

Confine Comunale



### Sito UNESCO "Ferrara, città del Rinascimento e il suo Delta del Po"

ELEMENTO	
Core Zone - Ferrara	
Core Zone - Diamantina	
Buffer Zone	

### Beni paesaggistici

Aree tutelate per legge (Art.142 DLgs 42/2004)

ELEMENTO	
I fiumi, i torrenti, i corsi d'acqua iscritti negli elenchi previsti dal testo unico delle disposizioni di legge sulle acque ed impianti elettrici (RD 11 dicembre 1933, n.1775), e le relative sponde o piedi degli argini per una fascia di 150 metri ciascuna	
I territori coperti da foreste e da boschi, ancorché personali o danneggiati dal fuoco, e quelli sottoposti a vincolo di rimboscimento (DLgs 34/2018);	
Le zone di interesse archeologico	

### Immobili e aree di notevole interesse pubblico (Art.136 DLgs 42/2004)

ELEMENTO		
Giardino Pareschi		1
Strada Comunale A. Ricciarelli		2
Parco Massari		3
Parco e Palazzo di Bagno		4
Piazzale Borsò e Piazzale Certosa antistante il cimitero di Ferrara		5
Parco Guinelli-Mattei		6

### Beni culturali

ELEMENTO	
Immobili tutelati con vincolo diretto (Art.10 DLgs 42/2004)	
Immobili tutelati con vincolo indiretto (Art.45 DLgs 42/2004)	

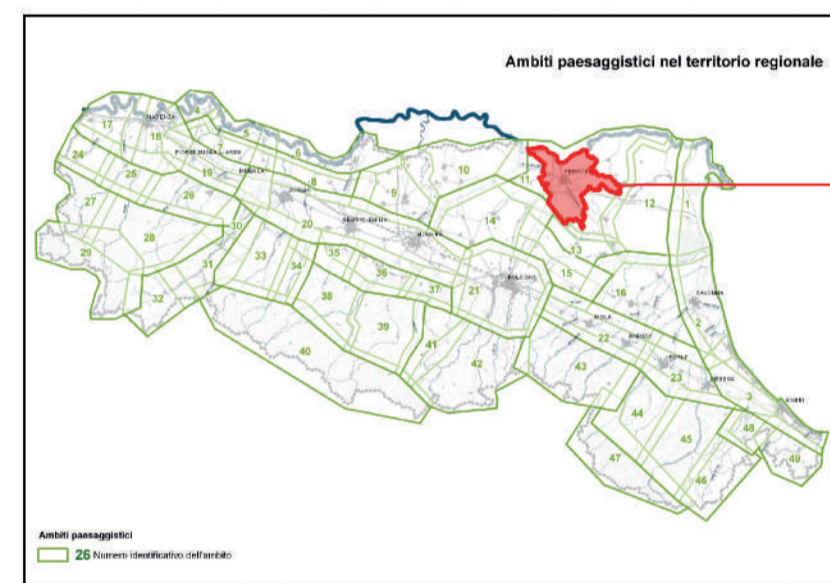
### Aree naturali protette

ELEMENTO	
ZSC-ZPS IT4080016 Fiume Po da Stellata a Mesola e Cavo Napolitano	
ZPS IT4080017 Po di Primaro e Bacini di Tragheto	
Aree di riequilibrio ecologico	
Oasi di protezione della fauna	
Alberi monumentali	

### PTPR (studi per aggiornamento)

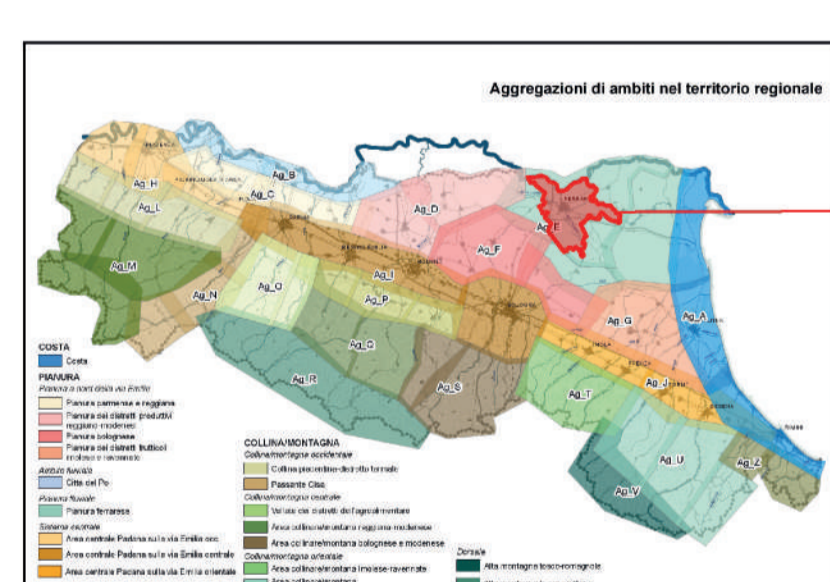
Ambiti paesaggistici

ELEMENTO	FONTI
11 Città di Ferrara e terre vecchie	PTPR (studi per aggiornamento)



### Aggregazioni di Ambiti

ELEMENTO	FONTI
Pianura ferrarese - Ag-E Pianura ferrarese	PTPR (studi per aggiornamento)



### PTPC

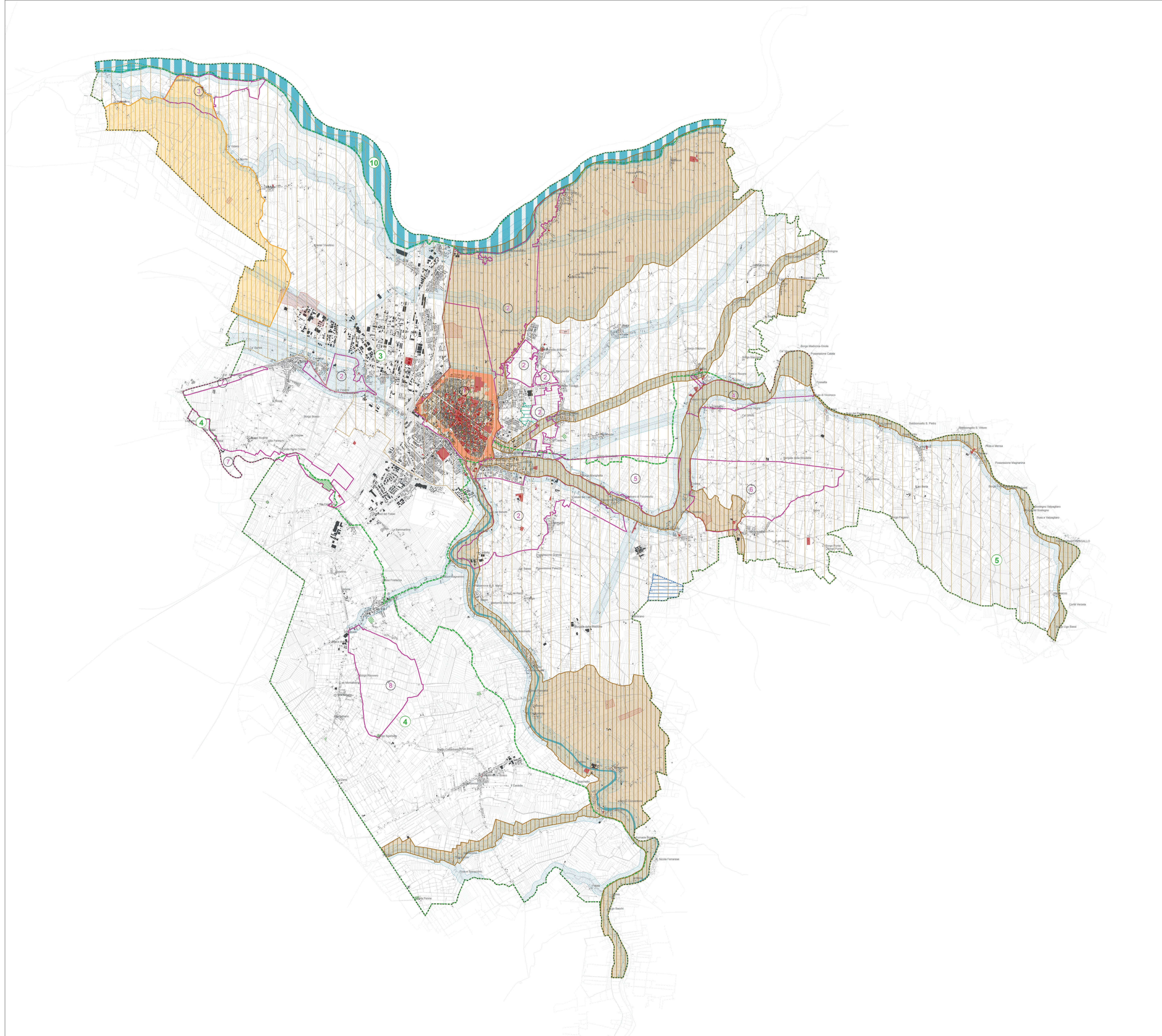
Unità di Paesaggio

ELEMENTO	FONTI	
n.3 U.P. delle Massene	PTCP	
n.4 delle Valli del Reno		
n.5 delle terre vecchie		
n.10 Ambiti naturali fluviali		

### RUE

Contesti identitari locali (Territoriali)

ELEMENTO	FONTI	
1. Centro Storico di Ferrara 2. Parco agricolo Bassani e aree agricole periurbane da riqualificare 3. Ravalle e Scolo Nicolino 4. Anse fluviali di Contrappo e Fossalta 5. Ansa fluviale di Cocomaro 7. Dosso del Sordolo 8. Cunicola	Comune	



Architetto  
 Arch. Francesco Nigro  
 Dott. Ingegneri  
 Dott. Ingegneri  
 Arch. Roberto Dallari  
 Arch. Leonardo Robustro

Progettisti  
 Prof. Arch. Carlo Casparini  
 Arch. Roberto Dallari  
 Arch. Leonardo Robustro  
 Arch. Paolo Vanni

Ufficio di Piano  
 Arch. Fabrizio Marchetti  
 Ing. Cristiano Rinaldi  
 Arch. Stefano Gallini  
 Arch. Silvia Mazzanti  
 Arch. Barbara Bonora  
 U.D. Servizio Urbanistico  
 U.D. Servizio PUG

Sindaco  
 Allen Fassini  
 Vice sindaco  
 Nicola Lodi

Comune di Ferrara  
 Piano Urbanistico Generale (PUG)  
 Legge Regionale n. 24/2017  
 Riconoscimento del paesaggio.  
 Dispositivi di tutela, valorizzazione e pianificazione del paesaggio

TAV. **QC.4.1b**  
 ver. 01  
 mag. 2023  
 scala 1:36.000