

PIANO URBANISTICO GENERALE

tav.















8

Interventi sugli edifici storici

scala 1:10.000

confronto con RUE vigente

Nuove classi

-  A1 ex 1
-  A2 ex 2
-  A3 ex 3
-  T1 ex 4
-  T2 ex 5
-  I ex 6
-  R ex 7
-  classe aumentata
-  classe abbassata
-  Centro storico di Ferrara (vedi tav CS)
-  Territorio urbanizzato (art. 32 co.2 LR 24/2017)
-  Edificato sparso o discontinuo (art. 32 co.3 lett b. LR 24/2017)
-  Aree permeabili non urbanizzate (art.32 co. 3 lett.c LR 24/2017)
-  Territorio rurale (art.36 LR 24/2017)

