













# TAVOLA DEI VINCOLI - TDV2

## RISPETTI











### Zone di rispetto infrastrutture

-  48 - Zone di rispetto stradale
-  49 - Zone di rispetto ferroviario
-  50 - Zone di rispetto cimiteriale
-  51 - Zone di rispetto dei gasdotti
-  52 - Zone di rispetto dei depuratori



### Zone di rispetto idrico

-  54 - Fiumi e canali principali
-  55 - Canali di bonifica
-  56 - Rispetto delle arginature
-  57 - Dossi di rilevanza geognostica - Paleocalvei
-  58 - Zone di tutela dei corpi idrici sotterranei
-  91 - Impianti di captazione
-  92 - Zone di rispetto degli impianti di captazione


### Zone di rispetto elettromagnetico

-  59 - Elettrodotti - linee AAT e AT
-  60 - Elettrodotti - linee MT
-  61 - Distanze di prima approssimazione- linee AAT e AT
-  62 - Stazioni primarie
-  63 - Cabine elettriche
-  64 - Impianti emittenza radio- televisiva
-  65 - Zone di rispetto degli impianti emittenza radio- televisiva
-  66 - Aree escluse dalla possibilità di collocazione o mantenimento di impianti Radio TV
-  67 - Aree di attenzione per la localizzazione a condizioni di impianti radio TV
-  68 - Impianti fissi per telefonia mobile






### Zone di rispetto aeroportuale

-  69 - Zone di rispetto aeroportuale
-  70 - Zone di tutela dei Piani di Rischio aeroportuale

### Zone di particolare protezione dall'inquinamento luminoso

-  71 - Zone di particolare protezione dall'inquinamento luminoso




### Altre zone di rispetto


-  53 - Cave
-  93 - Pipeline
-  72 - Fascia di rispetto della pipeline di 25 e 50 m
-  72 - Fascia di rispetto della pipeline di 300 m
-  73 - Corridoi infrastrutturali

### RISCHI NATURALI, INDUSTRIALI E SICUREZZA










- 74 - Categorie territoriali compatibili con gli stabilimenti a rischio di incidente rilevante (RIR)

#### CATEGORIA



-  B
-  C
-  D
-  E
-  F

-  75 - Siti oggetto di procedura di bonifica



### Aree a rischio idraulico

-  76 - PGRA- Fiume Po: H-P3 Alluvioni frequenti (TR: 20-50 anni) - elevata probabilità
-  77 - PGRA- Fiume Po: M-P2 Alluvioni meno frequenti (TR: 100-200 anni) - media probabilità
-  78 - PGRA- Fiume Reno: H-P3 Alluvioni frequenti (TR: 20-50 anni) - elevata probabilità
-  79 - PGRA- Fiume Reno: M-P2 Alluvioni meno frequenti (TR: 100-200 anni) - media probabilità
-  80 - PGRA- Reticolo Secondario di Pianura: H-P3 Alluvioni frequenti (TR: 20-50 anni) - elevata probabilità
-  81 - PGRA- Reticolo Secondario di Pianura - Altre aree allagabili
-  82 - PAI Po- Fascia A piano di bacino Po
-  83 - PAI Po- Fascia B piano di bacino Po
-  84 - PAI Po- Fascia a rischio di effetto dinamico Fiume Po

### Aree a rischio idrogeologico

-  85 - Aree di vulnerabilità idrogeologica e di particolare tutela per la pianificazione comunale
-  86 - Aree a ridotta soggiacenza della falda freatica

### Aree a pericolosità sismica

-  87 - Zone stabili suscettibili di amplificazioni locali
-  88 - Zone suscettibili di instabilità

