



1^a tappa - Martedì 25 marzo

Prima tappa: FERRARA - BONDENO














km 174,5



















TRASFERIMENTO AD ANDATURA CONTROLLATA
















Comune	Alt.	Località		Dettaglio	Strada	Distanza km			Orario di passaggio
						Parz.	Perc.	Da per.	
PROVINCIA DI FERRARA						km			
FERRARA		FERRARA - Piazza Castello		INIZIO TRASFERIMENTO - Da Largo Castello - intersez. Largo Ercole 1° d'Este	Verso Corso della Giovecca			2,5	11:45
		Direzione est		Entrare in Piazza	Corso della Giovecca	0,3	0,3	2,2	
				Semaforo: diritto	Corso della Giovecca	0,2	0,5	2,0	
				Semaforo: diritto	Corso della Giovecca	0,4	0,9	1,6	
				Semaforo: diritto	Corso della Giovecca	0,3	1,2	1,3	
		P.le Medaglie d'Oro		Passare sotto l'arco e tenere la destra	Piazzale delle Medaglie d'Oro	0,2	1,4	1,1	
		Uscita Cinta Muraria			Piazzale delle Medaglie d'Oro	0,1	1,5	1,0	
				2 ^a uscita: diritto - dir. Tresigallo	Via Pomposa	0,1	1,6	0,9	
				2 ^a uscita: diritto - dir. Tresigallo	Via Pomposa	0,5	2,1	0,4	
	FERRARA		FINE TRASFERIMENTO - in prossimità intersezione con Via delle Nazioni	Via Pomposa	0,4	2,5	0,0	11:50	














PERCORSO DI GARA




Comune	Alt.	Località		Dettaglio	Strada	Distanza km			Ora di passaggio			
						Parz.	Perc.	Da per.	Media km/h			
									43	45	47	
FERRARA	7	FERRARA		PARTENZA UFFICIALE - in prossimità intersezione con Via delle Nazioni	Via Pomposa		0,0	174,5	11 : 50	11 : 50	11 : 50	
				Incrocio strada per Copparo - diritto	Via Pomposa	0,1	0,1	174,4	11 : 50	11 : 50	11 : 50	
				Incrocio Via Pioppa	SP 15 - Via del Mare	0,9	1,0	173,5	11 : 51	11 : 51	11 : 51	
				Ponte Bigoni	SP 15 - Via del Mare	0,3	1,3	173,2	11 : 51	11 : 51	11 : 51	
				Incrocio Via Scorsuro	SP 15 - Via del Mare	0,8	2,1	172,4	11 : 52	11 : 52	11 : 52	
	7		Svincolo - rotonda		2 ^a uscita: diritto - dir. Tresigallo - ingresso circuito	SP 15 - Via del Mare	3,1	5,2	169,3	11 : 56	11 : 56	11 : 55
					Incrocio con SP 22	SP 15 - Via del Mare	0,4	5,6	168,9	11 : 56	11 : 56	11 : 56
					Incrocio Via Stornara	SP 15 - Via del Mare	1,5	7,1	167,4	11 : 58	11 : 58	11 : 57

Comune	Alt.	Località			Dettaglio	Strada	Parz.	Perc.	Da per.	Media km/h		
										43	45	47
FERRARA	4	Bivio per Viconovo			Proseguire diritto - dir. Tresigallo	SP 15 - Via del Mare	1,4	8,5	166,0	12 : 00	11 : 59	11 : 59
		Incrocio V. Ponte Rigo			Proseguire diritto - dir. Tresigallo	SP 15 - Via del Mare	2,0	10,5	164,0	12 : 02	12 : 02	12 : 01
		Incrocio V. Paccheria			Proseguire diritto - dir. Tresigallo	SP 15 - Via del Mare	1,0	11,5	163,0	12 : 04	12 : 03	12 : 02
	3	Inc. V.Ponte Assa			Proseguire diritto - dir. Tresigallo	SP 15 - Via del Mare	1,4	12,9	161,6	12 : 05	12 : 05	12 : 04
		Incrocio Via Panigalli			Proseguire diritto - dir. Tresigallo	SP 15 - Via del Mare	2,4	15,3	159,2	12 : 09	12 : 08	12 : 07
	3	Svolta a sinistra			Circa 200m dopo il prog. Km 16 della SP 15	Via Massafiscaglia	1,9	17,2	157,3	12 : 11	12 : 10	12 : 09
	6	Loc. Denore			Piccolo centro abitato	Via Massafiscaglia	3,6	20,8	153,7	12 : 16	12 : 15	12 : 14
		Inc. V. Sabbioncello			Proseguire diritto	Via Massafiscaglia	0,7	21,5	153,0	12 : 17	12 : 16	12 : 15
		Loc. Villanova			Piccolo centro abitato	Via Massafiscaglia	1,4	22,9	151,6	12 : 19	12 : 18	12 : 17
		Loc. Albarea			Piccolo centro abitato	Via Massafiscaglia	1,2	24,1	150,4	12 : 21	12 : 20	12 : 18
	4	Loc. Viconovo			Piccolo centro abitato	Via Massafiscaglia	1,9	26,0	148,5	12 : 24	12 : 22	12 : 21
5	Svolta stretta a destra			Imboccare il ponte - strettoia	SP 20 - Via dell'Ansa	0,6	26,6	147,9	12 : 25	12 : 23	12 : 22	
COPPARO	4	Loc. Fossalta			Curva a destra - ingresso comune Copparo	SP 20 - Via Maranini	0,3	26,9	147,6	12 : 25	12 : 24	12 : 22
		Incrocio			Stop: a sinistra - dir. Ferrara, Contrapò	Via Argine Volano	0,2	27,1	147,4	12 : 25	12 : 24	12 : 22
		Cartello "fine" Fossalta			Proseguire diritto - dir. Baura	Via Argine Volano	1,0	28,1	146,4	12 : 27	12 : 25	12 : 24
FERRARA					Ingresso comune Ferrara	Via Due Torri	2,2	30,3	144,2	12 : 30	12 : 28	12 : 27
		Incrocio Via Canalazzi			Proseguire diritto	Via Due Torri	1,3	31,6	142,9	12 : 32	12 : 30	12 : 28
	8	Loc. Baura			Incrocio: tenere la sinistra al 1° passaggio	Via Due Torri	0,8	32,4	142,1	12 : 33	12 : 31	12 : 29
		Svincolo - Stop			A sinistra - dir. Ferrara	SP 29 - Via Aurelio Zamboni	0,2	32,6	141,9	12 : 34	12 : 32	12 : 30
		Svincolo - rotatoria			2^ uscita: diritto - dir. Cona	SP 29 - Via Aurelio Zamboni	0,5	33,1	141,4	12 : 34	12 : 32	12 : 30
		Lungo ponte				SP 29 - Via Aurelio Zamboni	0,4	33,5	141,0	12 : 35	12 : 33	12 : 31
	7	Svincolo - rotatoria			3^ uscita: a sinistra - dir. Tresigallo - fine giro completo - inizio 2° giro parziale	SP 15 - Via del Mare	1,6	35,1	139,4	12 : 37	12 : 35	12 : 33
		Incrocio con SP 22			Proseguire diritto - dir. Tresigallo	SP 15 - Via del Mare	0,4	35,5	139,0	12 : 38	12 : 35	12 : 33
		Incrocio Via Stornara			Proseguire diritto - dir. Tresigallo	SP 15 - Via del Mare	1,5	37,0	137,5	12 : 40	12 : 37	12 : 35
	4	Bivio per Viconovo			Proseguire diritto - dir. Tresigallo	SP 15 - Via del Mare	1,4	38,4	136,1	12 : 42	12 : 39	12 : 37
		Incrocio V. Ponte Rigo			Proseguire diritto - dir. Tresigallo	SP 15 - Via del Mare	2,0	40,4	134,1	12 : 44	12 : 42	12 : 40
		Incrocio V. Paccheria			Proseguire diritto - dir. Tresigallo	SP 15 - Via del Mare	1,0	41,4	133,1	12 : 46	12 : 43	12 : 41
	3	Inc. V.Ponte Assa			Proseguire diritto - dir. Tresigallo	SP 15 - Via del Mare	1,4	42,8	131,7	12 : 48	12 : 45	12 : 43
		Incrocio Via Panigalli			Proseguire diritto - dir. Tresigallo	SP 15 - Via del Mare	2,4	45,2	129,3	12 : 51	12 : 48	12 : 46
	3	Svolta a sinistra			Circa 200m dopo il prog. Km 16 della SP 15	Via Massafiscaglia	1,9	47,1	127,4	12 : 54	12 : 51	12 : 48
	6	Loc. Denore			Piccolo centro abitato	Via Massafiscaglia	3,6	50,7	123,8	12 : 59	12 : 56	12 : 53
	Inc. V. Sabbioncello			Proseguire diritto	Via Massafiscaglia	0,7	51,4	123,1	13 : 00	12 : 57	12 : 54	
	Loc. Villanova			Piccolo centro abitato	Via Massafiscaglia	1,4	52,8	121,7	13 : 02	12 : 59	12 : 56	

Comune	Alt.	Località			Dettaglio	Strada	Parz.	Perc.	Da per.	Media km/h		
										43	45	47
FERRARA		Loc. Albarea			Piccolo centro abitato	Via Massafiscaglia	1,2	54,0	120,5	13 : 04	13 : 00	12 : 57
	4	Loc. Viconovo			Piccolo centro abitato	Via Massafiscaglia	1,9	55,9	118,6	13 : 06	13 : 03	13 : 00
	5	Svolta stretta a destra			Imboccare il ponte - strettoia	Via dell'Ansa	0,6	56,5	118,0	13 : 07	13 : 04	13 : 01
COPPARO	4	Loc. Fossalta			Curva a destra - ingresso comune Copparo	Via Maranini	0,3	56,8	117,7	13 : 08	13 : 04	13 : 01
		Incrocio			Stop: a sinistra - dir. Ferrara, Contrapò	Via Argine Volano	0,2	57,0	117,5	13 : 08	13 : 04	13 : 01
		Cartello "fine" Fossalta			Proseguire dritto - dir. Baura	Via Argine Volano	1,0	58,0	116,5	13 : 09	13 : 06	13 : 03
FERRARA					Ingresso comune Ferrara	Via Due Torri	2,2	60,2	114,3	13 : 13	13 : 09	13 : 05
		Incrocio Via Canalazzi			Proseguire dritto	Via Due Torri	1,3	61,5	113,0	13 : 14	13 : 11	13 : 07
	8	Loc. Baura			Incrocio: svolta a destra - uscita circuito	Via Monte Oliveto	0,8	62,3	112,2	13 : 16	13 : 12	13 : 08
	7	Baura			Centro abitato - tenere la destra	Via dell'Unione	0,5	62,8	111,7	13 : 16	13 : 12	13 : 09
		Loc. Correggio			Piccolo centro abitato	Via dell'Unione	2,6	65,4	109,1	13 : 20	13 : 16	13 : 12
		Incrocio			Stop: a destra - dir. Copparo	SP 2 - Via Copparo	1,1	66,5	108,0	13 : 22	13 : 18	13 : 14
		Uscita da SP 2			Svolta a sinistra - dir. Ro, Polesella	SP 14 - Via Vallalbana	0,3	66,8	107,7	13 : 22	13 : 18	13 : 14
	4	Malborghetto di Corr.			Piccolo centro abitato	SP 14 - Via Vallalbana	0,4	67,2	107,3	13 : 23	13 : 19	13 : 15
RIVA DEL PO					Ingresso comune Riva del Po	SP 14 - Via Stradelle	1,6	68,8	105,7	13 : 25	13 : 21	13 : 17
		Inizio loc. Ruina			Semaforo: svolta a sinistra - dir. Francolino	Via Collegio	0,4	69,2	105,3	13 : 26	13 : 21	13 : 17
	4	Ruina			Centro abitato	Piazza Garibaldi	0,1	69,3	105,2	13 : 26	13 : 22	13 : 18
					Incrocio con Via Olmi - dritto	Via Possessione Grande	1,5	70,8	103,7	13 : 28	13 : 24	13 : 20
FERRARA					Ingresso comune Ferrara	Via Aldo Chiorboli	0,8	71,6	102,9	13 : 29	13 : 25	13 : 21
					Tenere strada principale a destra	Via Aldo Chiorboli	1,0	72,6	101,9	13 : 31	13 : 26	13 : 22
	4	Fossa d'Albero			Tenere la sinistra - dir. Ferrara	Via Aldo Chiorboli	0,5	73,1	101,4	13 : 31	13 : 27	13 : 23
		Loc. Sabbioni			Restare sulla strada principale	Via Aldo Chiorboli	1,0	74,1	100,4	13 : 33	13 : 28	13 : 24
		Incrocio			Tenere la sinistra - dir. Ferrara	Via Acquedotto	1,6	75,7	98,8	13 : 35	13 : 30	13 : 26
	4	Loc. Pescara			Piccolo centro abitato	Via Acquedotto	0,4	76,1	98,4	13 : 36	13 : 31	13 : 27
					Incrocio strada per Francolino - dritto	Via Acquedotto	2,3	78,4	96,1	13 : 39	13 : 34	13 : 30
					Bivio: tenere strada principale sulla sinistra	Via Acquedotto	0,7	79,1	95,4	13 : 40	13 : 35	13 : 31
		Incrocio			Proseguire dritto	Via Acquedotto	1,4	80,5	94,0	13 : 42	13 : 37	13 : 33
		Torre idrica - Stop			Incrocio: a sinistra - dir. Ferrara	Via dei Calzolari	1,3	81,8	92,7	13 : 44	13 : 39	13 : 34
	5	Malborghetto di Boara			Proseguire sulla strada principale	Via dei Calzolari	1,2	83,0	91,5	13 : 46	13 : 41	13 : 36
	5	Ferrara			1^ uscita: a destra - dir. Rovigo, Verona	Via Janus Pannonius	2,0	85,0	89,5	13 : 49	13 : 43	13 : 39
					2^ uscita: dritto - dir. Rovigo, Verona	Via Riccardo Bacchelli	0,4	85,4	89,1	13 : 49	13 : 44	13 : 39
	Semaforo			Proseguire dritto	Via Riccardo Bacchelli	1,1	86,5	88,0	13 : 51	13 : 46	13 : 41	

Comune	Alt.	Località		Dettaglio	Strada	Parz.	Perc.	Da per.	Media km/h		
									43	45	47
FERRARA		Rot. in costruzione		2^ uscita: verso sinistra - dir. Cento, Mantova	Via Porta Catena	0,4	86,9	87,6	13 : 52	13 : 46	13 : 41
		Ferrara		2^ uscita: diritto - dir. Cento, Modena	Via Porta Catena	0,3	87,2	87,3	13 : 52	13 : 46	13 : 41
	5	Ferrara - incrocio		Semaforo: a destra - dir. Cento, Modena	Viale Po	0,5	87,7	86,8	13 : 53	13 : 47	13 : 42
				Serie di spartitraffico	Viale Po	0,1	87,8	86,7	13 : 53	13 : 47	13 : 42
		Sottopasso ferroviario		Proseguire diritto	Viale Po	0,3	88,1	86,4	13 : 53	13 : 48	13 : 43
		Svincolo	 	Tenere la carreggiata di sinistra e percorrere un tratto in senso di marcia vietato	Via Modena	0,1	88,2	86,3	13 : 53	13 : 48	13 : 43
		Incrocio Via Marconi		Proseguire diritto: dir. Cento, Modena	Via Modena	0,3	88,5	86,0	13 : 54	13 : 48	13 : 43
		Passaggio a livello		Senza barriere - linea secondaria	Via Modena	0,5	89,0	85,5	13 : 55	13 : 49	13 : 44
		Svincolo - semaforo		Proseguire diritto	Via Modena	0,2	89,2	85,3	13 : 55	13 : 49	13 : 44
		Ponte canale Burana		Proseguire diritto	Via Modena	0,9	90,1	84,4	13 : 56	13 : 50	13 : 45
	10			1^ uscita: diritto - dir. Cento, Modena		0,1	90,2	84,3	13 : 56	13 : 51	13 : 45
	10			Diventa Strada Statale 496 - prog. Km 64+380	SS 496	0,1	90,3	84,2	13 : 56	13 : 51	13 : 46
		Intersezione SS 723		2^ uscita: diritto - dir. Cento, Modena	SS 496	0,2	90,5	84,0	13 : 57	13 : 51	13 : 46
		Sottopasso A 13		Proseguire diritto	SS 496	0,6	91,1	83,4	13 : 58	13 : 52	13 : 47
	8	Loc. Porotto		1^ uscita: a destra - dir. Bondeno	Fine SS 496 - SP 69	1,2	92,3	82,2	13 : 59	13 : 53	13 : 48
			2^ uscita: diritto - dir. Bondeno	SP 69 - Via Bondeno	0,5	92,8	81,7	14 : 00	13 : 54	13 : 49	
VIGARANO MAINARDA				Ingresso comune Vigarano Mainarda	SP 69 - Via Mantova	1,9	94,7	79,8	14 : 03	13 : 57	13 : 51
				2^ uscita: a sinistra - Dir. Bondeno	SP 69	0,8	95,5	79,0	14 : 04	13 : 58	13 : 52
		Semaforo		Incrocio: proseguire diritto	SP 69	0,3	95,8	78,7	14 : 04	13 : 58	13 : 53
	9	Vigarano Pieve		1^ uscita: diritto - dir. Bondeno	SP 69	0,3	96,1	78,4	14 : 05	13 : 59	13 : 53
		Semaforo		Proseguire diritto	SP 69	0,9	97,0	77,5	14 : 06	14 : 00	13 : 54
			2^ uscita: a sinistra - dir. Bondeno	SP 69	0,8	97,8	76,7	14 : 07	14 : 01	13 : 55	
BONDENO				Ingresso comune Bondeno	SP 69	1,2	99,0	75,5	14 : 09	14 : 03	13 : 57
VIGARANO MAINARDA				Rientro comune Vigarano Mainarda	SP 69	1,7	100,7	73,8	14 : 11	14 : 05	13 : 59
				Passaggio a Livello	SP 69	0,2	100,9	73,6	14 : 11	14 : 05	13 : 59
BONDENO				Rientro comune Bondeno	SP 69	0,3	101,2	73,3	14 : 12	14 : 06	14 : 00
	10	Loc. Ponte Rodoni		Piccolo centro abitato - proseguire diritto	SP 69	1,2	102,4	72,1	14 : 14	14 : 07	14 : 01
		Cartello loc. Bondeno			SP 69	1,0	103,4	71,1	14 : 15	14 : 09	14 : 03
	11	Ponte cavo Napoleonico			SP 69	0,6	104,0	70,5	14 : 16	14 : 09	14 : 03
	11	Bondeno - Semaforo		Incrocio: proseguire diritto - dir. Mantova	SP 69	0,9	104,9	69,6	14 : 17	14 : 11	14 : 05
19	Ponte fiume Panaro			SP 69	0,7	105,6	68,9	14 : 18	14 : 12	14 : 05	

Comune	Alt.	Località		Dettaglio	Strada	Parz.	Perc.	Da per.	Media km/h		
									43	45	47
BONDENO		Bondeno - Semaforo		Svolta a sinistra - dir. Gavello	Via XX Settembre	0,7	106,3	68,2	14 : 19	14 : 13	14 : 06
	11	Nuovo Ponte della Rana		Ingresso circuito	Via XX Settembre	0,0	106,3	68,2	14 : 19	14 : 13	14 : 06
				Tenere la sinistra sulla strada principale	Via XX Settembre	0,1	106,4	68,1	14 : 19	14 : 13	14 : 07
	10	BONDENO - 1° PASS. TRAGUARDO		Altezza intersezione con Via Monti - inizio 1° giro circuito finale	Via XX Settembre	0,3	106,7	67,8	14 : 20	14 : 13	14 : 07
		Incrocio		Proseguire diritto	SP 45 - Via per Scortichino	0,4	107,1	67,4	14 : 20	14 : 14	14 : 07
		Incrocio		Incrocio con Via Argine Traversagno - dritto	SP 45	2,0	109,1	65,4	14 : 23	14 : 16	14 : 10
				Incrocio con Via Guattarella - diritto	SP 45	2,0	111,1	63,4	14 : 26	14 : 19	14 : 13
	8	Scortichino		Proseguire diritto	SP 45 - Via Provinciale	1,8	112,9	61,6	14 : 28	14 : 21	14 : 15
		Svolta stretta a destra	 	Tenere la destra - dir. Gavello	Via Argine Cagnetto	1,7	114,6	59,9	14 : 31	14 : 24	14 : 17
		Svincolo		Svolta a sinistra - dir. Gavello	Via Comunale	2,4	117,0	57,5	14 : 34	14 : 27	14 : 20
	8	Gavello		Piccolo centro abitato - proseguire diritto	Via Comunale	2,0	119,0	55,5	14 : 37	14 : 29	14 : 23
				Incrocio: a destra - dir. Pilastrì, Sermide	SP 40 - Via Suore Redena	4,3	123,3	51,2	14 : 43	14 : 35	14 : 28
		Bivio Pilastrì			SP 69 - Via Virgiliana	2,7	126,0	48,5	14 : 47	14 : 39	14 : 32
	8	Pilastrì			SP 69 - Via Virgiliana	0,6	126,6	47,9	14 : 48	14 : 40	14 : 32
				Tenere la strada principale sulla destra	SP 69 - Via Virgiliana	4,2	130,8	43,7	14 : 53	14 : 45	14 : 38
	8	Burana		Svolta a sinistra - dir. Bondeno	SP 69 - Via Virgiliana	3,1	133,9	40,6	14 : 58	14 : 49	14 : 42
		Incrocio		Incrocio con Via Bassa - diritto	SP 69 - Via Virgiliana	4,5	138,4	36,1	15 : 04	14 : 55	14 : 47
	9	Bondeno		2^ uscita: diritto - dir. Bondeno	SP 69 - Via Virgiliana	0,6	139,0	35,5	15 : 05	14 : 56	14 : 48
				1^ uscita: diritto - dir. Bondeno	SP 69 - Via Virgiliana	0,2	139,2	35,3	15 : 05	14 : 56	14 : 48
	11	Bondeno - Semaforo		Svolta a destra	Ponte della Rana	1,0	140,2	34,3	15 : 07	14 : 58	14 : 50
11	Nuovo Ponte della Rana			Via XX Settembre	0,0	140,2	34,3	15 : 07	14 : 58	14 : 50	
			Tenere la sinistra sulla strada principale	Via XX Settembre	0,1	140,3	34,2	15 : 07	14 : 58	14 : 50	
10	BONDENO - 2° PASS. TRAGUARDO		Altezza intersezione con Via Monti - fine 1° giro circuito finale - inizio 2° giro	Via XX Settembre	0,3	140,6	33,9	15 : 07	14 : 58	14 : 50	

Comune	Alt.	Località		Dettaglio	Strada	Parz.	Perc.	Da per.	Media km/h			
									43	45	47	
BONDENO		Incrocio		Proseguire diritto	SP 45 - Via per Scortichino	0,4	141,0	33,5	15 : 08	14 : 59	14 : 51	
		Incrocio		Incrocio con Via Argine Traversagno - dritto	SP 45	2,0	143,0	31,5	15 : 10	15 : 01	14 : 53	
				Incrocio con Via Guattarella - diritto	SP 45	2,0	145,0	29,5	15 : 13	15 : 04	14 : 56	
	8	Scortichino		Proseguire diritto	SP 45 - Via Provinciale	1,8	146,8	27,7	15 : 16	15 : 07	14 : 58	
		Svolta stretta a destra			Tenere la destra - dir. Gavello	Via Argine Cagnetto	1,7	148,5	26,0	15 : 18	15 : 09	15 : 00
		Svincolo			Svolta a sinistra - dir. Gavello	Via Comunale	2,4	150,9	23,6	15 : 21	15 : 12	15 : 03
	8	Gavello			Piccolo centro abitato - proseguire diritto	Via Comunale	2,0	152,9	21,6	15 : 24	15 : 15	15 : 06
					Incrocio: a destra - dir. Pilastrì, Sermide	SP 40 - Via Suore Redena	4,3	157,2	17,3	15 : 30	15 : 20	15 : 11
		Bivio Pilastrì				SP 69 - Via Virgiliana	2,7	159,9	14,6	15 : 34	15 : 24	15 : 15
	8	Pilastrì				SP 69 - Via Virgiliana	0,6	160,5	14,0	15 : 35	15 : 25	15 : 16
					Tenere la strada principale sulla destra	SP 69 - Via Virgiliana	4,2	164,7	9,8	15 : 41	15 : 30	15 : 21
	8	Burana			Svolta a sinistra - dir. Bondeno	SP 69 - Via Virgiliana	3,1	167,8	6,7	15 : 45	15 : 35	15 : 25
		Incrocio			Incrocio con Via Bassa - diritto	SP 69 - Via Virgiliana	4,5	172,3	2,2	15 : 51	15 : 41	15 : 31
	9	Bondeno			2^ uscita: diritto - dir. Bondeno	SP 69 - Via Virgiliana	0,6	172,9	1,6	15 : 52	15 : 41	15 : 31
					1^ uscita: diritto - dir. Bondeno	SP 69 - Via Virgiliana	0,2	173,1	1,4	15 : 52	15 : 42	15 : 32
	11	Bondeno - Semaforo			Svolta a destra	Ponte della Rana	1,0	174,1	0,4	15 : 54	15 : 43	15 : 33
	11	Nuovo Ponte della Rana				Via XX Settembre	0,0	174,1	0,4	15 : 54	15 : 43	15 : 33
				Tenere la sinistra sulla strada principale	Via XX Settembre	0,1	174,2	0,3	15 : 54	15 : 43	15 : 33	
10	BONDENO			Altezza intersezione con Via Monti - fine 2° giro - ARRIVO	Via XX Settembre	0,3	174,5	0,0	15 : 54	15 : 43	15 : 33	