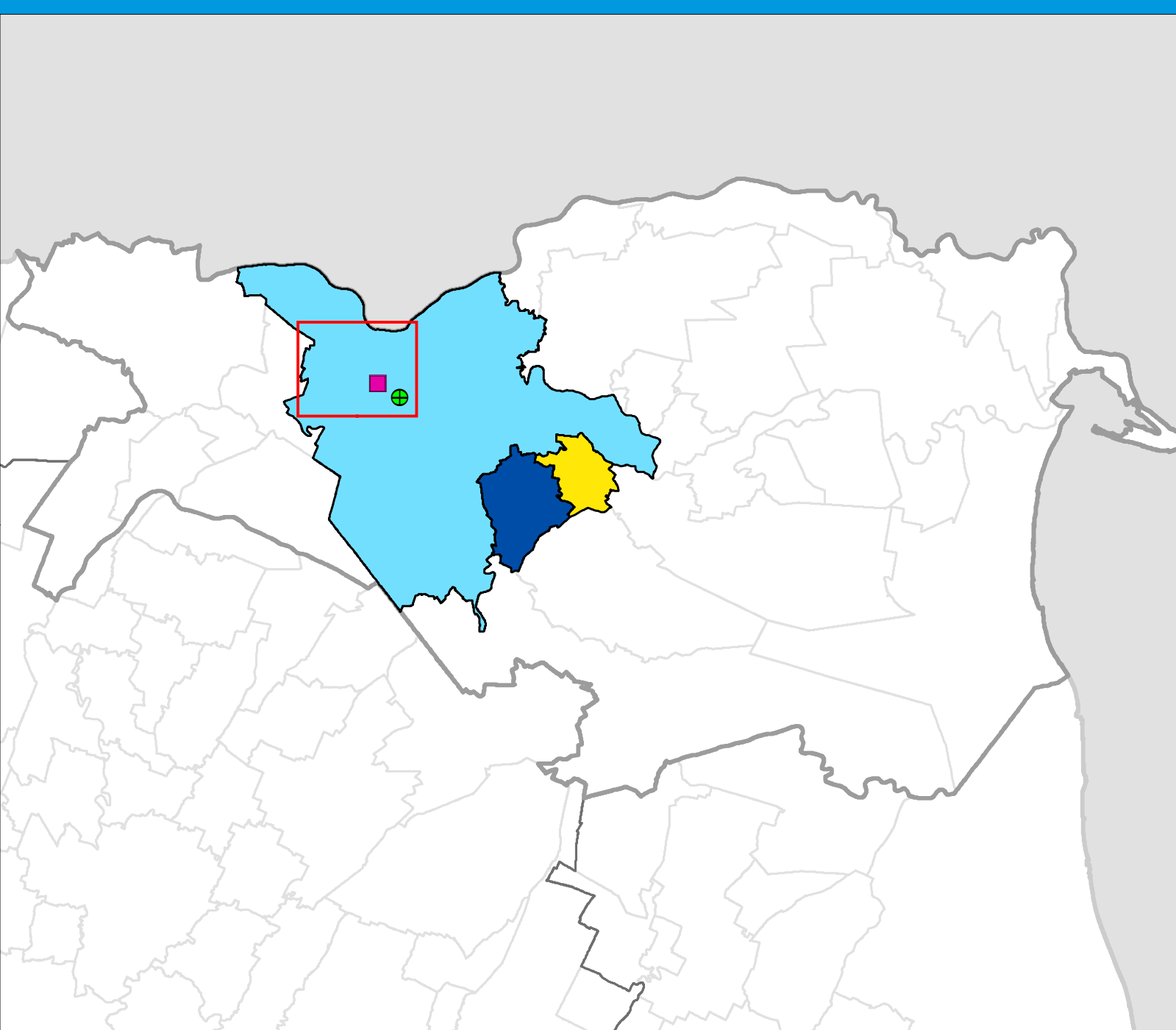
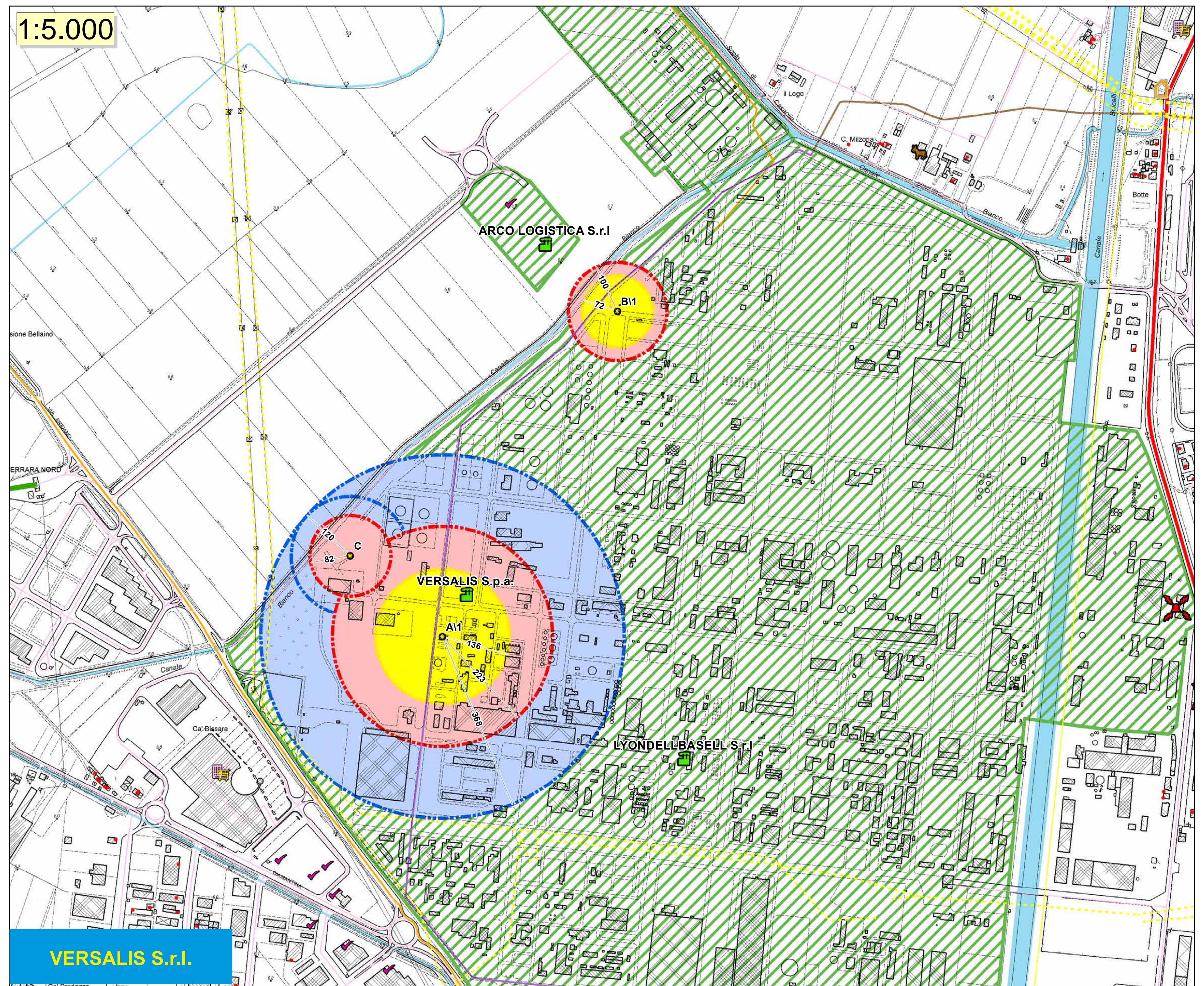
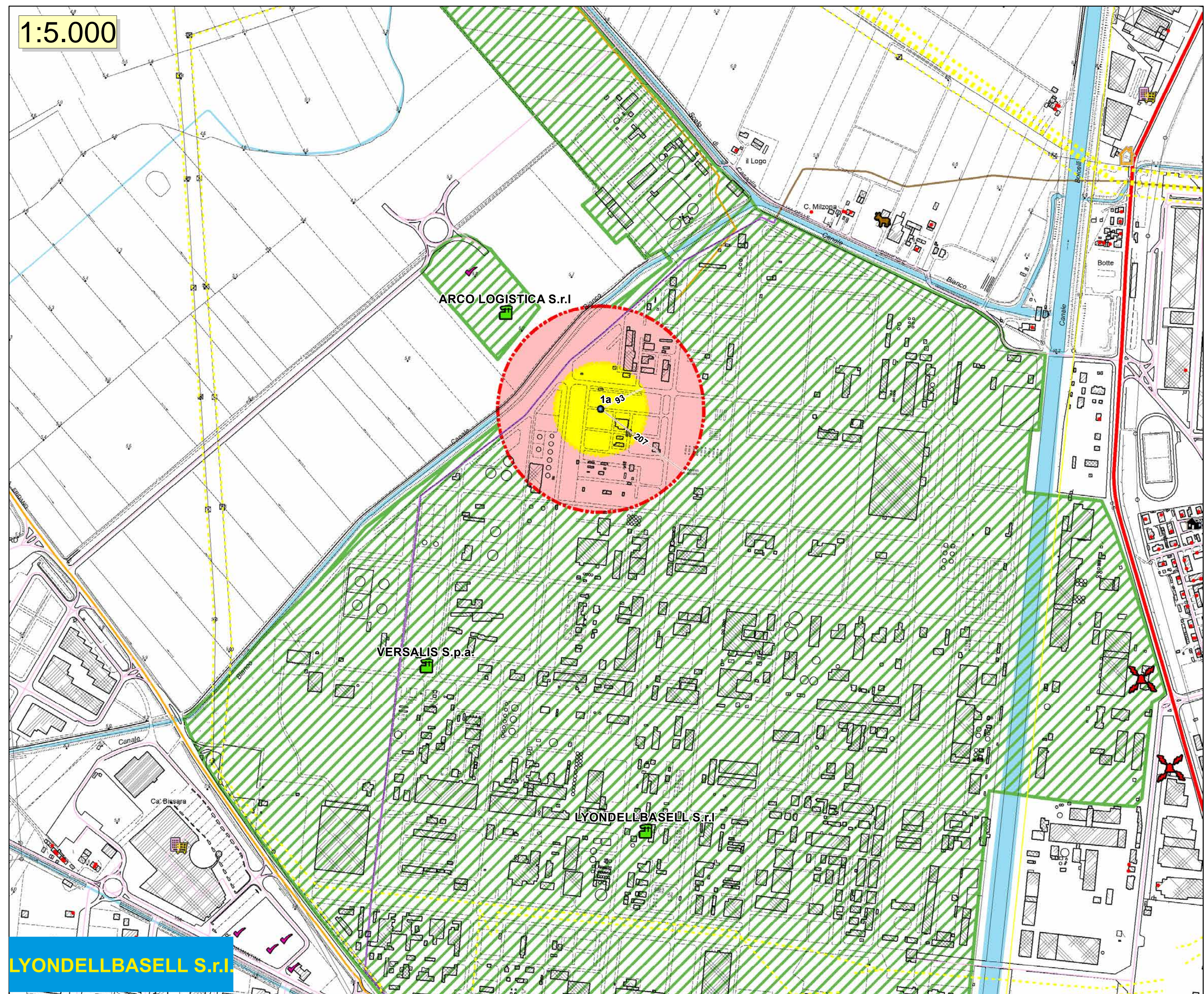
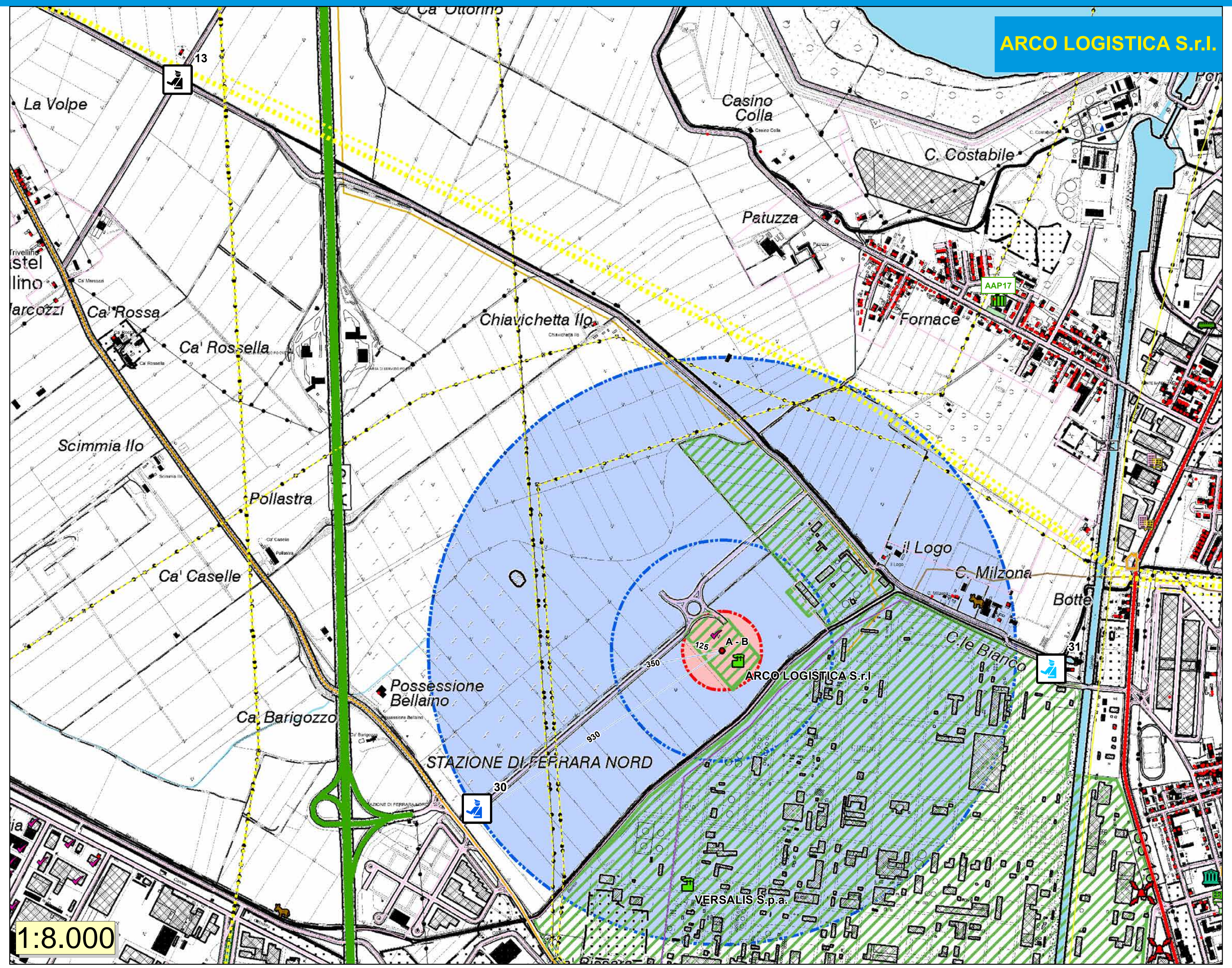
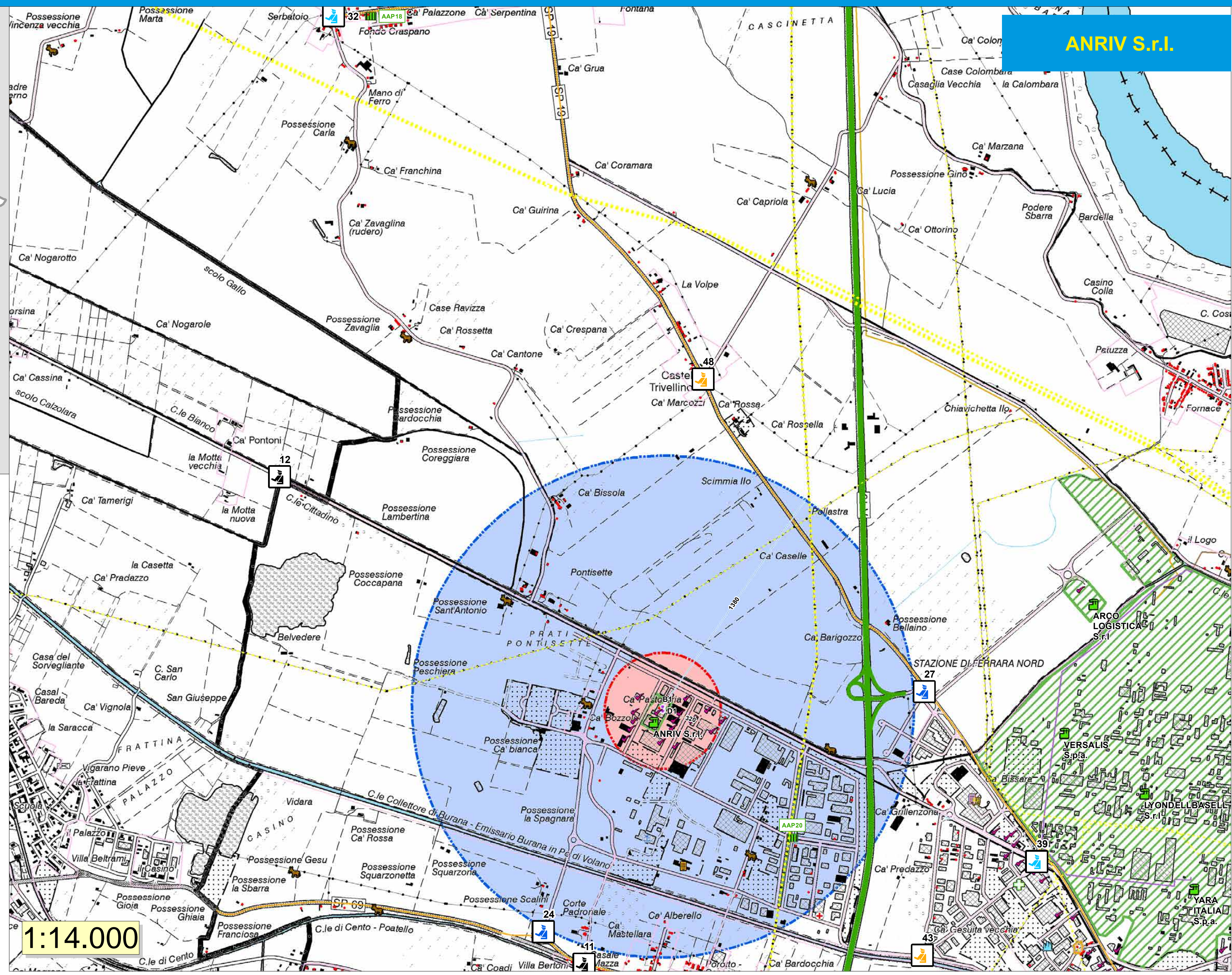


CARTA A.4.2 MODELLO D'INTERVENTO RISCHIO CHIMICO INDUSTRIALE - TAV_FERRARA - TERRE ESTENSI



SERVIZIO ASSOCIATO DI PROTEZIONE CIVILE TERRE ESTENSI
 Responsabile del Servizio: Luca Capozzi
 Collaboratori: Gabriele Cresi - Roberto Riccoli - Sergio Riccio

POSTI DI BLOCCO DEI CARABINIERI	
1	Via Padova - Via Mestre
2	Via Mestre - Via Venezia
3	Via Padova - Via Ruffino
4	Via Piacentino - Via Grossi
5	Via Padova - Svincolo Via della Forza
6	Via Bacchelli - Via Gramsci
7	Via F.lli Rosselli - Via Benfoglio
8	Via Padova - Via Barcocheto
9	Via Modena - Via Cento
10	Via Modena - Via Sismaldina
11	Via Canal Bianco - Via Bondeno
12	Via Diamantina Loc. Diamantina Comune di Vigarano Mainarda
13	Via Diamantina - Via S. Lucia
POSTI DI BLOCCO DELLA POLIZIA DI STATO	
14	Via Savonuzzi - Via De Amicis
15	Via Po - Via Forta Catania
16	Via Marconi - Via Michalini
17	Via Marconi - Via Modena
18	C.so Porta Mare - Via Feladino
19	Via Cavour - C.so Isosno
20	C.so Cavotti II Ed. - Casa Porta Mare
21	Via Cavour - Via degli Spadari
22	C.so Sionzo - C.so Piave (2 deviazioni)
23	Via N. Novemberi - Via Davenza (2 deviazioni)
24	Via Modena - Via Canal Bianco (Via Poltronari nuova bretella)
25	Via Modena - Via Martini
26	Via Valungo - Via S. Lucia
27	Via Endano - Ingresso Ferrara NORD Rotatoria svincolo verso Autostrada
28	Via Ravenna - Via del Lavoro - Via Marconi
29	Via Piacentino - Via Martiri del Lavoro
30	Via Bellaria - Via Endano
POSTI DI BLOCCO DELLA GUARDIA DI FINANZA	
31	Via Diana - Via Colombo
32	Via Diana - Via Vespucci
33	Via Diana - Via Ferrari
34	Via Colombo - Via Diamantina
35	Via Colombo - Via Saffar
36	Via Poltronari - Via Duca
37	Via Canal Bianco - Via Diamantina
38	Via Endano - Via S. Lucia



Are e di emergenza e Viabilità di Accesso

- Area di Ammassamento
- Area e Centri di Accoglienza della Popolazione
- Area di Attesa della Popolazione

Scenari di Pericolosità Chimico-Industriale

Elementi di Gestione Emergenza

- Poli Acustici
- Area Poli Chimici

Posti di Blocco

- Carabinieri
- Polizia di Stato
- Polizia Municipale
- Guardia di Finanza
- Guardia di Danno
- Aniv
- Arco Logistica
- LyondellBasell
- Versalis
- Yara

Pipelines

- Etilene - Proplene verso Ravenna
- Etilene da Porto Marghera
- Ammoniac

Zone di Involuppo degli Scenari

- Zona di Sicuro Impatto
- Zona di Danno
- Zona di

Aviosuperfici e Attracchi Fluviali

- Elipporto
- Elisuperficie
- Pista per Aerei
- Attracco Fluviale
- Porto Fluviale

Basi Informative Territoriali

- Confini Provinciali
- Confini Comunali
- Area Urbane
- Autostrade
- Strade Statali
- Strade Provinciali
- Strade Comunali
- Ferrovie
- Idrografia

Elementi Sensibili Territoriali

- 118 Emilia Est
- AUSL Ferrara
- Ambulatori e Poliambulatori Specialistici
- Ferrara Ospedaliero-Universitaria di Ferrara
- Aeronautica
- Carabinieri
- Corpo Forestale
- Finanze
- Polizia Penitenziaria
- Polizia di Stato
- Casa di Cura
- Allevamenti Zootecnici
- Strutture HERA
- Edifici Scolastici
- Farmacia - Depositi Farmaceutici
- Centri Congressi e Commerciali
- Mercati
- Casa di Riposo
- Chiese
- Monasteri
- Musei Biblioteche
- Cinema e Teatri
- Ambulatori e Poliambulatori Specialistici
- Impianti Sportivi Comunali
- Strutture Mobilità e Trasporti
- Aziende di Trasporto
- Casa Circondariali
- Sedi Enti Pubblici
- Abitazione
- Attività Economico-produttive
- Aberghi
- Sede HERA Spa
- Impianto di Termovalorizzazione
- Cantieri di Potabilizzazione

Linee Elettriche

- 380KV
- 220KV
- 132KV
- 50KV