

# **CITTA' DI FERRARA**

## **PIANO GENERALE DEGLI IMPIANTI**

### **CENSIMENTO IMPIANTI ESISTENTI**

Schedatura – Volume 2

Ubicazione:	Via Caduti di Cefalonia		
Categoria:	Cartello		
Utilizzo:	Pubblica affissione commerciale		
Orientamento:	Parallelo		
Illuminazione:	Non luminoso		
Conservazione:	Sufficiente		
Lung.:	Alt.:	Prof.:	H marg. inf.:

<b>DIMENSIONI IMPIANTO</b>	150,00	280,00	10,00	70,00
----------------------------	--------	--------	-------	-------

<b>DISTANZE</b>	Prima	Dopo
-----------------	-------	------

Segnali di pericolo:			
Segnali di indic.:			
Semafori:			
Intersezioni:	27,32		
Gallerie:			
Altri impianti (temp.):	26,30	<input type="checkbox"/>	<input type="checkbox"/>

**COLLOCAZIONE**

<input type="checkbox"/> curva	<input type="checkbox"/> isola spartitraffico	<input type="checkbox"/> parapetto
<input type="checkbox"/> aderenza	<input type="checkbox"/> cavalcavia	<input type="checkbox"/> FS

Descrizione:	Standardo
Rif. planimetria:	25

Note:

Ubicazione:	Viale Monsignor Natale Mosconi		
Categoria:	Cartello		
Utilizzo:	Pubblica affissione commerciale		
Orientamento:	Parallelo		
Illuminazione:	Non luminoso		
Conservazione:	Sufficiente		
Lung.:	Alt.:	Prof.:	H marg. inf.:

<b>DIMENSIONI IMPIANTO</b>	150,00	280,00	10,00	70,00
----------------------------	--------	--------	-------	-------

<b>DISTANZE</b>	Prima	Dopo
-----------------	-------	------

Segnali di pericolo:			
Segnali di indic.:			
Semafori:			
Intersezioni:	23,47		
Gallerie:			
Altri impianti (temp.):	11,73	<input type="checkbox"/>	<input type="checkbox"/>

**COLLOCAZIONE**

<input type="checkbox"/> curva	<input type="checkbox"/> isola spartitraffico	<input type="checkbox"/> parapetto
<input type="checkbox"/> aderenza	<input type="checkbox"/> cavalcavia	<input type="checkbox"/> FS

Descrizione:	Standardo
Rif. planimetria:	24

Note:

Ubicazione:	Via Caduti di Cefalonia		
Categoria:	Cartello		
Utilizzo:	Pubblica affissione commerciale		
Orientamento:	Parallelo		
Illuminazione:	Non luminoso		
Conservazione:	Sufficiente		
Lung.:	Alt.:	Prof.:	H marg. inf.:

<b>DIMENSIONI IMPIANTO</b>	150,00	280,00	10,00	70,00
----------------------------	--------	--------	-------	-------

<b>DISTANZE</b>	Prima	Dopo
-----------------	-------	------

Segnali di pericolo:			
Segnali di indic.:			
Semafori:			
Intersezioni:	8,80		
Gallerie:			
Altri impianti (temp.):	26,30	<input type="checkbox"/>	<input type="checkbox"/>

**COLLOCAZIONE**

<input type="checkbox"/> curva	<input type="checkbox"/> isola spartitraffico	<input type="checkbox"/> parapetto
<input type="checkbox"/> aderenza	<input type="checkbox"/> cavalcavia	<input type="checkbox"/> FS

Descrizione:	Standardo
Rif. planimetria:	24

Note:

Note:

Note:

Note:


Note:

Note:

Note:

N. ubicazione:	388
N. elementi:	1
Tipo strada:	E
Zona PGI:	A3
Marg. carreggiata:	2,00
Edifici/Recinzioni:	

Lungh.:	Alt.:	Spazi:	Totale mq
140,00	200,00	2	5,60



Ubicazione:	Viale Monsignor Natale Mosconi		
Categoria:	Cartello		
Utilizzo:	Pubblica affissione commerciale		
Orientamento:	Parallelo		
Illuminazione:	Non luminoso		
Conservazione:	Sufficiente		
Lung.:	Alt.:	Prof.:	H marg. inf.:

<b>DIMENSIONI IMPIANTO</b>	150,00	280,00	10,00	70,00
----------------------------	--------	--------	-------	-------

<b>DISTANZE</b>	Prima	Dopo
-----------------	-------	------

Segnali di pericolo:			
Segnali di indic.:			
Semafori:			
Intersezioni:	23,47		
Gallerie:			
Altri impianti (temp.):	11,73	<input type="checkbox"/>	<input type="checkbox"/>

**COLLOCAZIONE**

<input type="checkbox"/> curva	<input type="checkbox"/> isola spartitraffico	<input type="checkbox"/> parapetto
<input type="checkbox"/> aderenza	<input type="checkbox"/> cavalcavia	<input type="checkbox"/> FS

Descrizione:	Standardo
Rif. planimetria:	24

Note:

Ubicazione:	Via Caduti di Cefalonia		
Categoria:	Cartello		
Utilizzo:	Pubblica affissione commerciale		
Orientamento:	Parallelo		
Illuminazione:	Non luminoso		
Conservazione:	Sufficiente		
Lung.:	Alt.:	Prof.:	H marg. inf.:

<b>DIMENSIONI IMPIANTO</b>	150,00	280,00	10,00	70,00
----------------------------	--------	--------	-------	-------

<b>DISTANZE</b>	Prima	Dopo
-----------------	-------	------

Segnali di pericolo:			
Segnali di indic.:			
Semafori:			
Intersezioni:	8,80		
Gallerie:			
Altri impianti (temp.):	26,30	<input type="checkbox"/>	<input type="checkbox"/>

**COLLOCAZIONE**

<input type="checkbox"/> curva	<input type="checkbox"/> isola spartitraffico	<input type="checkbox"/> parapetto
<input type="checkbox"/> aderenza	<input type="checkbox"/> cavalcavia	<input type="checkbox"/> FS

Descrizione:	Standardo
Rif. planimetria:	24

Note:

Note:

Note:

Note:


Note:

Note:

Note:

N. ubicazione:	389
N. elementi:	1
Tipo strada:	E
Zona PGI:	A3
Marg. carreggiata:	1,90
Edifici/Recinzioni:	

Lungh.:	Alt.:	Spazi:	Totale mq
140,00	200,00	2	5,60



Ubicazione:	Via Caduti di Cefalonia		
Categoria:	Cartello		
Utilizzo:	Pubblica affissione commerciale		
Orientamento:	Parallelo		
Illuminazione:	Non luminoso		
Conservazione:	Sufficiente		
Lung.:	Alt.:	Prof.:	H marg. inf.:

<b>DIMENSIONI IMPIANTO</b>	150,00	280,00	10,00	70,00
----------------------------	--------	--------	-------	-------

<b>DISTANZE</b>	Prima	Dopo
-----------------	-------	------

Segnali di pericolo:			
Segnali di indic.:			
Semafori:			
Intersezioni:	8,80		
Gallerie:			
Altri impianti (temp.):	26,30	<input type="checkbox"/>	<input type="checkbox"/>

**COLLOCAZIONE**

<input type="checkbox"/> curva	<input type="checkbox"/> isola spartitraffico	<input type="checkbox"/> parapetto
<input type="checkbox"/> aderenza	<input type="checkbox"/> cavalcavia	<input type="checkbox"/> FS

Descrizione:	Standardo
Rif. planimetria:	24

Note:

Ubicazione:	Via Caduti di Cefalonia		
Categoria:	Cartello		
Utilizzo:	Pubblica affissione commerciale		
Orientamento:	Parallelo		
Illuminazione:	Non luminoso		
Conservazione:	Sufficiente		
Lung.:	Alt.:	Prof.:	H marg. inf.:

<b>DIMENSIONI IMPIANTO</b>	150,00	280,00	10,00	70,00
----------------------------	--------	--------	-------	-------

<b>DISTANZE</b>	Prima	Dopo
-----------------	-------	------

Segnali di pericolo:			
Segnali di indic.:			
Semafori:			
Intersezioni:	8,80		
Gallerie:			
Altri impianti (temp.):	26,30	<input type="checkbox"/>	<input type="checkbox"/>

**COLLOCAZIONE**

<input type="checkbox"/> curva	<input type="checkbox"/> isola spartitraffico	<input type="checkbox"/> parapetto
<input type="checkbox"/> aderenza	<input type="checkbox"/> cavalcavia	<input type="checkbox"/> FS

Descrizione:	Standardo
Rif. planimetria:	24

Note:

Note:

Note:

Note:


Note:

Note:

Note:

N. ubicazione:	390
N. elementi:	1
Tipo strada:	E
Zona PGI:	A3
Marg. carreggiata:	2,00
Edifici/Recinzioni:	

Lungh.:	Alt.:	Spazi:	Totale mq
140,00	200,00	2	5,60



Ubicazione:	Via Caduti di Cefalonia		
Categoria:	Cartello		
Utilizzo:	Pubblica affissione commerciale		
Orientamento:	Parallelo		
Illuminazione:	Non luminoso		
Conservazione:	Sufficiente		
Lung.:	Alt.:	Prof.:	H marg. inf.:

<b>DIMENSIONI IMPIANTO</b>	150,00	280,00	10,00	70,00
----------------------------	--------	--------	-------	-------

<b>DISTANZE</b>	Prima	Dopo
-----------------	-------	------

Segnali di pericolo:			
Segnali di indic.:			
Semafori:			
Intersezioni:	8,80		
Gallerie:			
Altri impianti (temp.):	26,30	<input type="checkbox"/>	<input type="checkbox"/>

**COLLOCAZIONE**

<input type="checkbox"/> curva	<input type="checkbox"/> isola spartitraffico	<input type="checkbox"/> parapetto
<input type="checkbox"/> aderenza	<input type="checkbox"/> cavalcavia	<input type="checkbox"/> FS

Descrizione:	Standardo
Rif. planimetria:	24

Note:

Ubicazione:	Via Caduti di Cefalonia		
Categoria:	Cartello		
Utilizzo:	Pubblica affissione commerciale		
Orientamento:	Parallelo		
Illuminazione:	Non luminoso		
Conservazione:	Sufficiente		
Lung.:	Alt.:	Prof.:	H marg. inf.:

<b>DIMENSIONI IMPIANTO</b>	150,00	280,00	10,00	70,00
----------------------------	--------	--------	-------	-------

<b>DISTANZE</b>	Prima	Dopo
-----------------	-------	------

Segnali di pericolo:			
Segnali di indic.:			
Semafori:			
Intersezioni:	8,80		
Gallerie:			
Altri impianti (temp.):	26,30	<input type="checkbox"/>	<input type="checkbox"/>

**COLLOCAZIONE**

<input type="checkbox"/> curva	<input type="checkbox"/> isola spartitraffico	<input type="checkbox"/> parapetto
<input type="checkbox"/> aderenza	<input type="checkbox"/> cavalcavia	<input type="checkbox"/> FS

Descrizione:	Standardo
Rif. planimetria:	24

Note:

Note:

Note:

Note:

Note:

Note:

Note:

Ubicazione:	Viale Monsignor Natale Mosconi		
Categoria:	Cartello		
Utilizzo:	Pubblica affissione commerciale		
Orientamento:	Parallelo		
Illuminazione:	Non luminoso		
Conservazione:	Sufficiente		
Lung.:	Alt.:	Prof.:	H marg. inf.:

<b>DIMENSIONI IMPIANTO</b>	150,00	280,00	10,00	70,00
----------------------------	--------	--------	-------	-------

<b>DISTANZE</b>	Prima	Dopo
-----------------	-------	------

Segnali di pericolo:			
Segnali di indic.:			
Semafori:			
Intersezioni:	7,66		
Gallerie:			
Altri impianti (temp.):	7,66	<input type="checkbox"/>	<input type="checkbox"/>

**COLLOCAZIONE**

<input type="checkbox"/> curva	<input type="checkbox"/> isola spartitraffico	<input type="checkbox"/> parapetto
<input type="checkbox"/> aderenza	<input type="checkbox"/> cavalcavia	<input type="checkbox"/> FS

Descrizione:	Stendardo
--------------	-----------

Rif. planimetria:	24
-------------------	----

Note:

Ubicazione:	Via Otello Putinati		
Categoria:	Impianto di pubblicità o propaganda		
Utilizzo:	Pubblica affissione commerciale		
Orientamento:	Parallelo		
Illuminazione:	Non luminoso		
Conservazione:	Insufficiente		
Lung.:	Alt.:	Prof.:	H marg. inf.:

<b>DIMENSIONI IMPIANTO</b>	310,00	140,00	10,00
----------------------------	--------	--------	-------

<b>DISTANZE</b>	Prima	Dopo
-----------------	-------	------

Segnali di pericolo:			
Segnali di indic.:			
Semafori:			
Intersezioni:			
Gallerie:			
Altri impianti (temp.):		<input type="checkbox"/>	<input type="checkbox"/>

**COLLOCAZIONE**

<input type="checkbox"/> curva	<input type="checkbox"/> isola spartitraffico	<input type="checkbox"/> parapetto
<input type="checkbox"/> aderenza	<input type="checkbox"/> cavalcavia	<input type="checkbox"/> FS

Descrizione:	Tabella
--------------	---------

Rif. planimetria:	24
-------------------	----

Note:

Ubicazione:	Via Otello Putinati		
Categoria:	Impianto di pubblicità o propaganda		
Utilizzo:	Pubblica affissione commerciale		
Orientamento:	Parallelo		
Illuminazione:	Non luminoso		
Conservazione:	Insufficiente		
Lung.:	Alt.:	Prof.:	H marg. inf.:

<b>DIMENSIONI IMPIANTO</b>	310,00	140,00	10,00
----------------------------	--------	--------	-------

<b>DISTANZE</b>	Prima	Dopo
-----------------	-------	------

Segnali di pericolo:			
Segnali di indic.:			
Semafori:			
Intersezioni:			
Gallerie:			
Altri impianti (temp.):		<input type="checkbox"/>	<input type="checkbox"/>

**COLLOCAZIONE**

<input type="checkbox"/> curva	<input type="checkbox"/> isola spartitraffico	<input type="checkbox"/> parapetto
<input type="checkbox"/> aderenza	<input type="checkbox"/> cavalcavia	<input type="checkbox"/> FS

Descrizione:	Tabella
--------------	---------

Rif. planimetria:	24
-------------------	----

Note:

Note:

Note:

Note:

Note:

Note:

Note:

Note:

Note:

N. ubicazione:	391
N. elementi:	1
Tipo strada:	E
Zona PGI:	A3
Marg. carreggiata:	1,00
Edifici/Recinzioni:	

Lungh.:	Alt.:	Spazi:	Totale mq
---------	-------	--------	-----------

<b>DIMENSIONI SPAZIO</b>	140,00	200,00	2	5,60
--------------------------	--------	--------	---	------



Ubicazione:	Via Otello Putinati		
Categoria:	Impianto di pubblicità o propaganda		
Utilizzo:	Pubblica affissione commerciale		
Orientamento:	Parallelo		
Illuminazione:	Non luminoso		
Conservazione:	Insufficiente		
Lung.:	Alt.:	Prof.:	H marg. inf.:

<b>DIMENSIONI IMPIANTO</b>	310,00	140,00	10,00
----------------------------	--------	--------	-------

<b>DISTANZE</b>	Prima	Dopo
-----------------	-------	------

Segnali di pericolo:			
Segnali di indic.:			
Semafori:			
Intersezioni:			
Gallerie:			
Altri impianti (temp.):		<input type="checkbox"/>	<input type="checkbox"/>

**COLLOCAZIONE**

<input type="checkbox"/> curva	<input type="checkbox"/> isola spartitraffico	<input type="checkbox"/> parapetto
<input type="checkbox"/> aderenza	<input type="checkbox"/> cavalcavia	<input type="checkbox"/> FS

Descrizione:	Tabella
--------------	---------

Rif. planimetria:	24
-------------------	----

Note:

Ubicazione:	Via Otello Putinati		
Categoria:	Impianto di pubblicità o propaganda		
Utilizzo:	Pubblica affissione commerciale		
Orientamento:	Parallelo		
Illuminazione:	Non luminoso		
Conservazione:	Insufficiente		
Lung.:	Alt.:	Prof.:	H marg. inf.:

<b>DIMENSIONI IMPIANTO</b>	310,00	140,00	10,00
----------------------------	--------	--------	-------

<b>DISTANZE</b>	Prima	Dopo
-----------------	-------	------

Segnali di pericolo:			
Segnali di indic.:			
Semafori:			
Intersezioni:			
Gallerie:			
Altri impianti (temp.):		<input type="checkbox"/>	<input type="checkbox"/>

**COLLOCAZIONE**

<input type="checkbox"/> curva	<input type="checkbox"/> isola spartitraffico	<input type="checkbox"/> parapetto
<input type="checkbox"/> aderenza	<input type="checkbox"/> cavalcavia	<input type="checkbox"/> FS

Descrizione:	Tabella
--------------	---------

Rif. planimetria:	24
-------------------	----

Note:

Note:

Note:

Note:

Note:

Note:

Note:

Note:

Note:

N. ubicazione:	392
N. elementi:	1
Tipo strada:	E
Zona PGI:	A3
Marg. carreggiata:	
Edifici/Recinzioni:	

Lungh.:	Alt.:	Spazi:	Totale mq
---------	-------	--------	-----------

<b>DIMENSIONI SPAZIO</b>	300,00	140,00	1	4,20
--------------------------	--------	--------	---	------



Ubicazione:	Via Otello Putinati		
Categoria:	Impianto di pubblicità o propaganda		
Utilizzo:	Pubblica affissione commerciale		
Orientamento:	Parallelo		
Illuminazione:	Non luminoso		
Conservazione:	Insufficiente		
Lung.:	Alt.:	Prof.:	H marg. inf.:

<b>DIMENSIONI IMPIANTO</b>	310,00	140,00	10,00
----------------------------	--------	--------	-------

<b>DISTANZE</b>	Prima	Dopo
-----------------	-------	------

Segnali di pericolo:			
Segnali di indic.:			
Semafori:			
Intersezioni:			
Gallerie:			
Altri impianti (temp.):		<input type="checkbox"/>	<input type="checkbox"/>

**COLLOCAZIONE**

<input type="checkbox"/> curva	<input type="checkbox"/> isola spartitraffico	<input type="checkbox"/> parapetto
<input type="checkbox"/> aderenza	<input type="checkbox"/> cavalcavia	<input type="checkbox"/> FS

Descrizione:	Tabella
--------------	---------

Rif. planimetria:	24
-------------------	----

Note:

Ubicazione:	Via Otello Putinati		
Categoria:	Impianto di pubblicità o propaganda		
Utilizzo:	Pubblica affissione commerciale		
Orientamento:	Parallelo		
Illuminazione:	Non luminoso		
Conservazione:	Insufficiente		
Lung.:	Alt.:	Prof.:	H marg. inf.:

<b>DIMENSIONI IMPIANTO</b>	310,00	140,00	10,00
----------------------------	--------	--------	-------

<b>DISTANZE</b>	Prima	Dopo
-----------------	-------	------

Segnali di pericolo:			
Segnali di indic.:			
Semafori:			
Intersezioni:			
Gallerie:			
Altri impianti (temp.):		<input type="checkbox"/>	<input type="checkbox"/>

**COLLOCAZIONE**

<input type="checkbox"/> curva	<input type="checkbox"/> isola spartitraffico	<input type="checkbox"/> parapetto
<input type="checkbox"/> aderenza	<input type="checkbox"/> cavalcavia	<input type="checkbox"/> FS

Descrizione:	Tabella
--------------	---------

Rif. planimetria:	24
-------------------	----

Note:

Note:

Note:

Note:

Note:

Note:

Note:

Note:

Note:

N. ubicazione:	393
N. elementi:	1
Tipo strada:	E
Zona PGI:	A3
Marg. carreggiata:	
Edifici/Recinzioni:	

Lungh.:	Alt.:	Spazi:	Totale mq
---------	-------	--------	-----------

<b>DIMENSIONI SPAZIO</b>	300,00	140,00	1	4,20
--------------------------	--------	--------	---	------



Ubicazione:	Via Otello Putinati		
Categoria:	Impianto di pubblicità o propaganda		
Utilizzo:	Pubblica affissione commerciale		
Orientamento:	Parallelo		
Illuminazione:	Non luminoso		
Conservazione:	Insufficiente		
Lung.:	Alt.:	Prof.:	H marg. inf.:

<b>DIMENSIONI IMPIANTO</b>	310,00	140,00	10,00
----------------------------	--------	--------	-------

<b>DISTANZE</b>	Prima	Dopo
-----------------	-------	------

Segnali di pericolo:			
Segnali di indic.:			
Semafori:			
Intersezioni:			
Gallerie:			
Altri impianti (temp.):		<input type="checkbox"/>	<input type="checkbox"/>

**COLLOCAZIONE**

<input type="checkbox"/> curva	<input type="checkbox"/> isola spartitraffico	<input type="checkbox"/> parapetto
<input type="checkbox"/> aderenza	<input type="checkbox"/> cavalcavia	<input type="checkbox"/> FS

Descrizione:	Tabella
--------------	---------

Rif. planimetria:	24
-------------------	----

Note:

Ubicazione:	Via Otello Putinati		
Categoria:	Impianto di pubblicità o propaganda		
Utilizzo:	Pubblica affissione commerciale		
Orientamento:	Parallelo		
Illuminazione:	Non luminoso		
Conservazione:	Insufficiente		
Lung.:	Alt.:	Prof.:	H marg. inf.:

<b>DIMENSIONI IMPIANTO</b>	310,00	140,00	10,00
----------------------------	--------	--------	-------

<b>DISTANZE</b>	Prima	Dopo
-----------------	-------	------

Segnali di pericolo:			
Segnali di indic.:			
Semafori:			
Intersezioni:			
Gallerie:			
Altri impianti (temp.):		<input type="checkbox"/>	<input type="checkbox"/>

**COLLOCAZIONE**

<input type="checkbox"/> curva	<input type="checkbox"/> isola spartitraffico	<input type="checkbox"/> parapetto
<input type="checkbox"/> aderenza	<input type="checkbox"/> cavalcavia	<input type="checkbox"/> FS

Descrizione:	Tabella
--------------	---------

Rif. planimetria:	24
-------------------	----

Note:

Note:

Note:

Note:

Note:

Note:

Note:

Note:

Note:

Ubicazione: Via Otello Putinati  
 Categoria: Impianto di pubblicità o propaganda  
 Utilizzo: Pubblica affissione commerciale  
 Orientamento: Parallelo  
 Illuminazione: Non luminoso  
 Conservazione: Insufficiente

Lung.: 310,00 Alt.: 140,00 Prof.: 10,00 H marg. inf.:

**DIMENSIONI IMPIANTO**

**DISTANZE** Prima Dopo

Segnali di pericolo:  
 Segnali di indic.:  
 Semafori:  
 Intersezioni:  
 Gallerie:  
 Altri impianti (temp.):

**COLLOCAZIONE**

curva  isola spartitraffico  parapetto  
 aderenza  cavalcavia  FS

Descrizione: Tabella  
 Rif. planimetria: 24

Note:

N. ubicazione: **394**

N. elementi: 1  
 Tipo strada: E  
 Zona PGI: A3  
 Marg. carreggiata:  
 Edifici/Recinzioni:

Lungh.: 300,00 Alt.: 140,00 Spazi: 1 Totale mq 4,20

**DIMENSIONI SPAZIO**



Ubicazione: Via Otello Putinati  
 Categoria: Impianto di pubblicità o propaganda  
 Utilizzo: Pubblica affissione commerciale  
 Orientamento: Parallelo  
 Illuminazione: Non luminoso  
 Conservazione: Insufficiente

Lung.: 310,00 Alt.: 140,00 Prof.: 10,00 H marg. inf.:

**DIMENSIONI IMPIANTO**

**DISTANZE** Prima Dopo

Segnali di pericolo:  
 Segnali di indic.:  
 Semafori:  
 Intersezioni:  
 Gallerie:  
 Altri impianti (temp.):

**COLLOCAZIONE**

curva  isola spartitraffico  parapetto  
 aderenza  cavalcavia  FS

Descrizione: Tabella  
 Rif. planimetria: 24

Note:

N. ubicazione: **395**

N. elementi: 1  
 Tipo strada: E  
 Zona PGI: A3  
 Marg. carreggiata:  
 Edifici/Recinzioni:

Lungh.: 300,00 Alt.: 140,00 Spazi: 1 Totale mq 4,20

**DIMENSIONI SPAZIO**



Ubicazione: Via Otello Putinati  
 Categoria: Impianto di pubblicità o propaganda  
 Utilizzo: Pubblica affissione commerciale  
 Orientamento: Parallelo  
 Illuminazione: Non luminoso  
 Conservazione: Insufficiente

Lung.: 310,00 Alt.: 140,00 Prof.: 10,00 H marg. inf.:

**DIMENSIONI IMPIANTO**

**DISTANZE** Prima Dopo

Segnali di pericolo:  
 Segnali di indic.:  
 Semafori:  
 Intersezioni:  
 Gallerie:  
 Altri impianti (temp.):

**COLLOCAZIONE**

curva  isola spartitraffico  parapetto  
 aderenza  cavalcavia  FS

Descrizione: Tabella  
 Rif. planimetria: 24


Note:

N. ubicazione: **396**

N. elementi: 1  
 Tipo strada: E  
 Zona PGI: A3  
 Marg. carreggiata:  
 Edifici/Recinzioni:

Lungh.: 300,00 Alt.: 140,00 Spazi: 1 Totale mq 4,20

**DIMENSIONI SPAZIO**





Ubicazione: Via Otello Putinati  
 Categoria: Impianto di pubblicità o propaganda  
 Utilizzo: Pubblica affissione commerciale  
 Orientamento: Parallelo  
 Illuminazione: Non luminoso  
 Conservazione: Insufficiente

Lung.: 310,00 Alt.: 140,00 Prof.: 10,00 H marg. inf.:

**DIMENSIONI IMPIANTO**

**DISTANZE** Prima Dopo

Segnali di pericolo:  
 Segnali di indic.:  
 Semafori:  
 Intersezioni: 44,14  
 Gallerie:  
 Altri impianti (temp.):

**COLLOCAZIONE**

curva  isola spartitraffico  parapetto  
 aderenza  cavalcavia  FS

Descrizione: Tabella  
 Rif. planimetria: 24

Note:

N. ubicazione: **397**

N. elementi: 1  
 Tipo strada: E  
 Zona PGI: A3  
 Marg. carreggiata:  
 Edifici/Recinzioni:

Lungh.: 300,00 Alt.: 140,00 Spazi: 1 Totale mq 4,20

**DIMENSIONI SPAZIO**



Ubicazione: Via Otello Putinati  
 Categoria: Impianto di pubblicità o propaganda  
 Utilizzo: Pubblica affissione commerciale  
 Orientamento: Parallelo  
 Illuminazione: Non luminoso  
 Conservazione: Insufficiente

Lung.: 310,00 Alt.: 140,00 Prof.: 10,00 H marg. inf.:

**DIMENSIONI IMPIANTO**

**DISTANZE** Prima Dopo

Segnali di pericolo:  
 Segnali di indic.:  
 Semafori:  
 Intersezioni: 38,98  
 Gallerie:  
 Altri impianti (temp.):

**COLLOCAZIONE**

curva  isola spartitraffico  parapetto  
 aderenza  cavalcavia  FS

Descrizione: Tabella  
 Rif. planimetria: 24

Note:

N. ubicazione: **398**

N. elementi: 1  
 Tipo strada: E  
 Zona PGI: A3  
 Marg. carreggiata:  
 Edifici/Recinzioni:

Lungh.: 300,00 Alt.: 140,00 Spazi: 1 Totale mq 4,20

**DIMENSIONI SPAZIO**



Ubicazione: Via Otello Putinati  
 Categoria: Impianto di pubblicità o propaganda  
 Utilizzo: Pubblica affissione commerciale  
 Orientamento: Parallelo  
 Illuminazione: Non luminoso  
 Conservazione: Insufficiente

Lung.: 310,00 Alt.: 140,00 Prof.: 10,00 H marg. inf.:

**DIMENSIONI IMPIANTO**

**DISTANZE** Prima Dopo

Segnali di pericolo:  
 Segnali di indic.:  
 Semafori:  
 Intersezioni: 35,57  
 Gallerie:  
 Altri impianti (temp.):

**COLLOCAZIONE**

curva  isola spartitraffico  parapetto  
 aderenza  cavalcavia  FS

Descrizione: Tabella  
 Rif. planimetria: 24

Note:

N. ubicazione: **399**

N. elementi: 1  
 Tipo strada: E  
 Zona PGI: A3  
 Marg. carreggiata:  
 Edifici/Recinzioni:

Lungh.: 300,00 Alt.: 140,00 Spazi: 1 Totale mq 4,20

**DIMENSIONI SPAZIO**



Ubicazione: Via Otello Putinati  
 Categoria: Impianto di pubblicità o propaganda  
 Utilizzo: Pubblica affissione commerciale  
 Orientamento: Parallelo  
 Illuminazione: Non luminoso  
 Conservazione: Insufficiente

Lung.: 310,00 Alt.: 140,00 Prof.: 10,00 H marg. inf.:

**DIMENSIONI IMPIANTO**

**DISTANZE** Prima Dopo

Segnali di pericolo:  
 Segnali di indic.:  
 Semafori:  
 Intersezioni: 32,34  
 Gallerie:  
 Altri impianti (temp.):

**COLLOCAZIONE**

curva  isola spartitraffico  parapetto  
 aderenza  cavalcavia  FS

Descrizione: Tabella  
 Rif. planimetria: 24

Note:

N. ubicazione: **400**

N. elementi: 1  
 Tipo strada: E  
 Zona PGI: A3  
 Marg. carreggiata:  
 Edifici/Recinzioni:

Lungh.: 300,00 Alt.: 140,00 Spazi: 1 Totale mq 4,20

**DIMENSIONI SPAZIO**



Ubicazione: Via Otello Putinati  
 Categoria: Impianto di pubblicità o propaganda  
 Utilizzo: Pubblica affissione commerciale  
 Orientamento: Parallelo  
 Illuminazione: Non luminoso  
 Conservazione: Insufficiente

Lung.: 310,00 Alt.: 140,00 Prof.: 10,00 H marg. inf.:

**DIMENSIONI IMPIANTO**

**DISTANZE** Prima Dopo

Segnali di pericolo:  
 Segnali di indic.:  
 Semafori:  
 Intersezioni: 27,25  
 Gallerie:  
 Altri impianti (temp.):

**COLLOCAZIONE**

curva  isola spartitraffico  parapetto  
 aderenza  cavalcavia  FS

Descrizione: Tabella  
 Rif. planimetria: 24


Note:

N. ubicazione: **401**

N. elementi: 1  
 Tipo strada: E  
 Zona PGI: A3  
 Marg. carreggiata:  
 Edifici/Recinzioni:

Lungh.: 300,00 Alt.: 140,00 Spazi: 1 Totale mq 4,20

**DIMENSIONI SPAZIO**



Ubicazione: Via Otello Putinati  
 Categoria: Impianto di pubblicità o propaganda  
 Utilizzo: Pubblica affissione commerciale  
 Orientamento: Parallelo  
 Illuminazione: Non luminoso  
 Conservazione: Insufficiente

Lung.: 310,00 Alt.: 140,00 Prof.: 10,00 H marg. inf.:

**DIMENSIONI IMPIANTO**

**DISTANZE** Prima Dopo

Segnali di pericolo:  
 Segnali di indic.:  
 Semafori:  
 Intersezioni: 23,62  
 Gallerie:  
 Altri impianti (temp.):

**COLLOCAZIONE**

curva  isola spartitraffico  parapetto  
 aderenza  cavalcavia  FS

Descrizione: Tabella  
 Rif. planimetria: 24

Note:

N. ubicazione: **402**

N. elementi: 1  
 Tipo strada: E  
 Zona PGI: A3  
 Marg. carreggiata:  
 Edifici/Recinzioni:

Lungh.: 300,00 Alt.: 140,00 Spazi: 1 Totale mq 4,20

**DIMENSIONI SPAZIO**



Ubicazione: Via Otello Putinati  
 Categoria: Impianto di pubblicità o propaganda  
 Utilizzo: Pubblica affissione commerciale  
 Orientamento: Parallelo  
 Illuminazione: Non luminoso  
 Conservazione: Insufficiente

Lung.: 310,00 Alt.: 140,00 Prof.: 10,00 H marg. inf.:

**DIMENSIONI IMPIANTO**

**DISTANZE** Prima Dopo

Segnali di pericolo:  
 Segnali di indic.:  
 Semafori:  
 Intersezioni: 15,73  
 Gallerie:  
 Altri impianti (temp.):

**COLLOCAZIONE**

curva  isola spartitraffico  parapetto  
 aderenza  cavalcavia  FS

Descrizione: Tabella  
 Rif. planimetria: 24

Note:

Ubicazione: Via Otello Putinati  
 Categoria: Impianto di pubblicità o propaganda  
 Utilizzo: Pubblica affissione commerciale  
 Orientamento: Parallelo  
 Illuminazione: Non luminoso  
 Conservazione: Insufficiente

Lung.: 310,00 Alt.: 140,00 Prof.: 10,00 H marg. inf.:

**DIMENSIONI IMPIANTO**

**DISTANZE** Prima Dopo

Segnali di pericolo:  
 Segnali di indic.:  
 Semafori:  
 Intersezioni: 12,25  
 Gallerie:  
 Altri impianti (temp.):

**COLLOCAZIONE**

curva  isola spartitraffico  parapetto  
 aderenza  cavalcavia  FS

Descrizione: Tabella  
 Rif. planimetria: 24

Note:

Ubicazione: Via Cesare Goretti  
 Categoria: Cartello  
 Utilizzo: Pubblica affissione commerciale  
 Orientamento: Parallelo  
 Illuminazione: Non luminoso  
 Conservazione: Sufficiente

Lung.: 210,00 Alt.: 220,00 Prof.: 10,00 H marg. inf.:

**DIMENSIONI IMPIANTO**

**DISTANZE** Prima Dopo

Segnali di pericolo:  
 Segnali di indic.:  
 Semafori:  
 Intersezioni: 34,95  
 Gallerie:  
 Altri impianti (temp.):

**COLLOCAZIONE**

curva  isola spartitraffico  parapetto  
 aderenza  cavalcavia  FS


Descrizione: Stendardo  
 Rif. planimetria: 24

Note:

N. ubicazione: **403**

N. elementi: 1  
 Tipo strada: E  
 Zona PGI: A3  
 Marg. carreggiata:  
 Edifici/Recinzioni:

Lungh.: 300,00 Alt.: 140,00 Spazi: 1 Totale mq 4,20



N. ubicazione: **404**

N. elementi: 1  
 Tipo strada: E  
 Zona PGI: A3  
 Marg. carreggiata:  
 Edifici/Recinzioni:

Lungh.: 300,00 Alt.: 140,00 Spazi: 1 Totale mq 4,20



N. ubicazione: **405**

N. elementi: 1  
 Tipo strada: E  
 Zona PGI: A3  
 Marg. carreggiata: 1,45  
 Edifici/Recinzioni:

Lungh.: 200,00 Alt.: 140,00 Spazi: 2 Totale mq 5,60





Ubicazione:	Via Cesare Goretti
Categoria:	Cartello
Utilizzo:	Pubblica affissione commerciale
Orientamento:	Parallelo
Illuminazione:	Non luminoso
Conservazione:	Sufficiente
	Lung.: Alt. : Prof.: H marg. inf.:

<b>DIMENSIONI IMPIANTO</b>	210,00	220,00	10,00	70,00
----------------------------	--------	--------	-------	-------

<b>DISTANZE</b>	Prima	Dopo
-----------------	-------	------

Segnali di pericolo:		
Segnali di indic.:		
Semafori:		
Intersezioni:	7,11	
Gallerie:		
Altri impianti (temp.):	<input type="checkbox"/>	<input type="checkbox"/>

<b>COLLOCAZIONE</b>			
<input type="checkbox"/> curva	<input type="checkbox"/> isola spartitraffico	<input type="checkbox"/> parapetto	
<input type="checkbox"/> aderenza	<input type="checkbox"/> cavalcavia	<input type="checkbox"/> FS	

Descrizione:	StANDARD
Rif. planimetria:	24

Note:

Ubicazione:	Via Cesare Goretti
Categoria:	Cartello
Utilizzo:	Pubblica affissione commerciale
Orientamento:	Parallelo
Illuminazione:	Non luminoso
Conservazione:	Sufficiente
	Lung.: Alt. : Prof.: H marg. inf.:

<b>DIMENSIONI IMPIANTO</b>	210,00	220,00	10,00	70,00
----------------------------	--------	--------	-------	-------

<b>DISTANZE</b>	Prima	Dopo
-----------------	-------	------

Segnali di pericolo:			
Segnali di indic.:			
Semafori:			
Intersezioni:	8,98		
Gallerie:			
Altri impianti (temp.):	25,89	<input type="checkbox"/>	<input type="checkbox"/>

<b>COLLOCAZIONE</b>			
<input type="checkbox"/> curva	<input type="checkbox"/> isola spartitraffico	<input type="checkbox"/> parapetto	
<input type="checkbox"/> aderenza	<input type="checkbox"/> cavalcavia	<input type="checkbox"/> FS	

Descrizione:	StANDARD
Rif. planimetria:	24

Note:

Ubicazione:	Via Cesare Goretti
Categoria:	Cartello
Utilizzo:	Pubblica affissione commerciale
Orientamento:	Parallelo
Illuminazione:	Non luminoso
Conservazione:	Sufficiente
	Lung.: Alt. : Prof.: H marg. inf.:

<b>DIMENSIONI IMPIANTO</b>	210,00	220,00	10,00	70,00
----------------------------	--------	--------	-------	-------

<b>DISTANZE</b>	Prima	Dopo
-----------------	-------	------

Segnali di pericolo:			
Segnali di indic.:			
Semafori:			
Intersezioni:	33,50		
Gallerie:			
Altri impianti (temp.):	25,89	<input type="checkbox"/>	<input type="checkbox"/>

<b>COLLOCAZIONE</b>			
<input type="checkbox"/> curva	<input type="checkbox"/> isola spartitraffico	<input type="checkbox"/> parapetto	
<input type="checkbox"/> aderenza	<input type="checkbox"/> cavalcavia	<input type="checkbox"/> FS	


Descrizione:	StANDARD
Rif. planimetria:	24

Note:

Note:

N. ubicazione:	406
N. elementi:	1
Tipo strada:	E
Zona PGI:	A3
Marg. carreggiata:	1,45
Edifici/Recinzioni:	
	Lungh.: Alt.: Spazi: Totale mq

<b>DIMENSIONI SPAZIO</b>	200,00	140,00	2	5,60
--------------------------	--------	--------	---	------



N. ubicazione:	407
N. elementi:	1
Tipo strada:	E
Zona PGI:	A3
Marg. carreggiata:	3,15
Edifici/Recinzioni:	
	Lungh.: Alt.: Spazi: Totale mq

<b>DIMENSIONI SPAZIO</b>	200,00	140,00	2	5,60
--------------------------	--------	--------	---	------



N. ubicazione:	408
N. elementi:	1
Tipo strada:	E
Zona PGI:	A3
Marg. carreggiata:	1,90
Edifici/Recinzioni:	
	Lungh.: Alt.: Spazi: Totale mq

<b>DIMENSIONI SPAZIO</b>	200,00	140,00	2	5,60
--------------------------	--------	--------	---	------



Note:

Note:



Ubicazione:	Via Cesare Goretti			
Categoria:	Cartello			
Utilizzo:	Pubblica affissione commerciale			
Orientamento:	Parallelo			
Illuminazione:	Non luminoso			
Conservazione:	Sufficiente			
	Lung.:	Alt.:	Prof.:	H marg. inf.:

<b>DIMENSIONI IMPIANTO</b>	210,00	220,00	10,00	70,00
----------------------------	--------	--------	-------	-------

<b>DISTANZE</b>	Prima	Dopo
-----------------	-------	------

Segnali di pericolo:				
Segnali di indic.:				
Semafori:				
Intersezioni:				
Gallerie:				
Altri impianti (temp.):	31,56	<input type="checkbox"/>	<input type="checkbox"/>	<input type="checkbox"/>

<b>COLLOCAZIONE</b>				
<input type="checkbox"/> curva	<input type="checkbox"/> isola spartitraffico	<input type="checkbox"/> parapetto		
<input type="checkbox"/> aderenza	<input type="checkbox"/> cavalcavia	<input type="checkbox"/> FS		

Descrizione:	Standardo			
Rif. planimetria:	24			

Note:

Ubicazione:	Via Cesare Goretti			
Categoria:	Cartello			
Utilizzo:	Pubblica affissione commerciale			
Orientamento:	Parallelo			
Illuminazione:	Non luminoso			
Conservazione:	Sufficiente			
	Lung.:	Alt.:	Prof.:	H marg. inf.:

<b>DIMENSIONI IMPIANTO</b>	210,00	220,00	10,00	70,00
----------------------------	--------	--------	-------	-------

<b>DISTANZE</b>	Prima	Dopo
-----------------	-------	------

Segnali di pericolo:				
Segnali di indic.:				
Semafori:				
Intersezioni:				
Gallerie:				
Altri impianti (temp.):	31,56	<input type="checkbox"/>	<input type="checkbox"/>	<input type="checkbox"/>

<b>COLLOCAZIONE</b>				
<input type="checkbox"/> curva	<input type="checkbox"/> isola spartitraffico	<input type="checkbox"/> parapetto		
<input type="checkbox"/> aderenza	<input type="checkbox"/> cavalcavia	<input type="checkbox"/> FS		

Descrizione:	Standardo			
Rif. planimetria:	24			

Note:

Ubicazione:	Via Mambro			
Categoria:	Cartello			
Utilizzo:	Pubblica affissione commerciale			
Orientamento:	Parallelo			
Illuminazione:	Non luminoso			
Conservazione:	Sufficiente			
	Lung.:	Alt.:	Prof.:	H marg. inf.:

<b>DIMENSIONI IMPIANTO</b>	210,00	220,00	10,00	70,00
----------------------------	--------	--------	-------	-------

<b>DISTANZE</b>	Prima	Dopo
-----------------	-------	------

Segnali di pericolo:				
Segnali di indic.:				
Semafori:				
Intersezioni:	28,44			
Gallerie:				
Altri impianti (temp.):	29,38	<input type="checkbox"/>	<input type="checkbox"/>	<input type="checkbox"/>

<b>COLLOCAZIONE</b>				
<input type="checkbox"/> curva	<input type="checkbox"/> isola spartitraffico	<input type="checkbox"/> parapetto		
<input type="checkbox"/> aderenza	<input type="checkbox"/> cavalcavia	<input type="checkbox"/> FS		

Descrizione:	Standardo			
Rif. planimetria:	24			

Note:

Note:


N. ubicazione:	409			
N. elementi:	1			
Tipo strada:	E			
Zona PGI:	A3			
Marg. carreggiata:	1,70			
Edifici/Recinzioni:				
	Lungh.:	Alt.:	Spazi:	Totale mq

<b>DIMENSIONI SPAZIO</b>	200,00	140,00	2	5,60
--------------------------	--------	--------	---	------



N. ubicazione:	410			
N. elementi:	1			
Tipo strada:	E			
Zona PGI:	A3			
Marg. carreggiata:	3,47			
Edifici/Recinzioni:				
	Lungh.:	Alt.:	Spazi:	Totale mq

<b>DIMENSIONI SPAZIO</b>	200,00	140,00	2	5,60
--------------------------	--------	--------	---	------



N. ubicazione:	411			
N. elementi:	1			
Tipo strada:	E			
Zona PGI:	A3			
Marg. carreggiata:	3,00			
Edifici/Recinzioni:				
	Lungh.:	Alt.:	Spazi:	Totale mq

<b>DIMENSIONI SPAZIO</b>	200,00	140,00	2	5,60
--------------------------	--------	--------	---	------



Note:

Ubicazione:	Via Mambro
Categoria:	Cartello
Utilizzo:	Pubblica affissione commerciale
Orientamento:	Parallelo
Illuminazione:	Non luminoso
Conservazione:	Sufficiente

Lung.:	210,00	Alt.:	220,00	Prof.:	10,00	H marg. inf.:	70,00
--------	--------	-------	--------	--------	-------	---------------	-------

**DIMENSIONI IMPIANTO**

<b>DISTANZE</b>	Prima	Dopo
-----------------	-------	------

Segnali di pericolo:			
Segnali di indic.:			
Semafori:			
Intersezioni:			
Gallerie:			
Altri impianti (temp.):	29,38	<input type="checkbox"/>	<input type="checkbox"/>

**COLLOCAZIONE**

<input type="checkbox"/> curva	<input type="checkbox"/> isola spartitraffico	<input type="checkbox"/> parapetto
<input type="checkbox"/> aderenza	<input type="checkbox"/> cavalcavia	<input type="checkbox"/> FS

Descrizione:	Standardo
--------------	-----------

Rif. planimetria:	24
-------------------	----

Note:

Ubicazione:	Via Mambro
Categoria:	Cartello
Utilizzo:	Pubblica affissione commerciale
Orientamento:	Parallelo
Illuminazione:	Non luminoso
Conservazione:	Sufficiente

Lung.:	210,00	Alt.:	220,00	Prof.:	10,00	H marg. inf.:	70,00
--------	--------	-------	--------	--------	-------	---------------	-------

**DIMENSIONI IMPIANTO**

<b>DISTANZE</b>	Prima	Dopo
-----------------	-------	------

Segnali di pericolo:			
Segnali di indic.:			
Semafori:			
Intersezioni:			
Gallerie:			
Altri impianti (temp.):	34,70	<input type="checkbox"/>	<input type="checkbox"/>

**COLLOCAZIONE**

<input type="checkbox"/> curva	<input type="checkbox"/> isola spartitraffico	<input type="checkbox"/> parapetto
<input type="checkbox"/> aderenza	<input type="checkbox"/> cavalcavia	<input type="checkbox"/> FS

Descrizione:	Standardo
--------------	-----------

Rif. planimetria:	24
-------------------	----

Note:

Ubicazione:	Via Mambro
Categoria:	Cartello
Utilizzo:	Pubblica affissione commerciale
Orientamento:	Parallelo
Illuminazione:	Non luminoso
Conservazione:	Sufficiente

Lung.:	210,00	Alt.:	220,00	Prof.:	10,00	H marg. inf.:	70,00
--------	--------	-------	--------	--------	-------	---------------	-------

**DIMENSIONI IMPIANTO**

<b>DISTANZE</b>	Prima	Dopo
-----------------	-------	------

Segnali di pericolo:			
Segnali di indic.:			
Semafori:			
Intersezioni:			
Gallerie:			
Altri impianti (temp.):		<input type="checkbox"/>	<input type="checkbox"/>

**COLLOCAZIONE**

<input type="checkbox"/> curva	<input type="checkbox"/> isola spartitraffico	<input type="checkbox"/> parapetto
<input type="checkbox"/> aderenza	<input type="checkbox"/> cavalcavia	<input type="checkbox"/> FS

Descrizione:	Standardo
--------------	-----------

Rif. planimetria:	24
-------------------	----

Note:

N. ubicazione: **412**

N. elementi:	1
Tipo strada:	E
Zona PGI:	A3
Marg. carreggiata:	3,00
Edifici/Recinzioni:	

Lungh.:	200,00	Alt.:	140,00	Spazi:	2	Totale mq	5,60
---------	--------	-------	--------	--------	---	-----------	------

**DIMENSIONI SPAZIO**



N. ubicazione: **413**

N. elementi:	1
Tipo strada:	E
Zona PGI:	A3
Marg. carreggiata:	3,00
Edifici/Recinzioni:	

Lungh.:	200,00	Alt.:	140,00	Spazi:	2	Totale mq	5,60
---------	--------	-------	--------	--------	---	-----------	------

**DIMENSIONI SPAZIO**



N. ubicazione: **414**

N. elementi:	1
Tipo strada:	E
Zona PGI:	A3
Marg. carreggiata:	4,70
Edifici/Recinzioni:	

Lungh.:	200,00	Alt.:	140,00	Spazi:	2	Totale mq	5,60
---------	--------	-------	--------	--------	---	-----------	------

**DIMENSIONI SPAZIO**





Ubicazione:	Viale Krasnodar		
Categoria:	Cartello		
Utilizzo:	Pubblica affissione commerciale		
Orientamento:	Parallelo		
Illuminazione:	Non luminoso		
Conservazione:	Sufficiente		
Lung.:	Alt.:	Prof.:	H marg. inf.:

<b>DIMENSIONI IMPIANTO</b>	210,00	220,00	10,00	70,00
----------------------------	--------	--------	-------	-------

<b>DISTANZE</b>	Prima	Dopo
-----------------	-------	------

Segnali di pericolo:			
Segnali di indic.:			
Semafori:			
Intersezioni:	25,38		
Gallerie:			
Altri impianti (temp.):	46,80	<input type="checkbox"/>	<input type="checkbox"/>

<b>COLLOCAZIONE</b>			
<input type="checkbox"/> curva	<input type="checkbox"/> isola spartitraffico	<input type="checkbox"/> parapetto	
<input type="checkbox"/> aderenza	<input type="checkbox"/> cavalcavia	<input type="checkbox"/> FS	

Descrizione:	Standardo
Rif. planimetria:	24

Note:

Ubicazione:	Viale Krasnodar		
Categoria:	Cartello		
Utilizzo:	Pubblica affissione commerciale		
Orientamento:	Parallelo		
Illuminazione:	Non luminoso		
Conservazione:	Sufficiente		
Lung.:	Alt.:	Prof.:	H marg. inf.:

<b>DIMENSIONI IMPIANTO</b>	210,00	220,00	10,00	70,00
----------------------------	--------	--------	-------	-------

<b>DISTANZE</b>	Prima	Dopo
-----------------	-------	------

Segnali di pericolo:			
Segnali di indic.:			
Semafori:			
Intersezioni:	37,83		
Gallerie:			
Altri impianti (temp.):	46,80	<input type="checkbox"/>	<input type="checkbox"/>

<b>COLLOCAZIONE</b>			
<input type="checkbox"/> curva	<input type="checkbox"/> isola spartitraffico	<input type="checkbox"/> parapetto	
<input type="checkbox"/> aderenza	<input type="checkbox"/> cavalcavia	<input type="checkbox"/> FS	

Descrizione:	Standardo
Rif. planimetria:	24

Note:

Ubicazione:	Viale Krasnodar		
Categoria:	Cartello		
Utilizzo:	Pubblica affissione commerciale		
Orientamento:	Parallelo		
Illuminazione:	Non luminoso		
Conservazione:	Sufficiente		
Lung.:	Alt.:	Prof.:	H marg. inf.:

<b>DIMENSIONI IMPIANTO</b>	210,00	220,00	10,00	70,00
----------------------------	--------	--------	-------	-------

<b>DISTANZE</b>	Prima	Dopo
-----------------	-------	------

Segnali di pericolo:			
Segnali di indic.:			
Semafori:			
Intersezioni:	30,33		
Gallerie:			
Altri impianti (temp.):	22,27	<input type="checkbox"/>	<input type="checkbox"/>

<b>COLLOCAZIONE</b>			
<input type="checkbox"/> curva	<input type="checkbox"/> isola spartitraffico	<input type="checkbox"/> parapetto	
<input type="checkbox"/> aderenza	<input type="checkbox"/> cavalcavia	<input type="checkbox"/> FS	

Descrizione:	Standardo
Rif. planimetria:	24

Note:

N. elementi:	1
Tipo strada:	E
Zona PGI:	A3
Marg. carreggiata:	0,90
Edifici/Recinzioni:	

Lungh.:	Alt.:	Spazi:	Totale mq
200,00	140,00	2	5,60



Ubicazione:	Viale Krasnodar		
Categoria:	Cartello		
Utilizzo:	Pubblica affissione commerciale		
Orientamento:	Parallelo		
Illuminazione:	Non luminoso		
Conservazione:	Sufficiente		
Lung.:	Alt.:	Prof.:	H marg. inf.:

<b>DIMENSIONI IMPIANTO</b>	210,00	220,00	10,00	70,00
----------------------------	--------	--------	-------	-------

<b>DISTANZE</b>	Prima	Dopo
-----------------	-------	------

Segnali di pericolo:			
Segnali di indic.:			
Semafori:			
Intersezioni:	37,83		
Gallerie:			
Altri impianti (temp.):	46,80	<input type="checkbox"/>	<input type="checkbox"/>

<b>COLLOCAZIONE</b>			
<input type="checkbox"/> curva	<input type="checkbox"/> isola spartitraffico	<input type="checkbox"/> parapetto	
<input type="checkbox"/> aderenza	<input type="checkbox"/> cavalcavia	<input type="checkbox"/> FS	

Descrizione:	Standardo
Rif. planimetria:	24

Note:

Ubicazione:	Viale Krasnodar		
Categoria:	Cartello		
Utilizzo:	Pubblica affissione commerciale		
Orientamento:	Parallelo		
Illuminazione:	Non luminoso		
Conservazione:	Sufficiente		
Lung.:	Alt.:	Prof.:	H marg. inf.:

<b>DIMENSIONI IMPIANTO</b>	210,00	220,00	10,00	70,00
----------------------------	--------	--------	-------	-------

<b>DISTANZE</b>	Prima	Dopo
-----------------	-------	------

Segnali di pericolo:			
Segnali di indic.:			
Semafori:			
Intersezioni:	30,33		
Gallerie:			
Altri impianti (temp.):	22,27	<input type="checkbox"/>	<input type="checkbox"/>

<b>COLLOCAZIONE</b>			
<input type="checkbox"/> curva	<input type="checkbox"/> isola spartitraffico	<input type="checkbox"/> parapetto	
<input type="checkbox"/> aderenza	<input type="checkbox"/> cavalcavia	<input type="checkbox"/> FS	

Descrizione:	Standardo
Rif. planimetria:	24

Note:

N. ubicazione: 415

N. ubicazione: 416

N. ubicazione: 417

Ubicazione:	Viale Krasnodar		
Categoria:	Cartello		
Utilizzo:	Pubblica affissione commerciale		
Orientamento:	Parallelo		
Illuminazione:	Non luminoso		
Conservazione:	Sufficiente		
Lung.:	Alt.:	Prof.:	H marg. inf.:

<b>DIMENSIONI IMPIANTO</b>	210,00	220,00	10,00	70,00
----------------------------	--------	--------	-------	-------

<b>DISTANZE</b>	Prima	Dopo
-----------------	-------	------

Segnali di pericolo:			
Segnali di indic.:			
Semafori:			
Intersezioni:	32,80		
Gallerie:			
Altri impianti (temp.):	36,45	<input type="checkbox"/>	<input type="checkbox"/>

**COLLOCAZIONE**

<input type="checkbox"/> curva	<input type="checkbox"/> isola spartitraffico	<input type="checkbox"/> parapetto
<input type="checkbox"/> aderenza	<input type="checkbox"/> cavalcavia	<input type="checkbox"/> FS

Descrizione:	Standardo
Rif. planimetria:	24

Note:

Ubicazione:	Viale Krasnodar		
Categoria:	Cartello		
Utilizzo:	Pubblica affissione commerciale		
Orientamento:	Parallelo		
Illuminazione:	Non luminoso		
Conservazione:	Sufficiente		
Lung.:	Alt.:	Prof.:	H marg. inf.:

<b>DIMENSIONI IMPIANTO</b>	210,00	220,00	10,00	70,00
----------------------------	--------	--------	-------	-------

<b>DISTANZE</b>	Prima	Dopo
-----------------	-------	------

Segnali di pericolo:			
Segnali di indic.:			
Semafori:			
Intersezioni:			
Gallerie:			
Altri impianti (temp.):	30,21	<input type="checkbox"/>	<input type="checkbox"/>

**COLLOCAZIONE**

<input type="checkbox"/> curva	<input type="checkbox"/> isola spartitraffico	<input type="checkbox"/> parapetto
<input type="checkbox"/> aderenza	<input type="checkbox"/> cavalcavia	<input type="checkbox"/> FS

Descrizione:	Standardo
Rif. planimetria:	24

Note:

Ubicazione:	Viale Krasnodar		
Categoria:	Cartello		
Utilizzo:	Pubblica affissione commerciale		
Orientamento:	Parallelo		
Illuminazione:	Non luminoso		
Conservazione:	Sufficiente		
Lung.:	Alt.:	Prof.:	H marg. inf.:

<b>DIMENSIONI IMPIANTO</b>	210,00	220,00	10,00	70,00
----------------------------	--------	--------	-------	-------

<b>DISTANZE</b>	Prima	Dopo
-----------------	-------	------

Segnali di pericolo:			
Segnali di indic.:			
Semafori:			
Intersezioni:			
Gallerie:			
Altri impianti (temp.):	28,70	<input type="checkbox"/>	<input type="checkbox"/>

**COLLOCAZIONE**

<input type="checkbox"/> curva	<input type="checkbox"/> isola spartitraffico	<input type="checkbox"/> parapetto
<input type="checkbox"/> aderenza	<input type="checkbox"/> cavalcavia	<input type="checkbox"/> FS

Descrizione:	Standardo
Rif. planimetria:	24

Note:

Note:

Note:

Note:

Note:

Note:

Note:

Note:

Note:

N. elementi:	1
Tipo strada:	E
Zona PGI:	A3
Marg. carreggiata:	1,20
Edifici/Recinzioni:	

Lungh.:	Alt.:	Spazi:	Totale mq
---------	-------	--------	-----------

<b>DIMENSIONI SPAZIO</b>	200,00	140,00	2	5,60
--------------------------	--------	--------	---	------



Ubicazione:	Viale Krasnodar		
Categoria:	Cartello		
Utilizzo:	Pubblica affissione commerciale		
Orientamento:	Parallelo		
Illuminazione:	Non luminoso		
Conservazione:	Sufficiente		
Lung.:	Alt.:	Prof.:	H marg. inf.:

<b>DIMENSIONI IMPIANTO</b>	210,00	220,00	10,00	70,00
----------------------------	--------	--------	-------	-------

<b>DISTANZE</b>	Prima	Dopo
-----------------	-------	------

Segnali di pericolo:			
Segnali di indic.:			
Semafori:			
Intersezioni:			
Gallerie:			
Altri impianti (temp.):	30,21	<input type="checkbox"/>	<input type="checkbox"/>

**COLLOCAZIONE**

<input type="checkbox"/> curva	<input type="checkbox"/> isola spartitraffico	<input type="checkbox"/> parapetto
<input type="checkbox"/> aderenza	<input type="checkbox"/> cavalcavia	<input type="checkbox"/> FS

Descrizione:	Standardo
Rif. planimetria:	24

Note:

Ubicazione:	Viale Krasnodar		
Categoria:	Cartello		
Utilizzo:	Pubblica affissione commerciale		
Orientamento:	Parallelo		
Illuminazione:	Non luminoso		
Conservazione:	Sufficiente		
Lung.:	Alt.:	Prof.:	H marg. inf.:

<b>DIMENSIONI IMPIANTO</b>	210,00	220,00	10,00	70,00
----------------------------	--------	--------	-------	-------

<b>DISTANZE</b>	Prima	Dopo
-----------------	-------	------

Segnali di pericolo:			
Segnali di indic.:			
Semafori:			
Intersezioni:			
Gallerie:			
Altri impianti (temp.):	28,70	<input type="checkbox"/>	<input type="checkbox"/>

**COLLOCAZIONE**

<input type="checkbox"/> curva	<input type="checkbox"/> isola spartitraffico	<input type="checkbox"/> parapetto
<input type="checkbox"/> aderenza	<input type="checkbox"/> cavalcavia	<input type="checkbox"/> FS

Descrizione:	Standardo
Rif. planimetria:	24

Note:

Note:

Note:

Note:

Note:

Note:

Note:

Note:

Note:





Ubicazione:	Viale Krasnodar
Categoria:	Cartello
Utilizzo:	Pubblica affissione commerciale
Orientamento:	Parallelo
Illuminazione:	Non luminoso
Conservazione:	Sufficiente
	Lung.: Alt.: Prof.: H marg. inf.:

<b>DIMENSIONI IMPIANTO</b>	210,00	220,00	10,00	70,00
----------------------------	--------	--------	-------	-------

<b>DISTANZE</b>	Prima	Dopo
-----------------	-------	------

Segnali di pericolo:	
Segnali di indic.:	
Semafori:	
Intersezioni:	
Gallerie:	
Altri impianti (temp.):	33,86 <input type="checkbox"/>

**COLLOCAZIONE**

<input type="checkbox"/> curva	<input type="checkbox"/> isola spartitraffico	<input type="checkbox"/> parapetto
<input type="checkbox"/> aderenza	<input type="checkbox"/> cavalcavia	<input type="checkbox"/> FS

Descrizione:	Standardo
Rif. planimetria:	24

Note:

Ubicazione:	Viale Krasnodar
Categoria:	Cartello
Utilizzo:	Pubblica affissione commerciale
Orientamento:	Parallelo
Illuminazione:	Non luminoso
Conservazione:	Sufficiente
	Lung.: Alt.: Prof.: H marg. inf.:

<b>DIMENSIONI IMPIANTO</b>	210,00	220,00	10,00	70,00
----------------------------	--------	--------	-------	-------

<b>DISTANZE</b>	Prima	Dopo
-----------------	-------	------

Segnali di pericolo:	
Segnali di indic.:	
Semafori:	
Intersezioni:	44,05
Gallerie:	
Altri impianti (temp.):	35,24 <input type="checkbox"/>

**COLLOCAZIONE**

<input type="checkbox"/> curva	<input type="checkbox"/> isola spartitraffico	<input type="checkbox"/> parapetto
<input type="checkbox"/> aderenza	<input type="checkbox"/> cavalcavia	<input type="checkbox"/> FS

Descrizione:	Standardo
Rif. planimetria:	24

Note:

Ubicazione:	Viale Krasnodar
Categoria:	Cartello
Utilizzo:	Pubblica affissione commerciale
Orientamento:	Parallelo
Illuminazione:	Non luminoso
Conservazione:	Sufficiente
	Lung.: Alt.: Prof.: H marg. inf.:

<b>DIMENSIONI IMPIANTO</b>	210,00	220,00	10,00	70,00
----------------------------	--------	--------	-------	-------

<b>DISTANZE</b>	Prima	Dopo
-----------------	-------	------

Segnali di pericolo:	
Segnali di indic.:	
Semafori:	
Intersezioni:	22,12
Gallerie:	
Altri impianti (temp.):	34,20 <input type="checkbox"/>

**COLLOCAZIONE**

<input type="checkbox"/> curva	<input type="checkbox"/> isola spartitraffico	<input type="checkbox"/> parapetto
<input type="checkbox"/> aderenza	<input type="checkbox"/> cavalcavia	<input type="checkbox"/> FS

Descrizione:	Standardo
Rif. planimetria:	24

Note:

Note:

N. ubicazione: **421**

N. elementi:	1
Tipo strada:	E
Zona PGI:	A3
Marg. carreggiata:	4,09
Edifici/Recinzioni:	

	Lungh.:	Alt.:	Spazi:	Totale mq
<b>DIMENSIONI SPAZIO</b>	200,00	140,00	2	5,60



N. ubicazione: **422**

N. elementi:	1
Tipo strada:	E
Zona PGI:	A3
Marg. carreggiata:	1,00
Edifici/Recinzioni:	


	Lungh.:	Alt.:	Spazi:	Totale mq
<b>DIMENSIONI SPAZIO</b>	200,00	140,00	2	5,60



N. ubicazione: **423**

N. elementi:	1
Tipo strada:	E
Zona PGI:	A3
Marg. carreggiata:	11,49
Edifici/Recinzioni:	

	Lungh.:	Alt.:	Spazi:	Totale mq
<b>DIMENSIONI SPAZIO</b>	200,00	140,00	2	5,60



Note:

Ubicazione:	Viale Krasnodar		
Categoria:	Cartello		
Utilizzo:	Pubblica affissione commerciale		
Orientamento:	Parallelo		
Illuminazione:	Non luminoso		
Conservazione:	Sufficiente		
Lung.:	Alt.:	Prof.:	H marg. inf.:

<b>DIMENSIONI IMPIANTO</b>	210,00	220,00	10,00	70,00
----------------------------	--------	--------	-------	-------

<b>DISTANZE</b>	Prima	Dopo
-----------------	-------	------

Segnali di pericolo:		
Segnali di indic.:		
Semafori:		
Intersezioni:	13,06	
Gallerie:		
Altri impianti (temp.):	<input type="checkbox"/>	<input type="checkbox"/>

<b>COLLOCAZIONE</b>			
<input type="checkbox"/> curva	<input type="checkbox"/> isola spartitraffico	<input type="checkbox"/> parapetto	
<input type="checkbox"/> aderenza	<input type="checkbox"/> cavalcavia	<input type="checkbox"/> FS	

Descrizione:	StANDARD
Rif. planimetria:	24

Note:

Ubicazione:	Viale Krasnodar		
Categoria:	Cartello		
Utilizzo:	Pubblica affissione commerciale		
Orientamento:	Parallelo		
Illuminazione:	Non luminoso		
Conservazione:	Sufficiente		
Lung.:	Alt.:	Prof.:	H marg. inf.:

<b>DIMENSIONI IMPIANTO</b>	210,00	220,00	10,00	70,00
----------------------------	--------	--------	-------	-------

<b>DISTANZE</b>	Prima	Dopo
-----------------	-------	------

Segnali di pericolo:			
Segnali di indic.:			
Semafori:			
Intersezioni:	33,75		
Gallerie:			
Altri impianti (temp.):	28,22	<input type="checkbox"/>	<input type="checkbox"/>

<b>COLLOCAZIONE</b>			
<input type="checkbox"/> curva	<input type="checkbox"/> isola spartitraffico	<input type="checkbox"/> parapetto	
<input type="checkbox"/> aderenza	<input type="checkbox"/> cavalcavia	<input type="checkbox"/> FS	

Descrizione:	StANDARD
Rif. planimetria:	24

Note:

Ubicazione:	Viale Krasnodar		
Categoria:	Cartello		
Utilizzo:	Pubblica affissione commerciale		
Orientamento:	Parallelo		
Illuminazione:	Non luminoso		
Conservazione:	Sufficiente		
Lung.:	Alt.:	Prof.:	H marg. inf.:

<b>DIMENSIONI IMPIANTO</b>	210,00	220,00	10,00	70,00
----------------------------	--------	--------	-------	-------

<b>DISTANZE</b>	Prima	Dopo
-----------------	-------	------

Segnali di pericolo:			
Segnali di indic.:			
Semafori:			
Intersezioni:	27,31		
Gallerie:			
Altri impianti (temp.):	40,98	<input type="checkbox"/>	<input type="checkbox"/>

<b>COLLOCAZIONE</b>			
<input type="checkbox"/> curva	<input type="checkbox"/> isola spartitraffico	<input type="checkbox"/> parapetto	
<input type="checkbox"/> aderenza	<input type="checkbox"/> cavalcavia	<input type="checkbox"/> FS	

Descrizione:	StANDARD
Rif. planimetria:	24

Note:

N. ubicazione:	424
N. elementi:	1
Tipo strada:	E
Zona PGI:	A3
Marg. carreggiata:	11,49
Edifici/Recinzioni:	

Lungh.:	Alt.:	Spazi:	Totale mq
200,00	140,00	2	5,60



N. ubicazione:	425
N. elementi:	1
Tipo strada:	E
Zona PGI:	A3
Marg. carreggiata:	0,60
Edifici/Recinzioni:	

Lungh.:	Alt.:	Spazi:	Totale mq
200,00	140,00	2	5,60



N. ubicazione:	426
N. elementi:	1
Tipo strada:	E
Zona PGI:	A3
Marg. carreggiata:	0,70
Edifici/Recinzioni:	

Lungh.:	Alt.:	Spazi:	Totale mq
200,00	140,00	2	5,60





Ubicazione:	Viale Krasnodar		
Categoria:	Cartello		
Utilizzo:	Pubblica affissione commerciale		
Orientamento:	Parallelo		
Illuminazione:	Non luminoso		
Conservazione:	Sufficiente		
Lung.:	Alt.:	Prof.:	H marg. inf.:

<b>DIMENSIONI IMPIANTO</b>	210,00	220,00	10,00	70,00
----------------------------	--------	--------	-------	-------

<b>DISTANZE</b>	Prima	Dopo
-----------------	-------	------

Segnali di pericolo:			
Segnali di indic.:			
Semafori:			
Intersezioni:	21,14		
Gallerie:			
Altri impianti (temp.):	31,69	<input type="checkbox"/>	<input type="checkbox"/>

**COLLOCAZIONE**

<input type="checkbox"/> curva	<input type="checkbox"/> isola spartitraffico	<input type="checkbox"/> parapetto
<input type="checkbox"/> aderenza	<input type="checkbox"/> cavalcavia	<input type="checkbox"/> FS

Descrizione:	Standardo
Rif. planimetria:	24

Note:

Ubicazione:	Viale Krasnodar		
Categoria:	Cartello		
Utilizzo:	Pubblica affissione commerciale		
Orientamento:	Parallelo		
Illuminazione:	Non luminoso		
Conservazione:	Sufficiente		
Lung.:	Alt.:	Prof.:	H marg. inf.:

<b>DIMENSIONI IMPIANTO</b>	210,00	220,00	10,00	70,00
----------------------------	--------	--------	-------	-------

<b>DISTANZE</b>	Prima	Dopo
-----------------	-------	------

Segnali di pericolo:			
Segnali di indic.:			
Semafori:			
Intersezioni:	8,57		
Gallerie:			
Altri impianti (temp.):	27,13	<input type="checkbox"/>	<input type="checkbox"/>

**COLLOCAZIONE**

<input type="checkbox"/> curva	<input type="checkbox"/> isola spartitraffico	<input type="checkbox"/> parapetto
<input type="checkbox"/> aderenza	<input type="checkbox"/> cavalcavia	<input type="checkbox"/> FS

Descrizione:	Standardo
Rif. planimetria:	24

Note:

Ubicazione:	Viale Krasnodar		
Categoria:	Cartello		
Utilizzo:	Pubblica affissione commerciale		
Orientamento:	Parallelo		
Illuminazione:	Non luminoso		
Conservazione:	Sufficiente		
Lung.:	Alt.:	Prof.:	H marg. inf.:

<b>DIMENSIONI IMPIANTO</b>	210,00	220,00	10,00	70,00
----------------------------	--------	--------	-------	-------

<b>DISTANZE</b>	Prima	Dopo
-----------------	-------	------

Segnali di pericolo:			
Segnali di indic.:			
Semafori:			
Intersezioni:	23,81		
Gallerie:			
Altri impianti (temp.):	34,40	<input type="checkbox"/>	<input type="checkbox"/>

**COLLOCAZIONE**

<input type="checkbox"/> curva	<input type="checkbox"/> isola spartitraffico	<input type="checkbox"/> parapetto
<input type="checkbox"/> aderenza	<input type="checkbox"/> cavalcavia	<input type="checkbox"/> FS

Descrizione:	Standardo
Rif. planimetria:	24

Note:

Note:

Note:

Note:

Note:

Note:

Note:

N. elementi:	1
Tipo strada:	E
Zona PGI:	A3
Marg. carreggiata:	0,90
Edifici/Recinzioni:	

Lungh.:	Alt.:	Spazi:	Totale mq
200,00	140,00	2	5,60



Ubicazione:	Viale Krasnodar		
Categoria:	Cartello		
Utilizzo:	Pubblica affissione commerciale		
Orientamento:	Parallelo		
Illuminazione:	Non luminoso		
Conservazione:	Sufficiente		
Lung.:	Alt.:	Prof.:	H marg. inf.:

<b>DIMENSIONI IMPIANTO</b>	210,00	220,00	10,00	70,00
----------------------------	--------	--------	-------	-------

<b>DISTANZE</b>	Prima	Dopo
-----------------	-------	------

Segnali di pericolo:			
Segnali di indic.:			
Semafori:			
Intersezioni:	8,57		
Gallerie:			
Altri impianti (temp.):	27,13	<input type="checkbox"/>	<input type="checkbox"/>

**COLLOCAZIONE**

<input type="checkbox"/> curva	<input type="checkbox"/> isola spartitraffico	<input type="checkbox"/> parapetto
<input type="checkbox"/> aderenza	<input type="checkbox"/> cavalcavia	<input type="checkbox"/> FS

Descrizione:	Standardo
Rif. planimetria:	24

Note:

Ubicazione:	Viale Krasnodar		
Categoria:	Cartello		
Utilizzo:	Pubblica affissione commerciale		
Orientamento:	Parallelo		
Illuminazione:	Non luminoso		
Conservazione:	Sufficiente		
Lung.:	Alt.:	Prof.:	H marg. inf.:

<b>DIMENSIONI IMPIANTO</b>	210,00	220,00	10,00	70,00
----------------------------	--------	--------	-------	-------

<b>DISTANZE</b>	Prima	Dopo
-----------------	-------	------

Segnali di pericolo:			
Segnali di indic.:			
Semafori:			
Intersezioni:	23,81		
Gallerie:			
Altri impianti (temp.):	34,40	<input type="checkbox"/>	<input type="checkbox"/>

**COLLOCAZIONE**

<input type="checkbox"/> curva	<input type="checkbox"/> isola spartitraffico	<input type="checkbox"/> parapetto
<input type="checkbox"/> aderenza	<input type="checkbox"/> cavalcavia	<input type="checkbox"/> FS

Descrizione:	Standardo
Rif. planimetria:	24

Note:

Note:

Note:

Note:

Note:

Note:

Note:

N. ubicazione: **427**

N. ubicazione: **428**

N. ubicazione: **429**

Lungh.:	Alt.:	Spazi:	Totale mq
200,00	140,00	2	5,60



N. elementi:	1
Tipo strada:	E
Zona PGI:	A3
Marg. carreggiata:	1,00
Edifici/Recinzioni:	

Lungh.:	Alt.:	Spazi:	Totale mq
200,00	140,00	2	5,60



Ubicazione:	Viale Krasnodar		
Categoria:	Cartello		
Utilizzo:	Pubblica affissione commerciale		
Orientamento:	Parallelo		
Illuminazione:	Non luminoso		
Conservazione:	Sufficiente		
Lung.:	Alt.:	Prof.:	H marg. inf.:

<b>DIMENSIONI IMPIANTO</b>	210,00	220,00	10,00	70,00
----------------------------	--------	--------	-------	-------

<b>DISTANZE</b>	Prima	Dopo
-----------------	-------	------

Segnali di pericolo:			
Segnali di indic.:			
Semafori:			
Intersezioni:			
Gallerie:			
Altri impianti (temp.):	24,02	<input type="checkbox"/>	<input type="checkbox"/>

<b>COLLOCAZIONE</b>			
<input type="checkbox"/> curva	<input type="checkbox"/> isola spartitraffico	<input type="checkbox"/> parapetto	
<input type="checkbox"/> aderenza	<input type="checkbox"/> cavalcavia	<input type="checkbox"/> FS	

Descrizione:	Standardo
Rif. planimetria:	24

Note:

Ubicazione:	Viale Krasnodar		
Categoria:	Cartello		
Utilizzo:	Pubblica affissione commerciale		
Orientamento:	Parallelo		
Illuminazione:	Non luminoso		
Conservazione:	Sufficiente		
Lung.:	Alt.:	Prof.:	H marg. inf.:

<b>DIMENSIONI IMPIANTO</b>	210,00	220,00	10,00	70,00
----------------------------	--------	--------	-------	-------

<b>DISTANZE</b>	Prima	Dopo
-----------------	-------	------

Segnali di pericolo:			
Segnali di indic.:			
Semafori:			
Intersezioni:	45,28		
Gallerie:			
Altri impianti (temp.):	38,67	<input type="checkbox"/>	<input type="checkbox"/>

<b>COLLOCAZIONE</b>			
<input type="checkbox"/> curva	<input type="checkbox"/> isola spartitraffico	<input type="checkbox"/> parapetto	
<input type="checkbox"/> aderenza	<input type="checkbox"/> cavalcavia	<input type="checkbox"/> FS	

Descrizione:	Standardo
Rif. planimetria:	23

Note:

Ubicazione:	Viale Krasnodar		
Categoria:	Cartello		
Utilizzo:	Pubblica affissione commerciale		
Orientamento:	Parallelo		
Illuminazione:	Non luminoso		
Conservazione:	Sufficiente		
Lung.:	Alt.:	Prof.:	H marg. inf.:

<b>DIMENSIONI IMPIANTO</b>	210,00	220,00	10,00	70,00
----------------------------	--------	--------	-------	-------

<b>DISTANZE</b>	Prima	Dopo
-----------------	-------	------

Segnali di pericolo:			
Segnali di indic.:			
Semafori:			
Intersezioni:			
Gallerie:			
Altri impianti (temp.):		<input type="checkbox"/>	<input type="checkbox"/>

<b>COLLOCAZIONE</b>			
<input type="checkbox"/> curva	<input type="checkbox"/> isola spartitraffico	<input type="checkbox"/> parapetto	
<input type="checkbox"/> aderenza	<input type="checkbox"/> cavalcavia	<input type="checkbox"/> FS	

Descrizione:	Standardo
Rif. planimetria:	23

Note:

Note:

Note:

N. ubicazione:	430
N. elementi:	1
Tipo strada:	E
Zona PGI:	A3
Marg. carreggiata:	0,80
Edifici/Recinzioni:	

Lungh.:	Alt.:	Spazi:	Totale mq
---------	-------	--------	-----------

<b>DIMENSIONI SPAZIO</b>	200,00	140,00	2	5,60
--------------------------	--------	--------	---	------



N. ubicazione:	431
N. elementi:	1
Tipo strada:	E
Zona PGI:	A3
Marg. carreggiata:	0,90
Edifici/Recinzioni:	

Lungh.:	Alt.:	Spazi:	Totale mq
---------	-------	--------	-----------

<b>DIMENSIONI SPAZIO</b>	200,00	140,00	2	5,60
--------------------------	--------	--------	---	------



N. ubicazione:	432
N. elementi:	1
Tipo strada:	E
Zona PGI:	A3
Marg. carreggiata:	1,10
Edifici/Recinzioni:	

Lungh.:	Alt.:	Spazi:	Totale mq
---------	-------	--------	-----------

<b>DIMENSIONI SPAZIO</b>	200,00	140,00	1	2,80
--------------------------	--------	--------	---	------





Ubicazione:	Piazza dei Poeti		
Categoria:	Cartello		
Utilizzo:	Pubblica affissione commerciale		
Orientamento:	Parallelo		
Illuminazione:	Non luminoso		
Conservazione:	Sufficiente		
Lung.:	Alt.:	Prof.:	H marg. inf.:

<b>DIMENSIONI IMPIANTO</b>	210,00	220,00	10,00	70,00
----------------------------	--------	--------	-------	-------

<b>DISTANZE</b>	Prima	Dopo
-----------------	-------	------

Segnali di pericolo:			
Segnali di indic.:			
Semafori:			
Intersezioni:	25,38		
Gallerie:			
Altri impianti (temp.):	44,20	<input type="checkbox"/>	<input type="checkbox"/>

**COLLOCAZIONE**

<input type="checkbox"/> curva	<input type="checkbox"/> isola spartitraffico	<input type="checkbox"/> parapetto
<input type="checkbox"/> aderenza	<input type="checkbox"/> cavalcavia	<input type="checkbox"/> FS

Descrizione:	StANDARD
Rif. planimetria:	24

Note:

Ubicazione:	Viale Krasnodar		
Categoria:	Cartello		
Utilizzo:	Pubblica affissione commerciale		
Orientamento:	Parallelo		
Illuminazione:	Non luminoso		
Conservazione:	Sufficiente		
Lung.:	Alt.:	Prof.:	H marg. inf.:

<b>DIMENSIONI IMPIANTO</b>	210,00	220,00	10,00	70,00
----------------------------	--------	--------	-------	-------

<b>DISTANZE</b>	Prima	Dopo
-----------------	-------	------

Segnali di pericolo:			
Segnali di indic.:			
Semafori:			
Intersezioni:	19,89		
Gallerie:			
Altri impianti (temp.):	31,69	<input type="checkbox"/>	<input type="checkbox"/>

**COLLOCAZIONE**

<input type="checkbox"/> curva	<input type="checkbox"/> isola spartitraffico	<input type="checkbox"/> parapetto
<input type="checkbox"/> aderenza	<input type="checkbox"/> cavalcavia	<input type="checkbox"/> FS

Descrizione:	StANDARD
Rif. planimetria:	24

Note:

Ubicazione:	Viale Krasnodar		
Categoria:	Cartello		
Utilizzo:	Pubblica affissione commerciale		
Orientamento:	Parallelo		
Illuminazione:	Non luminoso		
Conservazione:	Sufficiente		
Lung.:	Alt.:	Prof.:	H marg. inf.:

<b>DIMENSIONI IMPIANTO</b>	210,00	220,00	10,00	70,00
----------------------------	--------	--------	-------	-------

<b>DISTANZE</b>	Prima	Dopo
-----------------	-------	------

Segnali di pericolo:			
Segnali di indic.:			
Semafori:			
Intersezioni:	38,92		
Gallerie:			
Altri impianti (temp.):	25,00	<input type="checkbox"/>	<input type="checkbox"/>

**COLLOCAZIONE**

<input type="checkbox"/> curva	<input type="checkbox"/> isola spartitraffico	<input type="checkbox"/> parapetto
<input type="checkbox"/> aderenza	<input type="checkbox"/> cavalcavia	<input type="checkbox"/> FS

Descrizione:	StANDARD
Rif. planimetria:	24

Note:

Note:

N. ubicazione:	433
N. elementi:	1
Tipo strada:	E
Zona PGI:	A3
Marg. carreggiata:	10,31
Edifici/Recinzioni:	

Lungh.:	Alt.:	Spazi:	Totale mq
200,00	140,00	2	5,60




N. ubicazione:	434
N. elementi:	1
Tipo strada:	E
Zona PGI:	A3
Marg. carreggiata:	0,90
Edifici/Recinzioni:	

Lungh.:	Alt.:	Spazi:	Totale mq
200,00	140,00	2	5,60



N. ubicazione:	435
N. elementi:	1
Tipo strada:	E
Zona PGI:	A3
Marg. carreggiata:	0,80
Edifici/Recinzioni:	

Lungh.:	Alt.:	Spazi:	Totale mq
200,00	140,00	2	5,60



Note:

Ubicazione:	Viale Krasnodar		
Categoria:	Cartello		
Utilizzo:	Pubblica affissione commerciale		
Orientamento:	Parallelo		
Illuminazione:	Non luminoso		
Conservazione:	Sufficiente		
Lung.:	Alt.:	Prof.:	H marg. inf.:

<b>DIMENSIONI IMPIANTO</b>	210,00	220,00	10,00	70,00
----------------------------	--------	--------	-------	-------

<b>DISTANZE</b>	Prima	Dopo
-----------------	-------	------

Segnali di pericolo:		
Segnali di indic.:		
Semafori:		
Intersezioni:	30,50	
Gallerie:		
Altri impianti (temp.):	<input type="checkbox"/>	<input type="checkbox"/>

<b>COLLOCAZIONE</b>			
<input type="checkbox"/> curva	<input type="checkbox"/> isola spartitraffico	<input type="checkbox"/> parapetto	
<input type="checkbox"/> aderenza	<input type="checkbox"/> cavalcavia	<input type="checkbox"/> FS	

Descrizione:	Standardo
Rif. planimetria:	24

Note:

Ubicazione:	Viale Krasnodar		
Categoria:	Cartello		
Utilizzo:	Pubblica affissione commerciale		
Orientamento:	Parallelo		
Illuminazione:	Non luminoso		
Conservazione:	Sufficiente		
Lung.:	Alt.:	Prof.:	H marg. inf.:

<b>DIMENSIONI IMPIANTO</b>	210,00	220,00	10,00	70,00
----------------------------	--------	--------	-------	-------

<b>DISTANZE</b>	Prima	Dopo
-----------------	-------	------

Segnali di pericolo:			
Segnali di indic.:			
Semafori:			
Intersezioni:			
Gallerie:			
Altri impianti (temp.):	28,70	<input type="checkbox"/>	<input type="checkbox"/>

<b>COLLOCAZIONE</b>			
<input type="checkbox"/> curva	<input type="checkbox"/> isola spartitraffico	<input type="checkbox"/> parapetto	
<input type="checkbox"/> aderenza	<input type="checkbox"/> cavalcavia	<input type="checkbox"/> FS	

Descrizione:	Standardo
Rif. planimetria:	24

Note:

Ubicazione:	Viale Krasnodar		
Categoria:	Cartello		
Utilizzo:	Pubblica affissione commerciale		
Orientamento:	Parallelo		
Illuminazione:	Non luminoso		
Conservazione:	Sufficiente		
Lung.:	Alt.:	Prof.:	H marg. inf.:

<b>DIMENSIONI IMPIANTO</b>	210,00	220,00	10,00	70,00
----------------------------	--------	--------	-------	-------

<b>DISTANZE</b>	Prima	Dopo
-----------------	-------	------

Segnali di pericolo:			
Segnali di indic.:			
Semafori:			
Intersezioni:	15,60		
Gallerie:			
Altri impianti (temp.):	22,27	<input type="checkbox"/>	<input type="checkbox"/>

<b>COLLOCAZIONE</b>			
<input type="checkbox"/> curva	<input type="checkbox"/> isola spartitraffico	<input type="checkbox"/> parapetto	
<input type="checkbox"/> aderenza	<input type="checkbox"/> cavalcavia	<input type="checkbox"/> FS	

Descrizione:	Standardo
Rif. planimetria:	24

Note:

N. ubicazione:	436
N. elementi:	1
Tipo strada:	E
Zona PGI:	A3
Marg. carreggiata:	0,80
Edifici/Recinzioni:	

Lungh.:	Alt.:	Spazi:	Totale mq
200,00	140,00	2	5,60



N. ubicazione:	437
N. elementi:	1
Tipo strada:	E
Zona PGI:	A3
Marg. carreggiata:	0,70
Edifici/Recinzioni:	

Lungh.:	Alt.:	Spazi:	Totale mq
200,00	140,00	2	5,60



N. ubicazione:	438
N. elementi:	1
Tipo strada:	E
Zona PGI:	A3
Marg. carreggiata:	8,71
Edifici/Recinzioni:	

Lungh.:	Alt.:	Spazi:	Totale mq
200,00	140,00	2	5,60





Ubicazione:	Viale Krasnodar		
Categoria:	Cartello		
Utilizzo:	Pubblica affissione commerciale		
Orientamento:	Parallelo		
Illuminazione:	Non luminoso		
Conservazione:	Sufficiente		
Lung.:	Alt.:	Prof.:	H marg. inf.:

<b>DIMENSIONI IMPIANTO</b>	210,00	220,00	10,00	70,00
----------------------------	--------	--------	-------	-------

<b>DISTANZE</b>	Prima	Dopo
-----------------	-------	------

Segnali di pericolo:			
Segnali di indic.:			
Semafori:			
Intersezioni:	16,64		
Gallerie:			
Altri impianti (temp.):	27,60	<input type="checkbox"/>	<input type="checkbox"/>

<b>COLLOCAZIONE</b>			
<input type="checkbox"/> curva	<input type="checkbox"/> isola spartitraffico	<input type="checkbox"/> parapetto	
<input type="checkbox"/> aderenza	<input type="checkbox"/> cavalcavia	<input type="checkbox"/> FS	

Descrizione:	StANDARD
Rif. planimetria:	24

Note:

Ubicazione:	Via Giuseppe Bardellini		
Categoria:	Cartello		
Utilizzo:	Pubblica affissione commerciale		
Orientamento:	Parallelo		
Illuminazione:	Non luminoso		
Conservazione:	Sufficiente		
Lung.:	Alt.:	Prof.:	H marg. inf.:

<b>DIMENSIONI IMPIANTO</b>	210,00	220,00	10,00	70,00
----------------------------	--------	--------	-------	-------

<b>DISTANZE</b>	Prima	Dopo
-----------------	-------	------

Segnali di pericolo:			
Segnali di indic.:			
Semafori:			
Intersezioni:	12,45		
Gallerie:			
Altri impianti (temp.):	21,70	<input type="checkbox"/>	<input type="checkbox"/>

<b>COLLOCAZIONE</b>			
<input type="checkbox"/> curva	<input type="checkbox"/> isola spartitraffico	<input type="checkbox"/> parapetto	
<input type="checkbox"/> aderenza	<input type="checkbox"/> cavalcavia	<input type="checkbox"/> FS	

Descrizione:	StANDARD
Rif. planimetria:	24

Note:

Ubicazione:	Viale Krasnodar		
Categoria:	Cartello		
Utilizzo:	Pubblica affissione commerciale		
Orientamento:	Parallelo		
Illuminazione:	Non luminoso		
Conservazione:	Sufficiente		
Lung.:	Alt.:	Prof.:	H marg. inf.:

<b>DIMENSIONI IMPIANTO</b>	150,00	280,00	10,00	70,00
----------------------------	--------	--------	-------	-------

<b>DISTANZE</b>	Prima	Dopo
-----------------	-------	------

Segnali di pericolo:			
Segnali di indic.:			
Semafori:			
Intersezioni:	20,10		
Gallerie:			
Altri impianti (temp.):	30,56	<input type="checkbox"/>	<input type="checkbox"/>

<b>COLLOCAZIONE</b>			
<input type="checkbox"/> curva	<input type="checkbox"/> isola spartitraffico	<input type="checkbox"/> parapetto	
<input type="checkbox"/> aderenza	<input type="checkbox"/> cavalcavia	<input type="checkbox"/> FS	

Descrizione:	StANDARD
Rif. planimetria:	24

Note:

Note:

N. ubicazione:	439
N. elementi:	1
Tipo strada:	E
Zona PGI:	A3
Marg. carreggiata:	8,71
Edifici/Recinzioni:	

Lungh.:	Alt.:	Spazi:	Totale mq
200,00	140,00	2	5,60



N. ubicazione:	440
N. elementi:	1
Tipo strada:	E
Zona PGI:	A3
Marg. carreggiata:	9,06
Edifici/Recinzioni:	

Lungh.:	Alt.:	Spazi:	Totale mq
200,00	140,00	2	5,60



N. ubicazione:	441
N. elementi:	1
Tipo strada:	E
Zona PGI:	A3
Marg. carreggiata:	2,30
Edifici/Recinzioni:	

Lungh.:	Alt.:	Spazi:	Totale mq
140,00	200,00	2	5,60



Note:

Note:

Ubicazione: Viale Krasnodar  
 Categoria: Cartello  
 Utilizzo: Pubblica affissione commerciale  
 Orientamento: Parallelo  
 Illuminazione: Non luminoso  
 Conservazione: Sufficiente

Lung.: 150,00 Alt.: 280,00 Prof.: 10,00 H marg. inf.: 70,00

**DIMENSIONI IMPIANTO**

**DISTANZE** Prima Dopo

Segnali di pericolo:  
 Segnali di indic.:  
 Semafori:  
 Intersezioni: 13,98  
 Gallerie:  
 Altri impianti (temp.): 18,34

**COLLOCAZIONE**

curva  isola spartitraffico  parapetto  
 aderenza  cavalcavia  FS

Descrizione: Stendardo  
 Rif. planimetria: 24

Note:

Ubicazione: Viale Krasnodar  
 Categoria: Cartello  
 Utilizzo: Pubblica affissione commerciale  
 Orientamento: Parallelo  
 Illuminazione: Non luminoso  
 Conservazione: Sufficiente

Lung.: 150,00 Alt.: 280,00 Prof.: 10,00 H marg. inf.: 70,00

**DIMENSIONI IMPIANTO**

**DISTANZE** Prima Dopo

Segnali di pericolo:  
 Segnali di indic.:  
 Semafori:  
 Intersezioni: 9,45  
 Gallerie:  
 Altri impianti (temp.): 9,07

**COLLOCAZIONE**

curva  isola spartitraffico  parapetto  
 aderenza  cavalcavia  FS

Descrizione: Stendardo  
 Rif. planimetria: 24

Note:

Ubicazione: Viale Krasnodar  
 Categoria: Cartello  
 Utilizzo: Pubblica affissione commerciale  
 Orientamento: Parallelo  
 Illuminazione: Non luminoso  
 Conservazione: Sufficiente

Lung.: 150,00 Alt.: 280,00 Prof.: 10,00 H marg. inf.: 70,00

**DIMENSIONI IMPIANTO**

**DISTANZE** Prima Dopo

Segnali di pericolo:  
 Segnali di indic.:  
 Semafori:  
 Intersezioni: 24,62  
 Gallerie:  
 Altri impianti (temp.): 8,50

**COLLOCAZIONE**

curva  isola spartitraffico  parapetto  
 aderenza  cavalcavia  FS

Descrizione: Stendardo  
 Rif. planimetria: 24

Note:

N. ubicazione: **442**

N. elementi: 1  
 Tipo strada: E  
 Zona PGI: A3  
 Marg. carreggiata: 2,30  
 Edifici/Recinzioni:

Lungh.: 140,00 Alt.: 200,00 Spazi: 2 Totale mq 5,60

**DIMENSIONI SPAZIO**



N. ubicazione: **443**

N. elementi: 1  
 Tipo strada: E  
 Zona PGI: A3  
 Marg. carreggiata: 2,30  
 Edifici/Recinzioni:

Lungh.: 140,00 Alt.: 200,00 Spazi: 2 Totale mq 5,60

**DIMENSIONI SPAZIO**



N. ubicazione: **444**

N. elementi: 1  
 Tipo strada: E  
 Zona PGI: A3  
 Marg. carreggiata: 2,30  
 Edifici/Recinzioni:

Lungh.: 140,00 Alt.: 200,00 Spazi: 2 Totale mq 5,60

**DIMENSIONI SPAZIO**





Ubicazione:	Viale Krasnodar		
Categoria:	Cartello		
Utilizzo:	Pubblica affissione commerciale		
Orientamento:	Parallelo		
Illuminazione:	Non luminoso		
Conservazione:	Sufficiente		
Lung.:	Alt.:	Prof.:	H marg. inf.:

<b>DIMENSIONI IMPIANTO</b>	150,00	280,00	10,00	70,00
----------------------------	--------	--------	-------	-------

<b>DISTANZE</b>	Prima	Dopo
-----------------	-------	------

Segnali di pericolo:			
Segnali di indic.:			
Semafori:			
Intersezioni:	19,11		
Gallerie:			
Altri impianti (temp.):	19,91	<input type="checkbox"/>	<input type="checkbox"/>

<b>COLLOCAZIONE</b>			
<input type="checkbox"/> curva	<input type="checkbox"/> isola spartitraffico	<input type="checkbox"/> parapetto	
<input type="checkbox"/> aderenza	<input type="checkbox"/> cavalcavia	<input type="checkbox"/> FS	

Descrizione:	Standardo
Rif. planimetria:	24

Note:

Ubicazione:	Via Giuseppe Bardellini		
Categoria:	Cartello		
Utilizzo:	Pubblica affissione commerciale		
Orientamento:	Parallelo		
Illuminazione:	Non luminoso		
Conservazione:	Sufficiente		
Lung.:	Alt.:	Prof.:	H marg. inf.:

<b>DIMENSIONI IMPIANTO</b>	210,00	220,00	10,00	70,00
----------------------------	--------	--------	-------	-------

<b>DISTANZE</b>	Prima	Dopo
-----------------	-------	------

Segnali di pericolo:			
Segnali di indic.:			
Semafori:			
Intersezioni:	27,58		
Gallerie:			
Altri impianti (temp.):	21,24	<input type="checkbox"/>	<input type="checkbox"/>

<b>COLLOCAZIONE</b>			
<input type="checkbox"/> curva	<input type="checkbox"/> isola spartitraffico	<input type="checkbox"/> parapetto	
<input type="checkbox"/> aderenza	<input type="checkbox"/> cavalcavia	<input type="checkbox"/> FS	

Descrizione:	Standardo
Rif. planimetria:	24

Note:

Ubicazione:	Via Giuseppe Bardellini		
Categoria:	Cartello		
Utilizzo:	Pubblica affissione commerciale		
Orientamento:	Parallelo		
Illuminazione:	Non luminoso		
Conservazione:	Sufficiente		
Lung.:	Alt.:	Prof.:	H marg. inf.:

<b>DIMENSIONI IMPIANTO</b>	210,00	220,00	10,00	70,00
----------------------------	--------	--------	-------	-------

<b>DISTANZE</b>	Prima	Dopo
-----------------	-------	------

Segnali di pericolo:			
Segnali di indic.:			
Semafori:			
Intersezioni:	22,12		
Gallerie:			
Altri impianti (temp.):	10,76	<input type="checkbox"/>	<input type="checkbox"/>

<b>COLLOCAZIONE</b>			
<input type="checkbox"/> curva	<input type="checkbox"/> isola spartitraffico	<input type="checkbox"/> parapetto	
<input type="checkbox"/> aderenza	<input type="checkbox"/> cavalcavia	<input type="checkbox"/> FS	

Descrizione:	Standardo
Rif. planimetria:	24

Note:

N. ubicazione:	445
N. elementi:	1
Tipo strada:	E
Zona PGI:	A3
Marg. carreggiata:	3,92
Edifici/Recinzioni:	

<b>DIMENSIONI SPAZIO</b>	Lungh.:	Alt.:	Spazi:	Totale mq
	140,00	200,00	2	5,60



N. ubicazione:	446
N. elementi:	1
Tipo strada:	E
Zona PGI:	A3
Marg. carreggiata:	2,82
Edifici/Recinzioni:	

<b>DIMENSIONI SPAZIO</b>	Lungh.:	Alt.:	Spazi:	Totale mq
	200,00	140,00	2	5,60



N. ubicazione:	447
N. elementi:	1
Tipo strada:	E
Zona PGI:	A3
Marg. carreggiata:	2,87
Edifici/Recinzioni:	

<b>DIMENSIONI SPAZIO</b>	Lungh.:	Alt.:	Spazi:	Totale mq
	200,00	140,00	2	5,60



Ubicazione: Via Giuseppe Bardellini  
 Categoria: Cartello  
 Utilizzo: Pubblica affissione commerciale  
 Orientamento: Parallelo  
 Illuminazione: Non luminoso  
 Conservazione: Sufficiente

Lung.: 210,00 Alt.: 220,00 Prof.: 10,00 H marg. inf.: 70,00

**DIMENSIONI IMPIANTO** 210,00 220,00 10,00 70,00

**DISTANZE** Prima Dopo

Segnali di pericolo:

Segnali di indic.:

Semafori:

Intersezioni: 12,66

Gallerie:

Altri impianti (temp.): 10,76

**COLLOCAZIONE**

curva  isola spartitraffico  parapetto

aderenza  cavalcavia  FS

Descrizione: Standardo

Rif. planimetria: 24

Note:

Ubicazione: Via Bologna  
 Categoria: Cartello  
 Utilizzo: Pubblica affissione commerciale  
 Orientamento: Parallelo  
 Illuminazione: Non luminoso  
 Conservazione: Insufficiente

Lung.: 150,00 Alt.: 280,00 Prof.: 10,00 H marg. inf.: 70,00

**DIMENSIONI IMPIANTO** 150,00 280,00 10,00 70,00

**DISTANZE** Prima Dopo

Segnali di pericolo:

Segnali di indic.:

Semafori:

Intersezioni: 30,56

Gallerie:

Altri impianti (temp.): 8,67

**COLLOCAZIONE**

curva  isola spartitraffico  parapetto

aderenza  cavalcavia  FS

Descrizione: Standardo

Rif. planimetria: 24

Note:

Ubicazione: Via Bologna  
 Categoria: Cartello  
 Utilizzo: Pubblica affissione commerciale  
 Orientamento: Parallelo  
 Illuminazione: Non luminoso  
 Conservazione: Insufficiente

Lung.: 150,00 Alt.: 280,00 Prof.: 10,00 H marg. inf.: 70,00

**DIMENSIONI IMPIANTO** 150,00 280,00 10,00 70,00

**DISTANZE** Prima Dopo

Segnali di pericolo:

Segnali di indic.:

Semafori:

Intersezioni: 37,25

Gallerie:

Altri impianti (temp.): 8,67

**COLLOCAZIONE**

curva  isola spartitraffico  parapetto

aderenza  cavalcavia  FS

Descrizione: Standardo

Rif. planimetria: 24

Note:

Note:

Note:

Note:

Note:

Note:

Note:

N. ubicazione: 448  
 N. elementi: 1  
 Tipo strada: E  
 Zona PGI: A3  
 Marg. carreggiata: 4,10  
 Edifici/Recinzioni:

Lungh.: 200,00 Alt.: 140,00 Spazi: 2 Totale mq 5,60


**DIMENSIONI SPAZIO** 200,00 140,00 2 5,60



N. ubicazione: 449  
 N. elementi: 1  
 Tipo strada: E  
 Zona PGI: A3  
 Marg. carreggiata: 26,20  
 Edifici/Recinzioni:

Lungh.: 140,00 Alt.: 200,00 Spazi: 2 Totale mq 5,60

**DIMENSIONI SPAZIO** 140,00 200,00 2 5,60



N. ubicazione: 450  
 N. elementi: 1  
 Tipo strada: E  
 Zona PGI: A3  
 Marg. carreggiata: 26,20  
 Edifici/Recinzioni:

Lungh.: 140,00 Alt.: 200,00 Spazi: 2 Totale mq 5,60

**DIMENSIONI SPAZIO** 140,00 200,00 2 5,60



Ubicazione:	Via Bologna
Categoria:	Cartello
Utilizzo:	Pubblica affissione commerciale
Orientamento:	Parallelo
Illuminazione:	Non luminoso
Conservazione:	Insufficiente

N. ubicazione: **451**

N. elementi:	1
Tipo strada:	E
Zona PGI:	A3
Marg. carreggiata:	5,69
Edifici/Recinzioni:	

Lung.:	Alt.:	Prof.:	H marg. inf.:
150,00	280,00	10,00	70,00

<b>DIMENSIONI IMPIANTO</b>	150,00	280,00	10,00	70,00
----------------------------	--------	--------	-------	-------

<b>DISTANZE</b>	Prima	Dopo
-----------------	-------	------

Segnali di pericolo:

Segnali di indic.:

Semafori:

Intersezioni: 40,75

Gallerie:

Altri impianti (temp.): 3,67

**COLLOCAZIONE**

- curva  isola spartitraffico  parapetto  
 aderenza  cavalcavia  FS

Descrizione: Stendardo

Rif. planimetria: 24

Note:

Lungh.:	Alt.:	Spazi:	Totale mq
140,00	200,00	2	5,60

<b>DIMENSIONI SPAZIO</b>	140,00	200,00	2	5,60
--------------------------	--------	--------	---	------



Ubicazione:	Via Bologna
Categoria:	Cartello
Utilizzo:	Pubblica affissione commerciale
Orientamento:	Parallelo
Illuminazione:	Non luminoso
Conservazione:	Insufficiente

N. ubicazione: **452**

N. elementi:	1
Tipo strada:	E
Zona PGI:	A3
Marg. carreggiata:	5,69
Edifici/Recinzioni:	

Lung.:	Alt.:	Prof.:	H marg. inf.:
150,00	280,00	10,00	70,00

<b>DIMENSIONI IMPIANTO</b>	150,00	280,00	10,00	70,00
----------------------------	--------	--------	-------	-------

<b>DISTANZE</b>	Prima	Dopo
-----------------	-------	------

Segnali di pericolo:

Segnali di indic.:

Semafori:

Intersezioni: 30,82

Gallerie:

Altri impianti (temp.): 6,60

**COLLOCAZIONE**

- curva  isola spartitraffico  parapetto  
 aderenza  cavalcavia  FS

Descrizione: Stendardo

Rif. planimetria: 24

Note:

Lungh.:	Alt.:	Spazi:	Totale mq
140,00	200,00	2	5,60

<b>DIMENSIONI SPAZIO</b>	140,00	200,00	2	5,60
--------------------------	--------	--------	---	------



Ubicazione:	Via Bologna
Categoria:	Cartello
Utilizzo:	Pubblica affissione commerciale
Orientamento:	Parallelo
Illuminazione:	Non luminoso
Conservazione:	Sufficiente

N. ubicazione: **453**

N. elementi:	1
Tipo strada:	E
Zona PGI:	A3
Marg. carreggiata:	5,69
Edifici/Recinzioni:	

Lung.:	Alt.:	Prof.:	H marg. inf.:
150,00	280,00	10,00	70,00

<b>DIMENSIONI IMPIANTO</b>	150,00	280,00	10,00	70,00
----------------------------	--------	--------	-------	-------

<b>DISTANZE</b>	Prima	Dopo
-----------------	-------	------

Segnali di pericolo:

Segnali di indic.:

Semafori:

Intersezioni: 24,40

Gallerie:

Altri impianti (temp.): 6,60

**COLLOCAZIONE**

- curva  isola spartitraffico  parapetto  
 aderenza  cavalcavia  FS

Descrizione: Stendardo

Rif. planimetria: 24

Note:

Lungh.:	Alt.:	Spazi:	Totale mq
140,00	200,00	2	5,60

<b>DIMENSIONI SPAZIO</b>	140,00	200,00	2	5,60
--------------------------	--------	--------	---	------





Ubicazione:	Via Bologna		
Categoria:	Cartello		
Utilizzo:	Pubblica affissione commerciale		
Orientamento:	Parallelo		
Illuminazione:	Non luminoso		
Conservazione:	Insufficiente		
Lung.:	Alt.:	Prof.:	H marg. inf.:

<b>DIMENSIONI IMPIANTO</b>	150,00	280,00	10,00	70,00
----------------------------	--------	--------	-------	-------

<b>DISTANZE</b>	Prima	Dopo
-----------------	-------	------

Segnali di pericolo:			
Segnali di indic.:			
Semafori:			
Intersezioni:	15,53		
Gallerie:			
Altri impianti (temp.):	5,23	<input type="checkbox"/>	<input type="checkbox"/>

**COLLOCAZIONE**

<input type="checkbox"/> curva	<input type="checkbox"/> isola spartitraffico	<input type="checkbox"/> parapetto
<input type="checkbox"/> aderenza	<input type="checkbox"/> cavalcavia	<input type="checkbox"/> FS

Descrizione:	Standardo
Rif. planimetria:	24

Note:

Ubicazione:	Via Bologna		
Categoria:	Cartello		
Utilizzo:	Pubblica affissione commerciale		
Orientamento:	Parallelo		
Illuminazione:	Non luminoso		
Conservazione:	Sufficiente		
Lung.:	Alt.:	Prof.:	H marg. inf.:

<b>DIMENSIONI IMPIANTO</b>	150,00	280,00	10,00	70,00
----------------------------	--------	--------	-------	-------

<b>DISTANZE</b>	Prima	Dopo
-----------------	-------	------

Segnali di pericolo:			
Segnali di indic.:			
Semafori:			
Intersezioni:	10,88		
Gallerie:			
Altri impianti (temp.):	5,54	<input type="checkbox"/>	<input type="checkbox"/>

**COLLOCAZIONE**

<input type="checkbox"/> curva	<input type="checkbox"/> isola spartitraffico	<input type="checkbox"/> parapetto
<input type="checkbox"/> aderenza	<input type="checkbox"/> cavalcavia	<input type="checkbox"/> FS

Descrizione:	Standardo
Rif. planimetria:	24

Note:

Ubicazione:	Via Bologna		
Categoria:	Cartello		
Utilizzo:	Pubblica affissione commerciale		
Orientamento:	Parallelo		
Illuminazione:	Non luminoso		
Conservazione:	Sufficiente		
Lung.:	Alt.:	Prof.:	H marg. inf.:

<b>DIMENSIONI IMPIANTO</b>	150,00	280,00	10,00	70,00
----------------------------	--------	--------	-------	-------

<b>DISTANZE</b>	Prima	Dopo
-----------------	-------	------

Segnali di pericolo:			
Segnali di indic.:			
Semafori:			
Intersezioni:	7,99		
Gallerie:			
Altri impianti (temp.):	9,68	<input type="checkbox"/>	<input type="checkbox"/>

**COLLOCAZIONE**

<input type="checkbox"/> curva	<input type="checkbox"/> isola spartitraffico	<input type="checkbox"/> parapetto
<input type="checkbox"/> aderenza	<input type="checkbox"/> cavalcavia	<input type="checkbox"/> FS

Descrizione:	Standardo
Rif. planimetria:	24

Note:

Note:

Note:

N. ubicazione:	454
N. elementi:	1
Tipo strada:	E
Zona PGI:	A3
Marg. carreggiata:	5,69
Edifici/Recinzioni:	

Lungh.:	Alt.:	Spazi:	Totale mq
---------	-------	--------	-----------

<b>DIMENSIONI SPAZIO</b>	140,00	200,00	2	5,60
--------------------------	--------	--------	---	------



N. ubicazione:	455
N. elementi:	1
Tipo strada:	E
Zona PGI:	A3
Marg. carreggiata:	5,69
Edifici/Recinzioni:	

Lungh.:	Alt.:	Spazi:	Totale mq
---------	-------	--------	-----------

<b>DIMENSIONI SPAZIO</b>	140,00	200,00	2	5,60
--------------------------	--------	--------	---	------



N. ubicazione:	456
N. elementi:	1
Tipo strada:	E
Zona PGI:	A3
Marg. carreggiata:	5,69
Edifici/Recinzioni:	

Lungh.:	Alt.:	Spazi:	Totale mq
---------	-------	--------	-----------

<b>DIMENSIONI SPAZIO</b>	140,00	200,00	2	5,60
--------------------------	--------	--------	---	------



Note:

Note:

Ubicazione:	Via Bologna
Categoria:	Cartello
Utilizzo:	Pubblica affissione commerciale
Orientamento:	Parallelo
Illuminazione:	Non luminoso
Conservazione:	Insufficiente
	Lung.:    Alt. :    Prof.:    H marg. inf.:

<b>DIMENSIONI IMPIANTO</b>	150,00	280,00	10,00	70,00
----------------------------	--------	--------	-------	-------

<b>DISTANZE</b>	Prima	Dopo
-----------------	-------	------

Segnali di pericolo:	
Segnali di indic.:	
Semafori:	
Intersezioni:	18,58
Gallerie:	
Altri impianti (temp.):	5,28 <input type="checkbox"/> <input type="checkbox"/>

**COLLOCAZIONE**

<input type="checkbox"/> curva	<input type="checkbox"/> isola spartitraffico	<input type="checkbox"/> parapetto
<input type="checkbox"/> aderenza	<input type="checkbox"/> cavalcavia	<input type="checkbox"/> FS

Descrizione:	Standardo
Rif. planimetria:	24

Note:

Ubicazione:	Via Bologna
Categoria:	Cartello
Utilizzo:	Pubblica affissione commerciale
Orientamento:	Parallelo
Illuminazione:	Non luminoso
Conservazione:	Sufficiente
	Lung.:    Alt. :    Prof.:    H marg. inf.:

<b>DIMENSIONI IMPIANTO</b>	150,00	280,00	10,00	70,00
----------------------------	--------	--------	-------	-------

<b>DISTANZE</b>	Prima	Dopo
-----------------	-------	------

Segnali di pericolo:	
Segnali di indic.:	
Semafori:	
Intersezioni:	27,11
Gallerie:	
Altri impianti (temp.):	8,73 <input type="checkbox"/> <input type="checkbox"/>

**COLLOCAZIONE**

<input type="checkbox"/> curva	<input type="checkbox"/> isola spartitraffico	<input type="checkbox"/> parapetto
<input type="checkbox"/> aderenza	<input type="checkbox"/> cavalcavia	<input type="checkbox"/> FS

Descrizione:	Standardo
Rif. planimetria:	24

Note:

Ubicazione:	Via Bologna
Categoria:	Cartello
Utilizzo:	Pubblica affissione commerciale
Orientamento:	Parallelo
Illuminazione:	Non luminoso
Conservazione:	Insufficiente
	Lung.:    Alt. :    Prof.:    H marg. inf.:

<b>DIMENSIONI IMPIANTO</b>	150,00	280,00	10,00	70,00
----------------------------	--------	--------	-------	-------

<b>DISTANZE</b>	Prima	Dopo
-----------------	-------	------

Segnali di pericolo:	
Segnali di indic.:	
Semafori:	
Intersezioni:	30,89
Gallerie:	
Altri impianti (temp.):	8,73 <input type="checkbox"/> <input type="checkbox"/>

**COLLOCAZIONE**

<input type="checkbox"/> curva	<input type="checkbox"/> isola spartitraffico	<input type="checkbox"/> parapetto
<input type="checkbox"/> aderenza	<input type="checkbox"/> cavalcavia	<input type="checkbox"/> FS

Descrizione:	Standardo
Rif. planimetria:	24

Note:

N. ubicazione:	457
N. elementi:	1
Tipo strada:	E
Zona PGI:	A3
Marg. carreggiata:	5,69
Edifici/Recinzioni:	
	Lungh.:    Alt.:    Spazi:    Totale mq

<b>DIMENSIONI SPAZIO</b>	140,00	200,00	2	5,60
--------------------------	--------	--------	---	------



N. ubicazione:	458
N. elementi:	1
Tipo strada:	E
Zona PGI:	A3
Marg. carreggiata:	5,69
Edifici/Recinzioni:	
	Lungh.:    Alt.:    Spazi:    Totale mq

<b>DIMENSIONI SPAZIO</b>	140,00	200,00	2	5,60
--------------------------	--------	--------	---	------



N. ubicazione:	459
N. elementi:	1
Tipo strada:	E
Zona PGI:	A3
Marg. carreggiata:	5,69
Edifici/Recinzioni:	
	Lungh.:    Alt.:    Spazi:    Totale mq

<b>DIMENSIONI SPAZIO</b>	140,00	200,00	2	5,60
--------------------------	--------	--------	---	------





Ubicazione:	Via Bologna
Categoria:	Cartello
Utilizzo:	Pubblica affissione commerciale
Orientamento:	Parallelo
Illuminazione:	Non luminoso
Conservazione:	Insufficiente
	Lung.:    Alt. :    Prof.:    H marg. inf.:

<b>DIMENSIONI IMPIANTO</b>	210,00	220,00	10,00	70,00
----------------------------	--------	--------	-------	-------

<b>DISTANZE</b>	Prima	Dopo
-----------------	-------	------

Segnali di pericolo:	
Segnali di indic.:	
Semafori:	
Intersezioni:	28,07
Gallerie:	
Altri impianti (temp.):	13,94 <input type="checkbox"/> <input type="checkbox"/>

**COLLOCAZIONE**

<input type="checkbox"/> curva	<input type="checkbox"/> isola spartitraffico	<input type="checkbox"/> parapetto
<input type="checkbox"/> aderenza	<input type="checkbox"/> cavalcavia	<input type="checkbox"/> FS

Descrizione:	Standardo
Rif. planimetria:	28

Note:

Ubicazione:	Via Bologna
Categoria:	Cartello
Utilizzo:	Pubblica affissione commerciale
Orientamento:	Parallelo
Illuminazione:	Non luminoso
Conservazione:	Sufficiente
	Lung.:    Alt. :    Prof.:    H marg. inf.:

<b>DIMENSIONI IMPIANTO</b>	210,00	220,00	10,00	70,00
----------------------------	--------	--------	-------	-------

<b>DISTANZE</b>	Prima	Dopo
-----------------	-------	------

Segnali di pericolo:	
Segnali di indic.:	
Semafori:	
Intersezioni:	27,08
Gallerie:	
Altri impianti (temp.):	25,62 <input type="checkbox"/> <input type="checkbox"/>

**COLLOCAZIONE**

<input type="checkbox"/> curva	<input type="checkbox"/> isola spartitraffico	<input type="checkbox"/> parapetto
<input type="checkbox"/> aderenza	<input type="checkbox"/> cavalcavia	<input type="checkbox"/> FS

Descrizione:	Standardo
Rif. planimetria:	28

Note:

Ubicazione:	Via Bologna
Categoria:	Cartello
Utilizzo:	Pubblica affissione commerciale
Orientamento:	Parallelo
Illuminazione:	Non luminoso
Conservazione:	Insufficiente
	Lung.:    Alt. :    Prof.:    H marg. inf.:

<b>DIMENSIONI IMPIANTO</b>	210,00	220,00	10,00	70,00
----------------------------	--------	--------	-------	-------

<b>DISTANZE</b>	Prima	Dopo
-----------------	-------	------

Segnali di pericolo:	
Segnali di indic.:	
Semafori:	
Intersezioni:	8,47
Gallerie:	
Altri impianti (temp.):	8,59 <input type="checkbox"/> <input type="checkbox"/>

**COLLOCAZIONE**

<input type="checkbox"/> curva	<input type="checkbox"/> isola spartitraffico	<input type="checkbox"/> parapetto
<input type="checkbox"/> aderenza	<input type="checkbox"/> cavalcavia	<input type="checkbox"/> FS

Descrizione:	Standardo
Rif. planimetria:	28

Note:


N. ubicazione:	460
N. elementi:	1
Tipo strada:	E
Zona PGI:	A3
Marg. carreggiata:	4,23
Edifici/Recinzioni:	

	Lungh.:	Alt.:	Spazi:	Totale mq
<b>DIMENSIONI SPAZIO</b>	200,00	140,00	2	5,60



N. ubicazione:	461
N. elementi:	1
Tipo strada:	E
Zona PGI:	A3
Marg. carreggiata:	1,30
Edifici/Recinzioni:	

	Lungh.:	Alt.:	Spazi:	Totale mq
<b>DIMENSIONI SPAZIO</b>	200,00	140,00	2	5,60



N. ubicazione:	462
N. elementi:	1
Tipo strada:	E
Zona PGI:	A3
Marg. carreggiata:	8,47
Edifici/Recinzioni:	

	Lungh.:	Alt.:	Spazi:	Totale mq
<b>DIMENSIONI SPAZIO</b>	200,00	140,00	2	5,60





Ubicazione:	Via Bologna		
Categoria:	Cartello		
Utilizzo:	Pubblica affissione commerciale		
Orientamento:	Parallelo		
Illuminazione:	Non luminoso		
Conservazione:	Sufficiente		
Lung.:	Alt.:	Prof.:	H marg. inf.:

<b>DIMENSIONI IMPIANTO</b>	210,00	220,00	10,00	70,00
----------------------------	--------	--------	-------	-------

<b>DISTANZE</b>	Prima	Dopo
-----------------	-------	------

Segnali di pericolo:			
Segnali di indic.:			
Semafori:			
Intersezioni:	10,92		
Gallerie:			
Altri impianti (temp.):	26,37	<input type="checkbox"/>	<input type="checkbox"/>

<b>COLLOCAZIONE</b>			
<input type="checkbox"/> curva	<input type="checkbox"/> isola spartitraffico	<input type="checkbox"/> parapetto	
<input type="checkbox"/> aderenza	<input type="checkbox"/> cavalcavia	<input type="checkbox"/> FS	

Descrizione:	Standardo
Rif. planimetria:	28

Note:

Ubicazione:	Via Bologna		
Categoria:	Cartello		
Utilizzo:	Pubblica affissione commerciale		
Orientamento:	Parallelo		
Illuminazione:	Non luminoso		
Conservazione:	Sufficiente		
Lung.:	Alt.:	Prof.:	H marg. inf.:

<b>DIMENSIONI IMPIANTO</b>	210,00	220,00	10,00	70,00
----------------------------	--------	--------	-------	-------

<b>DISTANZE</b>	Prima	Dopo
-----------------	-------	------

Segnali di pericolo:			
Segnali di indic.:			
Semafori:			
Intersezioni:	25,72		
Gallerie:			
Altri impianti (temp.):	17,35	<input type="checkbox"/>	<input type="checkbox"/>

<b>COLLOCAZIONE</b>			
<input type="checkbox"/> curva	<input type="checkbox"/> isola spartitraffico	<input type="checkbox"/> parapetto	
<input type="checkbox"/> aderenza	<input type="checkbox"/> cavalcavia	<input type="checkbox"/> FS	

Descrizione:	Standardo
Rif. planimetria:	28

Note:

Ubicazione:	Via Bologna		
Categoria:	Cartello		
Utilizzo:	Pubblica affissione commerciale		
Orientamento:	Parallelo		
Illuminazione:	Non luminoso		
Conservazione:	Sufficiente		
Lung.:	Alt.:	Prof.:	H marg. inf.:

<b>DIMENSIONI IMPIANTO</b>	210,00	220,00	10,00	70,00
----------------------------	--------	--------	-------	-------

<b>DISTANZE</b>	Prima	Dopo
-----------------	-------	------

Segnali di pericolo:			
Segnali di indic.:			
Semafori:			
Intersezioni:	21,78		
Gallerie:			
Altri impianti (temp.):	11,20	<input type="checkbox"/>	<input type="checkbox"/>

<b>COLLOCAZIONE</b>			
<input type="checkbox"/> curva	<input type="checkbox"/> isola spartitraffico	<input type="checkbox"/> parapetto	
<input type="checkbox"/> aderenza	<input type="checkbox"/> cavalcavia	<input type="checkbox"/> FS	

Descrizione:	Standardo
Rif. planimetria:	28

Note:

N. ubicazione: **463**

N. elementi:	1
Tipo strada:	E
Zona PGI:	A3
Marg. carreggiata:	1,30
Edifici/Recinzioni:	

Lungh.:	Alt.:	Spazi:	Totale mq
200,00	140,00	2	5,60



N. ubicazione: **464**

N. elementi:	1
Tipo strada:	E
Zona PGI:	A3
Marg. carreggiata:	1,50
Edifici/Recinzioni:	


Lungh.:	Alt.:	Spazi:	Totale mq
200,00	140,00	2	5,60



N. ubicazione: **465**

N. elementi:	1
Tipo strada:	E
Zona PGI:	A3
Marg. carreggiata:	1,00
Edifici/Recinzioni:	

Lungh.:	Alt.:	Spazi:	Totale mq
200,00	140,00	2	5,60



Ubicazione:	Via Bologna
Categoria:	Cartello
Utilizzo:	Pubblica affissione commerciale
Orientamento:	Parallelo
Illuminazione:	Non luminoso
Conservazione:	Sufficiente
	Lung.:    Alt. :    Prof.:    H marg. inf.:

<b>DIMENSIONI IMPIANTO</b>	210,00	220,00	10,00	70,00
----------------------------	--------	--------	-------	-------

<b>DISTANZE</b>	Prima	Dopo
-----------------	-------	------

Segnali di pericolo:	
Segnali di indic.:	
Semafori:	
Intersezioni:	15,05
Gallerie:	
Altri impianti (temp.):	9,50 <input type="checkbox"/> <input type="checkbox"/>

**COLLOCAZIONE**

<input type="checkbox"/> curva	<input type="checkbox"/> isola spartitraffico	<input type="checkbox"/> parapetto
<input type="checkbox"/> aderenza	<input type="checkbox"/> cavalcavia	<input type="checkbox"/> FS

Descrizione:	Standardo
Rif. planimetria:	28

Note:

Ubicazione:	Via Bologna
Categoria:	Cartello
Utilizzo:	Pubblica affissione commerciale
Orientamento:	Parallelo
Illuminazione:	Non luminoso
Conservazione:	Sufficiente
	Lung.:    Alt. :    Prof.:    H marg. inf.:

<b>DIMENSIONI IMPIANTO</b>	210,00	220,00	10,00	70,00
----------------------------	--------	--------	-------	-------

<b>DISTANZE</b>	Prima	Dopo
-----------------	-------	------

Segnali di pericolo:	
Segnali di indic.:	
Semafori:	
Intersezioni:	13,49
Gallerie:	
Altri impianti (temp.):	16,70 <input type="checkbox"/> <input type="checkbox"/>

**COLLOCAZIONE**

<input type="checkbox"/> curva	<input type="checkbox"/> isola spartitraffico	<input type="checkbox"/> parapetto
<input type="checkbox"/> aderenza	<input type="checkbox"/> cavalcavia	<input type="checkbox"/> FS

Descrizione:	Standardo
Rif. planimetria:	28

Note:

Ubicazione:	Via Bologna
Categoria:	Cartello
Utilizzo:	Pubblica affissione commerciale
Orientamento:	Parallelo
Illuminazione:	Non luminoso
Conservazione:	Sufficiente
	Lung.:    Alt. :    Prof.:    H marg. inf.:

<b>DIMENSIONI IMPIANTO</b>	210,00	220,00	10,00	70,00
----------------------------	--------	--------	-------	-------

<b>DISTANZE</b>	Prima	Dopo
-----------------	-------	------

Segnali di pericolo:	
Segnali di indic.:	
Semafori:	
Intersezioni:	13,49
Gallerie:	
Altri impianti (temp.):	22,42 <input type="checkbox"/> <input type="checkbox"/>

**COLLOCAZIONE**

<input type="checkbox"/> curva	<input type="checkbox"/> isola spartitraffico	<input type="checkbox"/> parapetto
<input type="checkbox"/> aderenza	<input type="checkbox"/> cavalcavia	<input type="checkbox"/> FS

Descrizione:	Standardo
Rif. planimetria:	28

Note:

Note:

N. elementi:	1
Tipo strada:	E
Zona PGI:	A3
Marg. carreggiata:	1,40
Edifici/Recinzioni:	
	Lungh.:    Alt.:    Spazi:    Totale mq

<b>DIMENSIONI SPAZIO</b>	200,00	140,00	2	5,60
--------------------------	--------	--------	---	------



Ubicazione:	Via Bologna
Categoria:	Cartello
Utilizzo:	Pubblica affissione commerciale
Orientamento:	Parallelo
Illuminazione:	Non luminoso
Conservazione:	Sufficiente
	Lung.:    Alt. :    Prof.:    H marg. inf.:

<b>DIMENSIONI IMPIANTO</b>	210,00	220,00	10,00	70,00
----------------------------	--------	--------	-------	-------

<b>DISTANZE</b>	Prima	Dopo
-----------------	-------	------

Segnali di pericolo:	
Segnali di indic.:	
Semafori:	
Intersezioni:	13,49
Gallerie:	
Altri impianti (temp.):	16,70 <input type="checkbox"/> <input type="checkbox"/>

**COLLOCAZIONE**

<input type="checkbox"/> curva	<input type="checkbox"/> isola spartitraffico	<input type="checkbox"/> parapetto
<input type="checkbox"/> aderenza	<input type="checkbox"/> cavalcavia	<input type="checkbox"/> FS

Descrizione:	Standardo
Rif. planimetria:	28

Note:

Ubicazione:	Via Bologna
Categoria:	Cartello
Utilizzo:	Pubblica affissione commerciale
Orientamento:	Parallelo
Illuminazione:	Non luminoso
Conservazione:	Sufficiente
	Lung.:    Alt. :    Prof.:    H marg. inf.:

<b>DIMENSIONI IMPIANTO</b>	210,00	220,00	10,00	70,00
----------------------------	--------	--------	-------	-------

<b>DISTANZE</b>	Prima	Dopo
-----------------	-------	------

Segnali di pericolo:	
Segnali di indic.:	
Semafori:	
Intersezioni:	13,49
Gallerie:	
Altri impianti (temp.):	22,42 <input type="checkbox"/> <input type="checkbox"/>

**COLLOCAZIONE**

<input type="checkbox"/> curva	<input type="checkbox"/> isola spartitraffico	<input type="checkbox"/> parapetto
<input type="checkbox"/> aderenza	<input type="checkbox"/> cavalcavia	<input type="checkbox"/> FS

Descrizione:	Standardo
Rif. planimetria:	28

Note:

Note:

Note:



Ubicazione:	Via Bologna		
Categoria:	Cartello		
Utilizzo:	Pubblica affissione commerciale		
Orientamento:	Parallelo		
Illuminazione:	Non luminoso		
Conservazione:	Sufficiente		
Lung.:	Alt.:	Prof.:	H marg. inf.:

<b>DIMENSIONI IMPIANTO</b>	210,00	220,00	10,00	70,00
----------------------------	--------	--------	-------	-------

<b>DISTANZE</b>	Prima	Dopo
-----------------	-------	------

Segnali di pericolo:			
Segnali di indic.:			
Semafori:			
Intersezioni:	21,30		
Gallerie:			
Altri impianti (temp.):	24,60	<input type="checkbox"/>	<input type="checkbox"/>

**COLLOCAZIONE**

<input type="checkbox"/> curva	<input type="checkbox"/> isola spartitraffico	<input type="checkbox"/> parapetto
<input type="checkbox"/> aderenza	<input type="checkbox"/> cavalcavia	<input type="checkbox"/> FS

Descrizione:	Standardo
Rif. planimetria:	28

Note:

Ubicazione:	Via Bologna		
Categoria:	Cartello		
Utilizzo:	Pubblica affissione commerciale		
Orientamento:	Parallelo		
Illuminazione:	Non luminoso		
Conservazione:	Sufficiente		
Lung.:	Alt.:	Prof.:	H marg. inf.:

<b>DIMENSIONI IMPIANTO</b>	210,00	220,00	10,00	70,00
----------------------------	--------	--------	-------	-------

<b>DISTANZE</b>	Prima	Dopo
-----------------	-------	------

Segnali di pericolo:			
Segnali di indic.:			
Semafori:			
Intersezioni:	35,38		
Gallerie:			
Altri impianti (temp.):	24,10	<input type="checkbox"/>	<input type="checkbox"/>

**COLLOCAZIONE**

<input type="checkbox"/> curva	<input type="checkbox"/> isola spartitraffico	<input type="checkbox"/> parapetto
<input type="checkbox"/> aderenza	<input type="checkbox"/> cavalcavia	<input type="checkbox"/> FS

Descrizione:	Standardo
Rif. planimetria:	28

Note:

Ubicazione:	Via Bologna		
Categoria:	Cartello		
Utilizzo:	Pubblica affissione commerciale		
Orientamento:	Parallelo		
Illuminazione:	Non luminoso		
Conservazione:	Sufficiente		
Lung.:	Alt.:	Prof.:	H marg. inf.:

<b>DIMENSIONI IMPIANTO</b>	210,00	220,00	10,00	70,00
----------------------------	--------	--------	-------	-------

<b>DISTANZE</b>	Prima	Dopo
-----------------	-------	------

Segnali di pericolo:			
Segnali di indic.:			
Semafori:			
Intersezioni:	46,41		
Gallerie:			
Altri impianti (temp.):	26,80	<input type="checkbox"/>	<input type="checkbox"/>

**COLLOCAZIONE**

<input type="checkbox"/> curva	<input type="checkbox"/> isola spartitraffico	<input type="checkbox"/> parapetto
<input type="checkbox"/> aderenza	<input type="checkbox"/> cavalcavia	<input type="checkbox"/> FS

Descrizione:	Standardo
Rif. planimetria:	28

Note:

N. ubicazione:	469
N. elementi:	1
Tipo strada:	E
Zona PGI:	A3
Marg. carreggiata:	1,40
Edifici/Recinzioni:	

Lungh.:	Alt.:	Spazi:	Totale mq
200,00	140,00	2	5,60



N. ubicazione:	470
N. elementi:	1
Tipo strada:	E
Zona PGI:	A3
Marg. carreggiata:	1,30
Edifici/Recinzioni:	

Lungh.:	Alt.:	Spazi:	Totale mq
200,00	140,00	2	5,60



N. ubicazione:	471
N. elementi:	1
Tipo strada:	E
Zona PGI:	A3
Marg. carreggiata:	1,40
Edifici/Recinzioni:	

Lungh.:	Alt.:	Spazi:	Totale mq
200,00	140,00	2	5,60





Ubicazione:	Via Bologna		
Categoria:	Cartello		
Utilizzo:	Pubblica affissione commerciale		
Orientamento:	Parallelo		
Illuminazione:	Non luminoso		
Conservazione:	Sufficiente		
Lung.:	Alt.:	Prof.:	H marg. inf.:

<b>DIMENSIONI IMPIANTO</b>	210,00	220,00	10,00	70,00
----------------------------	--------	--------	-------	-------

<b>DISTANZE</b>	Prima	Dopo
-----------------	-------	------

Segnali di pericolo:			
Segnali di indic.:			
Semafori:			
Intersezioni:			
Gallerie:			
Altri impianti (temp.):	24,10	<input type="checkbox"/>	<input type="checkbox"/>

<b>COLLOCAZIONE</b>		
<input type="checkbox"/> curva	<input type="checkbox"/> isola spartitraffico	<input type="checkbox"/> parapetto
<input type="checkbox"/> aderenza	<input type="checkbox"/> cavalcavia	<input type="checkbox"/> FS

Descrizione:	Standardo
Rif. planimetria:	28

Note:

Ubicazione:	Via Bologna		
Categoria:	Cartello		
Utilizzo:	Pubblica affissione commerciale		
Orientamento:	Parallelo		
Illuminazione:	Non luminoso		
Conservazione:	Insufficiente		
Lung.:	Alt.:	Prof.:	H marg. inf.:

<b>DIMENSIONI IMPIANTO</b>	210,00	220,00	10,00	70,00
----------------------------	--------	--------	-------	-------

<b>DISTANZE</b>	Prima	Dopo
-----------------	-------	------

Segnali di pericolo:			
Segnali di indic.:			
Semafori:			
Intersezioni:			
Gallerie:			
Altri impianti (temp.):	30,38	<input type="checkbox"/>	<input type="checkbox"/>

<b>COLLOCAZIONE</b>		
<input type="checkbox"/> curva	<input type="checkbox"/> isola spartitraffico	<input type="checkbox"/> parapetto
<input type="checkbox"/> aderenza	<input type="checkbox"/> cavalcavia	<input type="checkbox"/> FS

Descrizione:	Standardo
Rif. planimetria:	27

Note:

Ubicazione:	Via Bologna		
Categoria:	Cartello		
Utilizzo:	Pubblica affissione commerciale		
Orientamento:	Parallelo		
Illuminazione:	Non luminoso		
Conservazione:	Sufficiente		
Lung.:	Alt.:	Prof.:	H marg. inf.:

<b>DIMENSIONI IMPIANTO</b>	210,00	220,00	10,00	70,00
----------------------------	--------	--------	-------	-------

<b>DISTANZE</b>	Prima	Dopo
-----------------	-------	------

Segnali di pericolo:			
Segnali di indic.:			
Semafori:			
Intersezioni:			
Gallerie:			
Altri impianti (temp.):	37,20	<input type="checkbox"/>	<input type="checkbox"/>

<b>COLLOCAZIONE</b>		
<input type="checkbox"/> curva	<input type="checkbox"/> isola spartitraffico	<input type="checkbox"/> parapetto
<input type="checkbox"/> aderenza	<input type="checkbox"/> cavalcavia	<input type="checkbox"/> FS

Descrizione:	Standardo
Rif. planimetria:	27

Note:

Note:

Note:

Note:

Note:

Note:

Note:

N. ubicazione:	472
N. elementi:	1
Tipo strada:	E
Zona PGI:	A3
Marg. carreggiata:	1,30
Edifici/Recinzioni:	

Lungh.:	Alt.:	Spazi:	Totale mq
200,00	140,00	2	5,60



N. ubicazione:	473
N. elementi:	1
Tipo strada:	E
Zona PGI:	A3
Marg. carreggiata:	1,30
Edifici/Recinzioni:	

Lungh.:	Alt.:	Spazi:	Totale mq
200,00	140,00	2	5,60



N. ubicazione:	474
N. elementi:	1
Tipo strada:	E
Zona PGI:	A3
Marg. carreggiata:	1,00
Edifici/Recinzioni:	

Lungh.:	Alt.:	Spazi:	Totale mq
200,00	140,00	2	5,60



Note:

Note:

Note:

Note:

Note:

Note:

Note:

Ubicazione:	Via Bologna		
Categoria:	Cartello		
Utilizzo:	Pubblica affissione commerciale		
Orientamento:	Parallelo		
Illuminazione:	Non luminoso		
Conservazione:	Sufficiente		
Lung.:	Alt.:	Prof.:	H marg. inf.:

<b>DIMENSIONI IMPIANTO</b>	210,00	220,00	10,00	70,00
----------------------------	--------	--------	-------	-------

<b>DISTANZE</b>	Prima	Dopo
-----------------	-------	------

Segnali di pericolo:			
Segnali di indic.:			
Semafori:			
Intersezioni:			
Gallerie:			
Altri impianti (temp.):	14,90	<input type="checkbox"/>	<input type="checkbox"/>

<b>COLLOCAZIONE</b>			
<input type="checkbox"/> curva	<input type="checkbox"/> isola spartitraffico	<input type="checkbox"/> parapetto	
<input type="checkbox"/> aderenza	<input type="checkbox"/> cavalcavia	<input type="checkbox"/> FS	

Descrizione:	Standardo
Rif. planimetria:	27

Note:

Ubicazione:	Via Bologna		
Categoria:	Cartello		
Utilizzo:	Pubblica affissione commerciale		
Orientamento:	Parallelo		
Illuminazione:	Non luminoso		
Conservazione:	Sufficiente		
Lung.:	Alt.:	Prof.:	H marg. inf.:

<b>DIMENSIONI IMPIANTO</b>	210,00	220,00	10,00	70,00
----------------------------	--------	--------	-------	-------

<b>DISTANZE</b>	Prima	Dopo
-----------------	-------	------

Segnali di pericolo:			
Segnali di indic.:			
Semafori:			
Intersezioni:			
Gallerie:			
Altri impianti (temp.):	12,17	<input type="checkbox"/>	<input type="checkbox"/>

<b>COLLOCAZIONE</b>			
<input type="checkbox"/> curva	<input type="checkbox"/> isola spartitraffico	<input type="checkbox"/> parapetto	
<input type="checkbox"/> aderenza	<input type="checkbox"/> cavalcavia	<input type="checkbox"/> FS	

Descrizione:	Standardo
Rif. planimetria:	27

Note:

Ubicazione:	Via Bologna		
Categoria:	Cartello		
Utilizzo:	Pubblica affissione commerciale		
Orientamento:	Parallelo		
Illuminazione:	Non luminoso		
Conservazione:	Sufficiente		
Lung.:	Alt.:	Prof.:	H marg. inf.:

<b>DIMENSIONI IMPIANTO</b>	210,00	220,00	10,00	70,00
----------------------------	--------	--------	-------	-------

<b>DISTANZE</b>	Prima	Dopo
-----------------	-------	------

Segnali di pericolo:			
Segnali di indic.:			
Semafori:			
Intersezioni:			
Gallerie:			
Altri impianti (temp.):	26,23	<input type="checkbox"/>	<input type="checkbox"/>

<b>COLLOCAZIONE</b>			
<input type="checkbox"/> curva	<input type="checkbox"/> isola spartitraffico	<input type="checkbox"/> parapetto	
<input type="checkbox"/> aderenza	<input type="checkbox"/> cavalcavia	<input type="checkbox"/> FS	

Descrizione:	Standardo
Rif. planimetria:	27

Note:

Note:

N. ubicazione:	475
N. elementi:	1
Tipo strada:	E
Zona PGI:	A3
Marg. carreggiata:	1,20
Edifici/Recinzioni:	

Lungh.:	Alt.:	Spazi:	Totale mq
200,00	140,00	2	5,60



N. ubicazione:	476
N. elementi:	1
Tipo strada:	E
Zona PGI:	A3
Marg. carreggiata:	1,30
Edifici/Recinzioni:	

Lungh.:	Alt.:	Spazi:	Totale mq
200,00	140,00	2	5,60



N. ubicazione:	477
N. elementi:	1
Tipo strada:	E
Zona PGI:	A3
Marg. carreggiata:	1,80
Edifici/Recinzioni:	

Lungh.:	Alt.:	Spazi:	Totale mq
200,00	140,00	2	5,60



Note:



Ubicazione:	Via Bologna			
Categoria:	Cartello			
Utilizzo:	Pubblica affissione commerciale			
Orientamento:	Parallelo			
Illuminazione:	Non luminoso			
Conservazione:	Sufficiente			
	Lung.:	Alt.:	Prof.:	H marg. inf.:

<b>DIMENSIONI IMPIANTO</b>	210,00	220,00	10,00	70,00
----------------------------	--------	--------	-------	-------

<b>DISTANZE</b>	Prima	Dopo
-----------------	-------	------

Segnali di pericolo:				
Segnali di indic.:				
Semafori:				
Intersezioni:	29,65			
Gallerie:				
Altri impianti (temp.):	16,59	<input type="checkbox"/>	<input type="checkbox"/>	<input type="checkbox"/>

**COLLOCAZIONE**

<input type="checkbox"/> curva	<input type="checkbox"/> isola spartitraffico	<input type="checkbox"/> parapetto
<input type="checkbox"/> aderenza	<input type="checkbox"/> cavalcavia	<input type="checkbox"/> FS

Descrizione:	Standardo			
Rif. planimetria:	27			

Note:

Ubicazione:	Via Masaniello			
Categoria:	Cartello			
Utilizzo:	Pubblica affissione commerciale			
Orientamento:	Parallelo			
Illuminazione:	Non luminoso			
Conservazione:	Sufficiente			
	Lung.:	Alt.:	Prof.:	H marg. inf.:

<b>DIMENSIONI IMPIANTO</b>	210,00	220,00	10,00	70,00
----------------------------	--------	--------	-------	-------

<b>DISTANZE</b>	Prima	Dopo
-----------------	-------	------

Segnali di pericolo:				
Segnali di indic.:				
Semafori:				
Intersezioni:	17,75			
Gallerie:				
Altri impianti (temp.):	46,40	<input type="checkbox"/>	<input type="checkbox"/>	<input type="checkbox"/>

**COLLOCAZIONE**

<input type="checkbox"/> curva	<input type="checkbox"/> isola spartitraffico	<input type="checkbox"/> parapetto
<input type="checkbox"/> aderenza	<input type="checkbox"/> cavalcavia	<input type="checkbox"/> FS

Descrizione:	Standardo			
Rif. planimetria:	8			

Note:

Ubicazione:	Via Vittore Veneziani			
Categoria:	Cartello			
Utilizzo:	Pubblica affissione commerciale			
Orientamento:	Parallelo			
Illuminazione:	Non luminoso			
Conservazione:	Sufficiente			
	Lung.:	Alt.:	Prof.:	H marg. inf.:

<b>DIMENSIONI IMPIANTO</b>	150,00	280,00	10,00	70,00
----------------------------	--------	--------	-------	-------

<b>DISTANZE</b>	Prima	Dopo
-----------------	-------	------

Segnali di pericolo:				
Segnali di indic.:				
Semafori:				
Intersezioni:	10,62			
Gallerie:				
Altri impianti (temp.):	47,62	<input type="checkbox"/>	<input type="checkbox"/>	<input type="checkbox"/>

**COLLOCAZIONE**

<input type="checkbox"/> curva	<input type="checkbox"/> isola spartitraffico	<input type="checkbox"/> parapetto
<input type="checkbox"/> aderenza	<input type="checkbox"/> cavalcavia	<input type="checkbox"/> FS

Descrizione:	Standardo			
Rif. planimetria:	27			

Note:

Note:

N. elementi:	1			
Tipo strada:	E			
Zona PGI:	A3			
Marg. carreggiata:	1,60			
Edifici/Recinzioni:				

	Lungh.:	Alt.:	Spazi:	Totale mq
<b>DIMENSIONI SPAZIO</b>	200,00	140,00	2	5,60



Ubicazione:	Via Masaniello			
Categoria:	Cartello			
Utilizzo:	Pubblica affissione commerciale			
Orientamento:	Parallelo			
Illuminazione:	Non luminoso			
Conservazione:	Sufficiente			
	Lung.:	Alt.:	Prof.:	H marg. inf.:

<b>DIMENSIONI IMPIANTO</b>	210,00	220,00	10,00	70,00
----------------------------	--------	--------	-------	-------

<b>DISTANZE</b>	Prima	Dopo
-----------------	-------	------

Segnali di pericolo:				
Segnali di indic.:				
Semafori:				
Intersezioni:	17,75			
Gallerie:				
Altri impianti (temp.):	46,40	<input type="checkbox"/>	<input type="checkbox"/>	<input type="checkbox"/>

**COLLOCAZIONE**

<input type="checkbox"/> curva	<input type="checkbox"/> isola spartitraffico	<input type="checkbox"/> parapetto
<input type="checkbox"/> aderenza	<input type="checkbox"/> cavalcavia	<input type="checkbox"/> FS

Descrizione:	Standardo			
Rif. planimetria:	8			

Note:

Ubicazione:	Via Vittore Veneziani			
Categoria:	Cartello			
Utilizzo:	Pubblica affissione commerciale			
Orientamento:	Parallelo			
Illuminazione:	Non luminoso			
Conservazione:	Sufficiente			
	Lung.:	Alt.:	Prof.:	H marg. inf.:

<b>DIMENSIONI IMPIANTO</b>	150,00	280,00	10,00	70,00
----------------------------	--------	--------	-------	-------

<b>DISTANZE</b>	Prima	Dopo
-----------------	-------	------

Segnali di pericolo:				
Segnali di indic.:				
Semafori:				
Intersezioni:	10,62			
Gallerie:				
Altri impianti (temp.):	47,62	<input type="checkbox"/>	<input type="checkbox"/>	<input type="checkbox"/>

**COLLOCAZIONE**

<input type="checkbox"/> curva	<input type="checkbox"/> isola spartitraffico	<input type="checkbox"/> parapetto
<input type="checkbox"/> aderenza	<input type="checkbox"/> cavalcavia	<input type="checkbox"/> FS

Descrizione:	Standardo			
Rif. planimetria:	27			

Note:

Note:

N. ubicazione: **478**

N. ubicazione: **479**

N. ubicazione: **480**





Ubicazione:	Via Vittore Veneziani			
Categoria:	Cartello			
Utilizzo:	Pubblica affissione commerciale			
Orientamento:	Parallelo			
Illuminazione:	Non luminoso			
Conservazione:	Sufficiente			
	Lung.:	Alt.:	Prof.:	H marg. inf.:

<b>DIMENSIONI IMPIANTO</b>	150,00	280,00	10,00	70,00
----------------------------	--------	--------	-------	-------

<b>DISTANZE</b>	Prima	Dopo
-----------------	-------	------

Segnali di pericolo:				
Segnali di indic.:				
Semafori:				
Intersezioni:	4,04			
Gallerie:				
Altri impianti (temp.):	33,15	<input type="checkbox"/>	<input type="checkbox"/>	<input type="checkbox"/>

**COLLOCAZIONE**

<input type="checkbox"/> curva	<input type="checkbox"/> isola spartitraffico	<input type="checkbox"/> parapetto
<input type="checkbox"/> aderenza	<input type="checkbox"/> cavalcavia	<input type="checkbox"/> FS

Descrizione:	StANDARD			
Rif. planimetria:	27			

Note:

Ubicazione:	Via Vittore Veneziani			
Categoria:	Cartello			
Utilizzo:	Pubblica affissione commerciale			
Orientamento:	Parallelo			
Illuminazione:	Non luminoso			
Conservazione:	Sufficiente			
	Lung.:	Alt.:	Prof.:	H marg. inf.:

<b>DIMENSIONI IMPIANTO</b>	150,00	280,00	10,00	70,00
----------------------------	--------	--------	-------	-------

<b>DISTANZE</b>	Prima	Dopo
-----------------	-------	------

Segnali di pericolo:				
Segnali di indic.:				
Semafori:				
Intersezioni:	12,90			
Gallerie:				
Altri impianti (temp.):	8,90	<input type="checkbox"/>	<input type="checkbox"/>	<input type="checkbox"/>

**COLLOCAZIONE**

<input type="checkbox"/> curva	<input type="checkbox"/> isola spartitraffico	<input type="checkbox"/> parapetto
<input type="checkbox"/> aderenza	<input type="checkbox"/> cavalcavia	<input type="checkbox"/> FS

Descrizione:	StANDARD			
Rif. planimetria:	27			

Note:

Ubicazione:	Via Vittore Veneziani			
Categoria:	Cartello			
Utilizzo:	Pubblica affissione commerciale			
Orientamento:	Parallelo			
Illuminazione:	Non luminoso			
Conservazione:	Sufficiente			
	Lung.:	Alt.:	Prof.:	H marg. inf.:

<b>DIMENSIONI IMPIANTO</b>	150,00	280,00	10,00	70,00
----------------------------	--------	--------	-------	-------

<b>DISTANZE</b>	Prima	Dopo
-----------------	-------	------

Segnali di pericolo:				
Segnali di indic.:				
Semafori:				
Intersezioni:	29,98			
Gallerie:				
Altri impianti (temp.):	33,15	<input type="checkbox"/>	<input type="checkbox"/>	<input type="checkbox"/>

**COLLOCAZIONE**

<input type="checkbox"/> curva	<input type="checkbox"/> isola spartitraffico	<input type="checkbox"/> parapetto
<input type="checkbox"/> aderenza	<input type="checkbox"/> cavalcavia	<input type="checkbox"/> FS

Descrizione:	StANDARD			
Rif. planimetria:	27			

Note:

Note:

Note:

Note:

Note:

Note:

Note:

Note:

Note:

N. ubicazione:	481			
N. elementi:	1			
Tipo strada:	E			
Zona PGI:	A3			
Marg. carreggiata:	2,50			
Edifici/Recinzioni:				
	Lungh.:	Alt.:	Spazi:	Totale mq

<b>DIMENSIONI SPAZIO</b>	140,00	200,00	2	5,60
--------------------------	--------	--------	---	------



N. ubicazione:	482			
N. elementi:	1			
Tipo strada:	E			
Zona PGI:	A3			
Marg. carreggiata:	3,00			
Edifici/Recinzioni:				
	Lungh.:	Alt.:	Spazi:	Totale mq

<b>DIMENSIONI SPAZIO</b>	140,00	200,00	2	5,60
--------------------------	--------	--------	---	------



N. ubicazione:	483			
N. elementi:	1			
Tipo strada:	E			
Zona PGI:	A3			
Marg. carreggiata:	3,00			
Edifici/Recinzioni:				
	Lungh.:	Alt.:	Spazi:	Totale mq

<b>DIMENSIONI SPAZIO</b>	140,00	200,00	2	5,60
--------------------------	--------	--------	---	------



Note:

Note:

Note:

Note:

Note:

Note:

Note:

Ubicazione:	Via Vittore Veneziani		
Categoria:	Cartello		
Utilizzo:	Pubblica affissione commerciale		
Orientamento:	Parallelo		
Illuminazione:	Non luminoso		
Conservazione:	Sufficiente		
Lung.:	Alt.:	Prof.:	H marg. inf.:

<b>DIMENSIONI IMPIANTO</b>	150,00	280,00	10,00	70,00
----------------------------	--------	--------	-------	-------

<b>DISTANZE</b>	Prima	Dopo
-----------------	-------	------

Segnali di pericolo:			
Segnali di indic.:			
Semafori:			
Intersezioni:	26,81		
Gallerie:			
Altri impianti (temp.):	8,95	<input type="checkbox"/>	<input type="checkbox"/>

**COLLOCAZIONE**

<input type="checkbox"/> curva	<input type="checkbox"/> isola spartitraffico	<input type="checkbox"/> parapetto
<input type="checkbox"/> aderenza	<input type="checkbox"/> cavalcavia	<input type="checkbox"/> FS

Descrizione:	Standardo
Rif. planimetria:	27

Note:

Ubicazione:	Via Vittore Veneziani		
Categoria:	Cartello		
Utilizzo:	Pubblica affissione commerciale		
Orientamento:	Parallelo		
Illuminazione:	Non luminoso		
Conservazione:	Sufficiente		
Lung.:	Alt.:	Prof.:	H marg. inf.:

<b>DIMENSIONI IMPIANTO</b>	150,00	280,00	10,00	70,00
----------------------------	--------	--------	-------	-------

<b>DISTANZE</b>	Prima	Dopo
-----------------	-------	------

Segnali di pericolo:			
Segnali di indic.:			
Semafori:			
Intersezioni:	9,28		
Gallerie:			
Altri impianti (temp.):	11,54	<input type="checkbox"/>	<input type="checkbox"/>

**COLLOCAZIONE**

<input type="checkbox"/> curva	<input type="checkbox"/> isola spartitraffico	<input type="checkbox"/> parapetto
<input type="checkbox"/> aderenza	<input type="checkbox"/> cavalcavia	<input type="checkbox"/> FS

Descrizione:	Standardo
Rif. planimetria:	27

Note:

Ubicazione:	Via Vittore Veneziani		
Categoria:	Cartello		
Utilizzo:	Pubblica affissione commerciale		
Orientamento:	Parallelo		
Illuminazione:	Non luminoso		
Conservazione:	Sufficiente		
Lung.:	Alt.:	Prof.:	H marg. inf.:

<b>DIMENSIONI IMPIANTO</b>	150,00	280,00	10,00	70,00
----------------------------	--------	--------	-------	-------

<b>DISTANZE</b>	Prima	Dopo
-----------------	-------	------

Segnali di pericolo:			
Segnali di indic.:			
Semafori:			
Intersezioni:	15,53		
Gallerie:			
Altri impianti (temp.):	2,66	<input type="checkbox"/>	<input type="checkbox"/>

**COLLOCAZIONE**

<input type="checkbox"/> curva	<input type="checkbox"/> isola spartitraffico	<input type="checkbox"/> parapetto
<input type="checkbox"/> aderenza	<input type="checkbox"/> cavalcavia	<input type="checkbox"/> FS

Descrizione:	Standardo
Rif. planimetria:	27

Note:

Note:

N. ubicazione:	484
N. elementi:	1
Tipo strada:	E
Zona PGI:	A3
Marg. carreggiata:	3,00
Edifici/Recinzioni:	

<b>DIMENSIONI SPAZIO</b>	Lungh.:	Alt.:	Spazi:	Totale mq
	140,00	200,00	2	5,60



Ubicazione:	Via Vittore Veneziani		
Categoria:	Cartello		
Utilizzo:	Pubblica affissione commerciale		
Orientamento:	Parallelo		
Illuminazione:	Non luminoso		
Conservazione:	Sufficiente		
Lung.:	Alt.:	Prof.:	H marg. inf.:

<b>DIMENSIONI IMPIANTO</b>	150,00	280,00	10,00	70,00
----------------------------	--------	--------	-------	-------

<b>DISTANZE</b>	Prima	Dopo
-----------------	-------	------

Segnali di pericolo:			
Segnali di indic.:			
Semafori:			
Intersezioni:	9,28		
Gallerie:			
Altri impianti (temp.):	11,54	<input type="checkbox"/>	<input type="checkbox"/>

**COLLOCAZIONE**

<input type="checkbox"/> curva	<input type="checkbox"/> isola spartitraffico	<input type="checkbox"/> parapetto
<input type="checkbox"/> aderenza	<input type="checkbox"/> cavalcavia	<input type="checkbox"/> FS

Descrizione:	Standardo
Rif. planimetria:	27

Note:

Ubicazione:	Via Vittore Veneziani		
Categoria:	Cartello		
Utilizzo:	Pubblica affissione commerciale		
Orientamento:	Parallelo		
Illuminazione:	Non luminoso		
Conservazione:	Sufficiente		
Lung.:	Alt.:	Prof.:	H marg. inf.:

<b>DIMENSIONI IMPIANTO</b>	150,00	280,00	10,00	70,00
----------------------------	--------	--------	-------	-------

<b>DISTANZE</b>	Prima	Dopo
-----------------	-------	------

Segnali di pericolo:			
Segnali di indic.:			
Semafori:			
Intersezioni:	15,53		
Gallerie:			
Altri impianti (temp.):	2,66	<input type="checkbox"/>	<input type="checkbox"/>

**COLLOCAZIONE**

<input type="checkbox"/> curva	<input type="checkbox"/> isola spartitraffico	<input type="checkbox"/> parapetto
<input type="checkbox"/> aderenza	<input type="checkbox"/> cavalcavia	<input type="checkbox"/> FS

Descrizione:	Standardo
Rif. planimetria:	27

Note:

Note:

N. ubicazione:	485
N. elementi:	1
Tipo strada:	E
Zona PGI:	A3
Marg. carreggiata:	2,90
Edifici/Recinzioni:	

<b>DIMENSIONI SPAZIO</b>	Lungh.:	Alt.:	Spazi:	Totale mq
	140,00	200,00	2	5,60



Ubicazione:	Via Vittore Veneziani		
Categoria:	Cartello		
Utilizzo:	Pubblica affissione commerciale		
Orientamento:	Parallelo		
Illuminazione:	Non luminoso		
Conservazione:	Sufficiente		
Lung.:	Alt.:	Prof.:	H marg. inf.:

<b>DIMENSIONI IMPIANTO</b>	150,00	280,00	10,00	70,00
----------------------------	--------	--------	-------	-------

<b>DISTANZE</b>	Prima	Dopo
-----------------	-------	------

Segnali di pericolo:			
Segnali di indic.:			
Semafori:			
Intersezioni:	15,53		
Gallerie:			
Altri impianti (temp.):	2,66	<input type="checkbox"/>	<input type="checkbox"/>

**COLLOCAZIONE**

<input type="checkbox"/> curva	<input type="checkbox"/> isola spartitraffico	<input type="checkbox"/> parapetto
<input type="checkbox"/> aderenza	<input type="checkbox"/> cavalcavia	<input type="checkbox"/> FS

Descrizione:	Standardo
Rif. planimetria:	27

Note:

Note:

N. ubicazione:	486
N. elementi:	1
Tipo strada:	E
Zona PGI:	A3
Marg. carreggiata:	3,00
Edifici/Recinzioni:	

<b>DIMENSIONI SPAZIO</b>	Lungh.:	Alt.:	Spazi:	Totale mq
	140,00	200,00	2	5,60





Ubicazione:	Via Vittore Veneziani
Categoria:	Cartello
Utilizzo:	Pubblica affissione commerciale
Orientamento:	Parallelo
Illuminazione:	Non luminoso
Conservazione:	Sufficiente

Lung.:	Alt.:	Prof.:	H marg. inf.:
150,00	280,00	10,00	70,00

<b>DIMENSIONI IMPIANTO</b>	150,00	280,00	10,00	70,00
<b>DISTANZE</b>	Prima	Dopo		

Segnali di pericolo:		
Segnali di indic.:		
Semafori:		
Intersezioni:	13,40	
Gallerie:		
Altri impianti (temp.):	2,81 <input type="checkbox"/>	<input type="checkbox"/>

<b>COLLOCAZIONE</b>			
<input type="checkbox"/> curva	<input type="checkbox"/> isola spartitraffico	<input type="checkbox"/> parapetto	
<input type="checkbox"/> aderenza	<input type="checkbox"/> cavalcavia	<input type="checkbox"/> FS	

Descrizione:	Standardo
Rif. planimetria:	27

Note:

Ubicazione:	Via Vittore Veneziani
Categoria:	Cartello
Utilizzo:	Pubblica affissione commerciale
Orientamento:	Parallelo
Illuminazione:	Non luminoso
Conservazione:	Sufficiente

Lung.:	Alt.:	Prof.:	H marg. inf.:
150,00	280,00	10,00	70,00

<b>DIMENSIONI IMPIANTO</b>	150,00	280,00	10,00	70,00
<b>DISTANZE</b>	Prima	Dopo		

Segnali di pericolo:		
Segnali di indic.:		
Semafori:		
Intersezioni:	32,77	
Gallerie:		
Altri impianti (temp.):	17,22 <input type="checkbox"/>	<input type="checkbox"/>

<b>COLLOCAZIONE</b>			
<input type="checkbox"/> curva	<input type="checkbox"/> isola spartitraffico	<input type="checkbox"/> parapetto	
<input type="checkbox"/> aderenza	<input type="checkbox"/> cavalcavia	<input type="checkbox"/> FS	

Descrizione:	Standardo
Rif. planimetria:	27

Note:

Ubicazione:	Via Vittore Veneziani
Categoria:	Cartello
Utilizzo:	Pubblica affissione commerciale
Orientamento:	Parallelo
Illuminazione:	Non luminoso
Conservazione:	Sufficiente

Lung.:	Alt.:	Prof.:	H marg. inf.:
150,00	280,00	10,00	70,00

<b>DIMENSIONI IMPIANTO</b>	150,00	280,00	10,00	70,00
<b>DISTANZE</b>	Prima	Dopo		

Segnali di pericolo:		
Segnali di indic.:		
Semafori:		
Intersezioni:	43,12	
Gallerie:		
Altri impianti (temp.):	<input type="checkbox"/>	<input type="checkbox"/>

<b>COLLOCAZIONE</b>			
<input type="checkbox"/> curva	<input type="checkbox"/> isola spartitraffico	<input type="checkbox"/> parapetto	
<input type="checkbox"/> aderenza	<input type="checkbox"/> cavalcavia	<input type="checkbox"/> FS	

Descrizione:	Standardo
Rif. planimetria:	27

Note:

N. ubicazione: **487**

N. elementi:	1
Tipo strada:	E
Zona PGI:	A3
Marg. carreggiata:	3,10
Edifici/Recinzioni:	

Lungh.:	Alt.:	Spazi:	Totale mq
140,00	200,00	2	5,60

<b>DIMENSIONI SPAZIO</b>	140,00	200,00	2	5,60
--------------------------	--------	--------	---	------



N. ubicazione: **488**

N. elementi:	1
Tipo strada:	E
Zona PGI:	A3
Marg. carreggiata:	3,00
Edifici/Recinzioni:	

Lungh.:	Alt.:	Spazi:	Totale mq
140,00	200,00	2	5,60

<b>DIMENSIONI SPAZIO</b>	140,00	200,00	2	5,60
--------------------------	--------	--------	---	------



N. ubicazione: **489**

N. elementi:	1
Tipo strada:	E
Zona PGI:	A3
Marg. carreggiata:	2,90
Edifici/Recinzioni:	

Lungh.:	Alt.:	Spazi:	Totale mq
140,00	200,00	2	5,60

<b>DIMENSIONI SPAZIO</b>	140,00	200,00	2	5,60
--------------------------	--------	--------	---	------



Ubicazione:	Via Vittore Veneziani
Categoria:	Cartello
Utilizzo:	Pubblica affissione commerciale
Orientamento:	Parallelo
Illuminazione:	Non luminoso
Conservazione:	Sufficiente

N. ubicazione: **490**

N. elementi:	1
Tipo strada:	E
Zona PGI:	A3
Marg. carreggiata:	3,20
Edifici/Recinzioni:	

<b>DIMENSIONI IMPIANTO</b>	Lung.:	Alt.:	Prof.:	H marg. inf.:
	150,00	280,00	10,00	70,00

<b>DIMENSIONI SPAZIO</b>	Lungh.:	Alt.:	Spazi:	Totale mq
	140,00	200,00	2	5,60

<b>DISTANZE</b>	Prima	Dopo
-----------------	-------	------



Segnali di pericolo:	
Segnali di indic.:	
Semafori:	
Intersezioni:	29,36
Gallerie:	
Altri impianti (temp.):	29,36 <input type="checkbox"/>

**COLLOCAZIONE**

<input type="checkbox"/> curva	<input type="checkbox"/> isola spartitraffico	<input type="checkbox"/> parapetto
<input type="checkbox"/> aderenza	<input type="checkbox"/> cavalcavia	<input type="checkbox"/> FS

Descrizione:	Standardo
Rif. planimetria:	23

Note:

Ubicazione:	Via Vittore Veneziani
Categoria:	Cartello
Utilizzo:	Pubblica affissione commerciale
Orientamento:	Parallelo
Illuminazione:	Non luminoso
Conservazione:	Sufficiente

N. ubicazione: **491**

N. elementi:	1
Tipo strada:	E
Zona PGI:	A3
Marg. carreggiata:	3,00
Edifici/Recinzioni:	

<b>DIMENSIONI IMPIANTO</b>	Lung.:	Alt.:	Prof.:	H marg. inf.:
	150,00	280,00	10,00	70,00

<b>DIMENSIONI SPAZIO</b>	Lungh.:	Alt.:	Spazi:	Totale mq
	140,00	200,00	2	5,60

<b>DISTANZE</b>	Prima	Dopo
-----------------	-------	------



Segnali di pericolo:	
Segnali di indic.:	
Semafori:	
Intersezioni:	21,85
Gallerie:	
Altri impianti (temp.):	3,99 <input type="checkbox"/>

**COLLOCAZIONE**

<input type="checkbox"/> curva	<input type="checkbox"/> isola spartitraffico	<input type="checkbox"/> parapetto
<input type="checkbox"/> aderenza	<input type="checkbox"/> cavalcavia	<input type="checkbox"/> FS

Descrizione:	Standardo
Rif. planimetria:	23

Note:

Ubicazione:	Via Vittore Veneziani
Categoria:	Cartello
Utilizzo:	Pubblica affissione commerciale
Orientamento:	Parallelo
Illuminazione:	Non luminoso
Conservazione:	Sufficiente

N. ubicazione: **492**

N. elementi:	1
Tipo strada:	E
Zona PGI:	A3
Marg. carreggiata:	2,80
Edifici/Recinzioni:	

<b>DIMENSIONI IMPIANTO</b>	Lung.:	Alt.:	Prof.:	H marg. inf.:
	150,00	280,00	10,00	70,00

<b>DIMENSIONI SPAZIO</b>	Lungh.:	Alt.:	Spazi:	Totale mq
	140,00	200,00	2	5,60

<b>DISTANZE</b>	Prima	Dopo
-----------------	-------	------



Segnali di pericolo:	
Segnali di indic.:	
Semafori:	
Intersezioni:	6,15
Gallerie:	
Altri impianti (temp.):	4,41 <input type="checkbox"/>

**COLLOCAZIONE**

<input type="checkbox"/> curva	<input type="checkbox"/> isola spartitraffico	<input type="checkbox"/> parapetto
<input type="checkbox"/> aderenza	<input type="checkbox"/> cavalcavia	<input type="checkbox"/> FS

Descrizione:	Standardo
Rif. planimetria:	23

Note:



Ubicazione:	Via Vittore Veneziani			
Categoria:	Cartello			
Utilizzo:	Pubblica affissione commerciale			
Orientamento:	Parallelo			
Illuminazione:	Non luminoso			
Conservazione:	Sufficiente			
	Lung.:	Alt.:	Prof.:	H marg. inf.:

<b>DIMENSIONI IMPIANTO</b>	150,00	280,00	10,00	70,00
----------------------------	--------	--------	-------	-------

<b>DISTANZE</b>	Prima	Dopo
-----------------	-------	------

Segnali di pericolo:				
Segnali di indic.:				
Semafori:				
Intersezioni:	24,69			
Gallerie:				
Altri impianti (temp.):	26,89	<input type="checkbox"/>	<input type="checkbox"/>	<input type="checkbox"/>

**COLLOCAZIONE**

<input type="checkbox"/> curva	<input type="checkbox"/> isola spartitraffico	<input type="checkbox"/> parapetto
<input type="checkbox"/> aderenza	<input type="checkbox"/> cavalcavia	<input type="checkbox"/> FS

Descrizione:	Standardo			
Rif. planimetria:	23			

Note:

Ubicazione:	Via Vittore Veneziani			
Categoria:	Cartello			
Utilizzo:	Pubblica affissione commerciale			
Orientamento:	Parallelo			
Illuminazione:	Non luminoso			
Conservazione:	Sufficiente			
	Lung.:	Alt.:	Prof.:	H marg. inf.:

<b>DIMENSIONI IMPIANTO</b>	150,00	280,00	10,00	70,00
----------------------------	--------	--------	-------	-------

<b>DISTANZE</b>	Prima	Dopo
-----------------	-------	------

Segnali di pericolo:				
Segnali di indic.:				
Semafori:				
Intersezioni:	32,23			
Gallerie:				
Altri impianti (temp.):	2,53	<input type="checkbox"/>	<input type="checkbox"/>	<input type="checkbox"/>

**COLLOCAZIONE**

<input type="checkbox"/> curva	<input type="checkbox"/> isola spartitraffico	<input type="checkbox"/> parapetto
<input type="checkbox"/> aderenza	<input type="checkbox"/> cavalcavia	<input type="checkbox"/> FS

Descrizione:	Standardo			
Rif. planimetria:	23			

Note:

Ubicazione:	Via Vittore Veneziani			
Categoria:	Cartello			
Utilizzo:	Pubblica affissione commerciale			
Orientamento:	Parallelo			
Illuminazione:	Non luminoso			
Conservazione:	Sufficiente			
	Lung.:	Alt.:	Prof.:	H marg. inf.:

<b>DIMENSIONI IMPIANTO</b>	150,00	280,00	10,00	70,00
----------------------------	--------	--------	-------	-------

<b>DISTANZE</b>	Prima	Dopo
-----------------	-------	------

Segnali di pericolo:				
Segnali di indic.:				
Semafori:				
Intersezioni:	12,84			
Gallerie:				
Altri impianti (temp.):	15,64	<input type="checkbox"/>	<input type="checkbox"/>	<input type="checkbox"/>

**COLLOCAZIONE**

<input type="checkbox"/> curva	<input type="checkbox"/> isola spartitraffico	<input type="checkbox"/> parapetto
<input type="checkbox"/> aderenza	<input type="checkbox"/> cavalcavia	<input type="checkbox"/> FS

Descrizione:	Standardo			
Rif. planimetria:	23			

Note:

N. ubicazione:	493			
N. elementi:	1			
Tipo strada:	E			
Zona PGI:	A3			
Marg. carreggiata:	2,50			
Edifici/Recinzioni:				
	Lungh.:	Alt.:	Spazi:	Totale mq

<b>DIMENSIONI SPAZIO</b>	140,00	200,00	2	5,60
--------------------------	--------	--------	---	------



N. ubicazione:	494			
N. elementi:	1			
Tipo strada:	E			
Zona PGI:	A3			
Marg. carreggiata:	3,20			
Edifici/Recinzioni:				
	Lungh.:	Alt.:	Spazi:	Totale mq

<b>DIMENSIONI SPAZIO</b>	140,00	200,00	2	5,60
--------------------------	--------	--------	---	------



N. ubicazione:	495			
N. elementi:	1			
Tipo strada:	E			
Zona PGI:	A3			
Marg. carreggiata:	2,80			
Edifici/Recinzioni:				
	Lungh.:	Alt.:	Spazi:	Totale mq

<b>DIMENSIONI SPAZIO</b>	140,00	200,00	2	5,60
--------------------------	--------	--------	---	------



Ubicazione:	Via Vittore Veneziani			
Categoria:	Cartello			
Utilizzo:	Pubblica affissione commerciale			
Orientamento:	Parallelo			
Illuminazione:	Non luminoso			
Conservazione:	Sufficiente			
	Lung.:	Alt.:	Prof.:	H marg. inf.:

<b>DIMENSIONI IMPIANTO</b>	150,00	280,00	10,00	70,00
----------------------------	--------	--------	-------	-------

<b>DISTANZE</b>	Prima	Dopo
-----------------	-------	------

Segnali di pericolo:				
Segnali di indic.:				
Semafori:				
Intersezioni:	15,42			
Gallerie:				
Altri impianti (temp.):	24,75	<input type="checkbox"/>	<input type="checkbox"/>	<input type="checkbox"/>

<b>COLLOCAZIONE</b>				
<input type="checkbox"/> curva	<input type="checkbox"/> isola spartitraffico	<input type="checkbox"/> parapetto		
<input type="checkbox"/> aderenza	<input type="checkbox"/> cavalcavia	<input type="checkbox"/> FS		

Descrizione:	Standardo			
Rif. planimetria:	23			

Note:

Ubicazione:	Via Aldo Ferraresi			
Categoria:	Cartello			
Utilizzo:	Pubblica affissione commerciale			
Orientamento:	Parallelo			
Illuminazione:	Non luminoso			
Conservazione:	Sufficiente			
	Lung.:	Alt.:	Prof.:	H marg. inf.:

<b>DIMENSIONI IMPIANTO</b>	150,00	280,00	10,00	70,00
----------------------------	--------	--------	-------	-------

<b>DISTANZE</b>	Prima	Dopo
-----------------	-------	------

Segnali di pericolo:				
Segnali di indic.:				
Semafori:				
Intersezioni:	16,13			
Gallerie:				
Altri impianti (temp.):	10,35	<input type="checkbox"/>	<input type="checkbox"/>	<input type="checkbox"/>

<b>COLLOCAZIONE</b>				
<input type="checkbox"/> curva	<input type="checkbox"/> isola spartitraffico	<input type="checkbox"/> parapetto		
<input type="checkbox"/> aderenza	<input type="checkbox"/> cavalcavia	<input type="checkbox"/> FS		

Descrizione:	Standardo			
Rif. planimetria:	23			

Note:

Ubicazione:	Via Aldo Ferraresi			
Categoria:	Cartello			
Utilizzo:	Pubblica affissione commerciale			
Orientamento:	Parallelo			
Illuminazione:	Non luminoso			
Conservazione:	Sufficiente			
	Lung.:	Alt.:	Prof.:	H marg. inf.:

<b>DIMENSIONI IMPIANTO</b>	150,00	280,00	10,00	70,00
----------------------------	--------	--------	-------	-------

<b>DISTANZE</b>	Prima	Dopo
-----------------	-------	------

Segnali di pericolo:				
Segnali di indic.:				
Semafori:				
Intersezioni:	22,75			
Gallerie:				
Altri impianti (temp.):	19,70	<input type="checkbox"/>	<input type="checkbox"/>	<input type="checkbox"/>

<b>COLLOCAZIONE</b>				
<input type="checkbox"/> curva	<input type="checkbox"/> isola spartitraffico	<input type="checkbox"/> parapetto		
<input type="checkbox"/> aderenza	<input type="checkbox"/> cavalcavia	<input type="checkbox"/> FS		

Descrizione:	Standardo			
Rif. planimetria:	23			

Note:

N. ubicazione:	496			
N. elementi:	1			
Tipo strada:	E			
Zona PGI:	A3			
Marg. carreggiata:	2,80			
Edifici/Recinzioni:				
	Lungh.:	Alt.:	Spazi:	Totale mq

<b>DIMENSIONI SPAZIO</b>	140,00	200,00	2	5,60
--------------------------	--------	--------	---	------




N. ubicazione:	497			
N. elementi:	1			
Tipo strada:	E			
Zona PGI:	A3			
Marg. carreggiata:	0,80			
Edifici/Recinzioni:				
	Lungh.:	Alt.:	Spazi:	Totale mq

<b>DIMENSIONI SPAZIO</b>	140,00	200,00	2	5,60
--------------------------	--------	--------	---	------



N. ubicazione:	498			
N. elementi:	1			
Tipo strada:	E			
Zona PGI:	A3			
Marg. carreggiata:	1,20			
Edifici/Recinzioni:				
	Lungh.:	Alt.:	Spazi:	Totale mq

<b>DIMENSIONI SPAZIO</b>	140,00	200,00	2	5,60
--------------------------	--------	--------	---	------





Ubicazione:	Via Vittore Veneziani		
Categoria:	Cartello		
Utilizzo:	Pubblica affissione commerciale		
Orientamento:	Parallelo		
Illuminazione:	Non luminoso		
Conservazione:	Sufficiente		
Lung.:	Alt.:	Prof.:	H marg. inf.:

<b>DIMENSIONI IMPIANTO</b>	150,00	280,00	10,00	70,00
----------------------------	--------	--------	-------	-------

<b>DISTANZE</b>	Prima	Dopo
-----------------	-------	------

Segnali di pericolo:			
Segnali di indic.:			
Semafori:			
Intersezioni:	18,27		
Gallerie:			
Altri impianti (temp.):	7,83	<input type="checkbox"/>	<input type="checkbox"/>

**COLLOCAZIONE**

<input type="checkbox"/> curva	<input type="checkbox"/> isola spartitraffico	<input type="checkbox"/> parapetto
<input type="checkbox"/> aderenza	<input type="checkbox"/> cavalcavia	<input type="checkbox"/> FS

Descrizione:	Standardo
Rif. planimetria:	23

Note:

Ubicazione:	Via Vittore Veneziani		
Categoria:	Cartello		
Utilizzo:	Pubblica affissione commerciale		
Orientamento:	Parallelo		
Illuminazione:	Non luminoso		
Conservazione:	Sufficiente		
Lung.:	Alt.:	Prof.:	H marg. inf.:

<b>DIMENSIONI IMPIANTO</b>	150,00	280,00	10,00	70,00
----------------------------	--------	--------	-------	-------

<b>DISTANZE</b>	Prima	Dopo
-----------------	-------	------

Segnali di pericolo:			
Segnali di indic.:			
Semafori:			
Intersezioni:	14,91		
Gallerie:			
Altri impianti (temp.):	12,02	<input type="checkbox"/>	<input type="checkbox"/>

**COLLOCAZIONE**

<input type="checkbox"/> curva	<input type="checkbox"/> isola spartitraffico	<input type="checkbox"/> parapetto
<input type="checkbox"/> aderenza	<input type="checkbox"/> cavalcavia	<input type="checkbox"/> FS

Descrizione:	Standardo
Rif. planimetria:	23

Note:

Ubicazione:	Via Vittore Veneziani		
Categoria:	Cartello		
Utilizzo:	Pubblica affissione commerciale		
Orientamento:	Parallelo		
Illuminazione:	Non luminoso		
Conservazione:	Sufficiente		
Lung.:	Alt.:	Prof.:	H marg. inf.:

<b>DIMENSIONI IMPIANTO</b>	150,00	280,00	10,00	70,00
----------------------------	--------	--------	-------	-------

<b>DISTANZE</b>	Prima	Dopo
-----------------	-------	------

Segnali di pericolo:			
Segnali di indic.:			
Semafori:			
Intersezioni:	24,61		
Gallerie:			
Altri impianti (temp.):	26,50	<input type="checkbox"/>	<input type="checkbox"/>

**COLLOCAZIONE**

<input type="checkbox"/> curva	<input type="checkbox"/> isola spartitraffico	<input type="checkbox"/> parapetto
<input type="checkbox"/> aderenza	<input type="checkbox"/> cavalcavia	<input type="checkbox"/> FS

Descrizione:	Standardo
Rif. planimetria:	23

Note:

Note:

Note:

Note:

Note:

Note:

Note:

Note:

Note:

N. ubicazione:	499
N. elementi:	1
Tipo strada:	E
Zona PGI:	A3
Marg. carreggiata:	2,20
Edifici/Recinzioni:	

Lungh.:	Alt.:	Spazi:	Totale mq
140,00	200,00	2	5,60



N. ubicazione:	500
N. elementi:	1
Tipo strada:	E
Zona PGI:	A3
Marg. carreggiata:	1,20
Edifici/Recinzioni:	

Lungh.:	Alt.:	Spazi:	Totale mq
140,00	200,00	2	5,60



N. ubicazione:	501
N. elementi:	1
Tipo strada:	E
Zona PGI:	A3
Marg. carreggiata:	2,00
Edifici/Recinzioni:	

Lungh.:	Alt.:	Spazi:	Totale mq
140,00	200,00	2	5,60



Note:

Note:

Note:

Note:

Note:

Note:

Note:

Note:

Ubicazione:	Via Vittore Veneziani			
Categoria:	Cartello			
Utilizzo:	Pubblica affissione commerciale			
Orientamento:	Parallelo			
Illuminazione:	Non luminoso			
Conservazione:	Sufficiente			
	Lung.:	Alt.:	Prof.:	H marg. inf.:

<b>DIMENSIONI IMPIANTO</b>	150,00	280,00	10,00	70,00
----------------------------	--------	--------	-------	-------

<b>DISTANZE</b>	Prima	Dopo
-----------------	-------	------

Segnali di pericolo:				
Segnali di indic.:				
Semafori:				
Intersezioni:	17,01			
Gallerie:				
Altri impianti (temp.):	12,55	<input type="checkbox"/>	<input type="checkbox"/>	<input type="checkbox"/>

<b>COLLOCAZIONE</b>				
<input type="checkbox"/> curva	<input type="checkbox"/> isola spartitraffico	<input type="checkbox"/> parapetto		
<input type="checkbox"/> aderenza	<input type="checkbox"/> cavalcavia	<input type="checkbox"/> FS		

Descrizione:	StANDARD			
Rif. planimetria:	23			

Note:

Ubicazione:	Via Vittore Veneziani			
Categoria:	Cartello			
Utilizzo:	Pubblica affissione commerciale			
Orientamento:	Parallelo			
Illuminazione:	Non luminoso			
Conservazione:	Sufficiente			
	Lung.:	Alt.:	Prof.:	H marg. inf.:

<b>DIMENSIONI IMPIANTO</b>	150,00	280,00	10,00	70,00
----------------------------	--------	--------	-------	-------

<b>DISTANZE</b>	Prima	Dopo
-----------------	-------	------

Segnali di pericolo:				
Segnali di indic.:				
Semafori:				
Intersezioni:	19,91			
Gallerie:				
Altri impianti (temp.):	32,20	<input type="checkbox"/>	<input type="checkbox"/>	<input type="checkbox"/>

<b>COLLOCAZIONE</b>				
<input type="checkbox"/> curva	<input type="checkbox"/> isola spartitraffico	<input type="checkbox"/> parapetto		
<input type="checkbox"/> aderenza	<input type="checkbox"/> cavalcavia	<input type="checkbox"/> FS		

Descrizione:	StANDARD			
Rif. planimetria:	23			

Note:

Ubicazione:	Via Vittore Veneziani			
Categoria:	Cartello			
Utilizzo:	Pubblica affissione commerciale			
Orientamento:	Parallelo			
Illuminazione:	Non luminoso			
Conservazione:	Sufficiente			
	Lung.:	Alt.:	Prof.:	H marg. inf.:

<b>DIMENSIONI IMPIANTO</b>	150,00	280,00	10,00	70,00
----------------------------	--------	--------	-------	-------

<b>DISTANZE</b>	Prima	Dopo
-----------------	-------	------

Segnali di pericolo:				
Segnali di indic.:				
Semafori:				
Intersezioni:	16,17			
Gallerie:				
Altri impianti (temp.):	16,17	<input type="checkbox"/>	<input type="checkbox"/>	<input type="checkbox"/>


<b>COLLOCAZIONE</b>				
<input type="checkbox"/> curva	<input type="checkbox"/> isola spartitraffico	<input type="checkbox"/> parapetto		
<input type="checkbox"/> aderenza	<input type="checkbox"/> cavalcavia	<input type="checkbox"/> FS		

Descrizione:	StANDARD			
Rif. planimetria:	23			

Note:

N. ubicazione:	502			
N. elementi:	1			
Tipo strada:	E			
Zona PGI:	A3			
Marg. carreggiata:	1,20			
Edifici/Recinzioni:				
	Lungh.:	Alt.:	Spazi:	Totale mq

<b>DIMENSIONI SPAZIO</b>	140,00	200,00	2	5,60
--------------------------	--------	--------	---	------



N. ubicazione:	503			
N. elementi:	1			
Tipo strada:	E			
Zona PGI:	A3			
Marg. carreggiata:	3,00			
Edifici/Recinzioni:				
	Lungh.:	Alt.:	Spazi:	Totale mq

<b>DIMENSIONI SPAZIO</b>	140,00	200,00	2	5,60
--------------------------	--------	--------	---	------



N. ubicazione:	504			
N. elementi:	1			
Tipo strada:	E			
Zona PGI:	A3			
Marg. carreggiata:	3,00			
Edifici/Recinzioni:				
	Lungh.:	Alt.:	Spazi:	Totale mq

<b>DIMENSIONI SPAZIO</b>	140,00	200,00	2	5,60
--------------------------	--------	--------	---	------





Ubicazione:	Via Vittore Veneziani		
Categoria:	Cartello		
Utilizzo:	Pubblica affissione commerciale		
Orientamento:	Parallelo		
Illuminazione:	Non luminoso		
Conservazione:	Sufficiente		
Lung.:	Alt.:	Prof.:	H marg. inf.:

<b>DIMENSIONI IMPIANTO</b>	150,00	280,00	10,00	70,00
----------------------------	--------	--------	-------	-------

<b>DISTANZE</b>	Prima	Dopo
-----------------	-------	------

Segnali di pericolo:			
Segnali di indic.:			
Semafori:			
Intersezioni:	13,52		
Gallerie:			
Altri impianti (temp.):	13,10	<input type="checkbox"/>	<input type="checkbox"/>

<b>COLLOCAZIONE</b>			
<input type="checkbox"/> curva	<input type="checkbox"/> isola spartitraffico	<input type="checkbox"/> parapetto	
<input type="checkbox"/> aderenza	<input type="checkbox"/> cavalcavia	<input type="checkbox"/> FS	

Descrizione:	StANDARD
Rif. planimetria:	23

Note:

Ubicazione:	Via Vittore Veneziani		
Categoria:	Cartello		
Utilizzo:	Pubblica affissione commerciale		
Orientamento:	Parallelo		
Illuminazione:	Non luminoso		
Conservazione:	Sufficiente		
Lung.:	Alt.:	Prof.:	H marg. inf.:

<b>DIMENSIONI IMPIANTO</b>	150,00	280,00	10,00	70,00
----------------------------	--------	--------	-------	-------

<b>DISTANZE</b>	Prima	Dopo
-----------------	-------	------

Segnali di pericolo:			
Segnali di indic.:			
Semafori:			
Intersezioni:	15,91		
Gallerie:			
Altri impianti (temp.):	28,33	<input type="checkbox"/>	<input type="checkbox"/>

<b>COLLOCAZIONE</b>			
<input type="checkbox"/> curva	<input type="checkbox"/> isola spartitraffico	<input type="checkbox"/> parapetto	
<input type="checkbox"/> aderenza	<input type="checkbox"/> cavalcavia	<input type="checkbox"/> FS	

Descrizione:	StANDARD
Rif. planimetria:	23

Note:

Ubicazione:	Via Vittore Veneziani		
Categoria:	Cartello		
Utilizzo:	Pubblica affissione commerciale		
Orientamento:	Parallelo		
Illuminazione:	Non luminoso		
Conservazione:	Sufficiente		
Lung.:	Alt.:	Prof.:	H marg. inf.:

<b>DIMENSIONI IMPIANTO</b>	150,00	280,00	10,00	70,00
----------------------------	--------	--------	-------	-------

<b>DISTANZE</b>	Prima	Dopo
-----------------	-------	------

Segnali di pericolo:			
Segnali di indic.:			
Semafori:			
Intersezioni:	15,28		
Gallerie:			
Altri impianti (temp.):	10,18	<input type="checkbox"/>	<input type="checkbox"/>

<b>COLLOCAZIONE</b>			
<input type="checkbox"/> curva	<input type="checkbox"/> isola spartitraffico	<input type="checkbox"/> parapetto	
<input type="checkbox"/> aderenza	<input type="checkbox"/> cavalcavia	<input type="checkbox"/> FS	

Descrizione:	StANDARD
Rif. planimetria:	23

Note:

N. ubicazione:	505
N. elementi:	1
Tipo strada:	E
Zona PGI:	A3
Marg. carreggiata:	3,00
Edifici/Recinzioni:	

Lungh.:	Alt.:	Spazi:	Totale mq
140,00	200,00	2	5,60



N. ubicazione:	506
N. elementi:	1
Tipo strada:	E
Zona PGI:	A3
Marg. carreggiata:	2,20
Edifici/Recinzioni:	

Lungh.:	Alt.:	Spazi:	Totale mq
140,00	200,00	2	5,60



N. ubicazione:	507
N. elementi:	1
Tipo strada:	E
Zona PGI:	A3
Marg. carreggiata:	3,00
Edifici/Recinzioni:	

Lungh.:	Alt.:	Spazi:	Totale mq
140,00	200,00	2	5,60



Ubicazione:	Via Vittore Veneziani
Categoria:	Cartello
Utilizzo:	Pubblica affissione commerciale
Orientamento:	Parallelo
Illuminazione:	Non luminoso
Conservazione:	Sufficiente

Lung.:	Alt.:	Prof.:	H marg. inf.:
150,00	280,00	10,00	70,00

<b>DIMENSIONI IMPIANTO</b>	150,00	280,00	10,00	70,00
----------------------------	--------	--------	-------	-------

<b>DISTANZE</b>	Prima	Dopo
-----------------	-------	------

Segnali di pericolo:

Segnali di indic.:

Semafori:

Intersezioni: 22,13

Gallerie:

Altri impianti (temp.): 9,57

**COLLOCAZIONE**

- curva  isola spartitraffico  parapetto  
 aderenza  cavalcavia  FS

Descrizione: Standardo

Rif. planimetria: 23

Note:

Ubicazione:	Via Vittore Veneziani
Categoria:	Cartello
Utilizzo:	Pubblica affissione commerciale
Orientamento:	Parallelo
Illuminazione:	Non luminoso
Conservazione:	Sufficiente

Lung.:	Alt.:	Prof.:	H marg. inf.:
150,00	280,00	10,00	70,00

<b>DIMENSIONI IMPIANTO</b>	150,00	280,00	10,00	70,00
----------------------------	--------	--------	-------	-------

<b>DISTANZE</b>	Prima	Dopo
-----------------	-------	------

Segnali di pericolo:

Segnali di indic.:

Semafori:

Intersezioni: 28,61

Gallerie:

Altri impianti (temp.): 10,70

**COLLOCAZIONE**

- curva  isola spartitraffico  parapetto  
 aderenza  cavalcavia  FS

Descrizione: Standardo

Rif. planimetria: 23

Note:

Ubicazione:	Via Vittore Veneziani
Categoria:	Cartello
Utilizzo:	Pubblica affissione commerciale
Orientamento:	Parallelo
Illuminazione:	Non luminoso
Conservazione:	Sufficiente

Lung.:	Alt.:	Prof.:	H marg. inf.:
150,00	280,00	10,00	70,00

<b>DIMENSIONI IMPIANTO</b>	150,00	280,00	10,00	70,00
----------------------------	--------	--------	-------	-------

<b>DISTANZE</b>	Prima	Dopo
-----------------	-------	------

Segnali di pericolo:

Segnali di indic.:

Semafori:

Intersezioni: 43,20

Gallerie:

Altri impianti (temp.): 43,20

**COLLOCAZIONE**

- curva  isola spartitraffico  parapetto  
 aderenza  cavalcavia  FS

Descrizione: Standardo

Rif. planimetria: 23

Note:

Note:

Note:

Note:

Note:

Note:

Note:

Note:

Note:

N. elementi:	1
Tipo strada:	E
Zona PGI:	A3
Marg. carreggiata:	3,00
Edifici/Recinzioni:	

N. ubicazione: **508**

Lungh.:	Alt.:	Spazi:	Totale mq
140,00	200,00	2	5,60

<b>DIMENSIONI SPAZIO</b>	140,00	200,00	2	5,60
--------------------------	--------	--------	---	------



Ubicazione:	Via Vittore Veneziani
Categoria:	Cartello
Utilizzo:	Pubblica affissione commerciale
Orientamento:	Parallelo
Illuminazione:	Non luminoso
Conservazione:	Sufficiente

Lung.:	Alt.:	Prof.:	H marg. inf.:
150,00	280,00	10,00	70,00

<b>DIMENSIONI IMPIANTO</b>	150,00	280,00	10,00	70,00
----------------------------	--------	--------	-------	-------

<b>DISTANZE</b>	Prima	Dopo
-----------------	-------	------

Segnali di pericolo:

Segnali di indic.:

Semafori:

Intersezioni: 28,61

Gallerie:

Altri impianti (temp.): 10,70

**COLLOCAZIONE**

- curva  isola spartitraffico  parapetto  
 aderenza  cavalcavia  FS

Descrizione: Standardo

Rif. planimetria: 23

Note:

Ubicazione:	Via Vittore Veneziani
Categoria:	Cartello
Utilizzo:	Pubblica affissione commerciale
Orientamento:	Parallelo
Illuminazione:	Non luminoso
Conservazione:	Sufficiente

Lung.:	Alt.:	Prof.:	H marg. inf.:
150,00	280,00	10,00	70,00

<b>DIMENSIONI IMPIANTO</b>	150,00	280,00	10,00	70,00
----------------------------	--------	--------	-------	-------

<b>DISTANZE</b>	Prima	Dopo
-----------------	-------	------

Segnali di pericolo:

Segnali di indic.:

Semafori:

Intersezioni: 43,20

Gallerie:

Altri impianti (temp.): 43,20

**COLLOCAZIONE**

- curva  isola spartitraffico  parapetto  
 aderenza  cavalcavia  FS

Descrizione: Standardo

Rif. planimetria: 23

Note:

Note:

Note:

Note:

Note:

Note:

Note:

Note:

Note:

N. ubicazione: **509**

Lungh.:	Alt.:	Spazi:	Totale mq
140,00	200,00	2	5,60

<b>DIMENSIONI SPAZIO</b>	140,00	200,00	2	5,60
--------------------------	--------	--------	---	------



Ubicazione:	Via Vittore Veneziani
Categoria:	Cartello
Utilizzo:	Pubblica affissione commerciale
Orientamento:	Parallelo
Illuminazione:	Non luminoso
Conservazione:	Sufficiente

Lung.:	Alt.:	Prof.:	H marg. inf.:
150,00	280,00	10,00	70,00

<b>DIMENSIONI IMPIANTO</b>	150,00	280,00	10,00	70,00
----------------------------	--------	--------	-------	-------

<b>DISTANZE</b>	Prima	Dopo
-----------------	-------	------

Segnali di pericolo:

Segnali di indic.:

Semafori:

Intersezioni: 28,61

Gallerie:

Altri impianti (temp.): 10,70

**COLLOCAZIONE**

- curva  isola spartitraffico  parapetto  
 aderenza  cavalcavia  FS

Descrizione: Standardo

Rif. planimetria: 23

Note:

Ubicazione:	Via Vittore Veneziani
Categoria:	Cartello
Utilizzo:	Pubblica affissione commerciale
Orientamento:	Parallelo
Illuminazione:	Non luminoso
Conservazione:	Sufficiente

Lung.:	Alt.:	Prof.:	H marg. inf.:
150,00	280,00	10,00	70,00

<b>DIMENSIONI IMPIANTO</b>	150,00	280,00	10,00	70,00
----------------------------	--------	--------	-------	-------

<b>DISTANZE</b>	Prima	Dopo
-----------------	-------	------

Segnali di pericolo:

Segnali di indic.:

Semafori:

Intersezioni: 43,20

Gallerie:

Altri impianti (temp.): 43,20

**COLLOCAZIONE**

- curva  isola spartitraffico  parapetto  
 aderenza  cavalcavia  FS

Descrizione: Standardo

Rif. planimetria: 23

Note:

Note:

Note:

Note:

Note:

Note:

Note:


Note:

Note:

N. ubicazione: **510**

Lungh.:	Alt.:	Spazi:	Totale mq
140,00	200,00	2	5,60

<b>DIMENSIONI SPAZIO</b>	140,00	200,00	2	5,60
--------------------------	--------	--------	---	------



Ubicazione:	Via Vittore Veneziani
Categoria:	Cartello
Utilizzo:	Pubblica affissione commerciale
Orientamento:	Parallelo
Illuminazione:	Non luminoso
Conservazione:	Sufficiente

Lung.:	Alt.:	Prof.:	H marg. inf.:
150,00	280,00	10,00	70,00

<b>DIMENSIONI IMPIANTO</b>	150,00	280,00	10,00	70,00
----------------------------	--------	--------	-------	-------

<b>DISTANZE</b>	Prima	Dopo
-----------------	-------	------

Segnali di pericolo:

Segnali di indic.:

Semafori:

Intersezioni: 28,61

Gallerie:

Altri impianti (temp.): 10,70

**COLLOCAZIONE**

- curva  isola spartitraffico  parapetto  
 aderenza  cavalcavia  FS

Descrizione: Standardo

Rif. planimetria: 23

Note:

Ubicazione:	Via Vittore Veneziani
Categoria:	Cartello
Utilizzo:	Pubblica affissione commerciale
Orientamento:	Parallelo
Illuminazione:	Non luminoso
Conservazione:	Sufficiente

Lung.:	Alt.:	Prof.:	H marg. inf.:
150,00	280,00	10,00	70,00

<b>DIMENSIONI IMPIANTO</b>	150,00	280,00	10,00	70,00
----------------------------	--------	--------	-------	-------

<b>DISTANZE</b>	Prima	Dopo
-----------------	-------	------

Segnali di pericolo:

Segnali di indic.:

Semafori:

Intersezioni: 43,20

Gallerie:

Altri impianti (temp.): 43,20

**COLLOCAZIONE**

- curva  isola spartitraffico  parapetto  
 aderenza  cavalcavia  FS

Descrizione: Standardo

Rif. planimetria: 23

Note:

Note:

Note:

Note:

Note:

Note:

Note:

Note:

Note:



Ubicazione:	Via Vittore Veneziani			
Categoria:	Cartello			
Utilizzo:	Pubblica affissione commerciale			
Orientamento:	Parallelo			
Illuminazione:	Non luminoso			
Conservazione:	Sufficiente			
	Lung.:	Alt.:	Prof.:	H marg. inf.:

<b>DIMENSIONI IMPIANTO</b>	150,00	280,00	10,00	70,00
----------------------------	--------	--------	-------	-------

<b>DISTANZE</b>	Prima	Dopo
-----------------	-------	------

Segnali di pericolo:				
Segnali di indic.:				
Semafori:				
Intersezioni:	43,68			
Gallerie:				
Altri impianti (temp.):	11,50	<input type="checkbox"/>	<input type="checkbox"/>	<input type="checkbox"/>

**COLLOCAZIONE**

<input type="checkbox"/> curva	<input type="checkbox"/> isola spartitraffico	<input type="checkbox"/> parapetto
<input type="checkbox"/> aderenza	<input type="checkbox"/> cavalcavia	<input type="checkbox"/> FS

Descrizione:	Standardo			
Rif. planimetria:	23			

Note:

Ubicazione:	Via Vittore Veneziani			
Categoria:	Cartello			
Utilizzo:	Pubblica affissione commerciale			
Orientamento:	Parallelo			
Illuminazione:	Non luminoso			
Conservazione:	Sufficiente			
	Lung.:	Alt.:	Prof.:	H marg. inf.:

<b>DIMENSIONI IMPIANTO</b>	150,00	280,00	10,00	70,00
----------------------------	--------	--------	-------	-------

<b>DISTANZE</b>	Prima	Dopo
-----------------	-------	------

Segnali di pericolo:				
Segnali di indic.:				
Semafori:				
Intersezioni:	26,59			
Gallerie:				
Altri impianti (temp.):	23,90	<input type="checkbox"/>	<input type="checkbox"/>	<input type="checkbox"/>

**COLLOCAZIONE**

<input type="checkbox"/> curva	<input type="checkbox"/> isola spartitraffico	<input type="checkbox"/> parapetto
<input type="checkbox"/> aderenza	<input type="checkbox"/> cavalcavia	<input type="checkbox"/> FS

Descrizione:	Standardo			
Rif. planimetria:	23			

Note:

Ubicazione:	Via Vittore Veneziani			
Categoria:	Cartello			
Utilizzo:	Pubblica affissione commerciale			
Orientamento:	Parallelo			
Illuminazione:	Non luminoso			
Conservazione:	Sufficiente			
	Lung.:	Alt.:	Prof.:	H marg. inf.:

<b>DIMENSIONI IMPIANTO</b>	150,00	280,00	10,00	70,00
----------------------------	--------	--------	-------	-------

<b>DISTANZE</b>	Prima	Dopo
-----------------	-------	------

Segnali di pericolo:				
Segnali di indic.:				
Semafori:				
Intersezioni:	22,78			
Gallerie:				
Altri impianti (temp.):	22,78	<input type="checkbox"/>	<input type="checkbox"/>	<input type="checkbox"/>

**COLLOCAZIONE**

<input type="checkbox"/> curva	<input type="checkbox"/> isola spartitraffico	<input type="checkbox"/> parapetto
<input type="checkbox"/> aderenza	<input type="checkbox"/> cavalcavia	<input type="checkbox"/> FS

Descrizione:	Standardo			
Rif. planimetria:	23			

Note:

Note:

N. elementi:	1			
Tipo strada:	E			
Zona PGI:	A3			
Marg. carreggiata:	3,00			
Edifici/Recinzioni:				
	Lungh.:	Alt.:	Spazi:	Totale mq

<b>DIMENSIONI SPAZIO</b>	140,00	200,00	2	5,60
--------------------------	--------	--------	---	------



Ubicazione:	Via Vittore Veneziani			
Categoria:	Cartello			
Utilizzo:	Pubblica affissione commerciale			
Orientamento:	Parallelo			
Illuminazione:	Non luminoso			
Conservazione:	Sufficiente			
	Lung.:	Alt.:	Prof.:	H marg. inf.:

<b>DIMENSIONI IMPIANTO</b>	150,00	280,00	10,00	70,00
----------------------------	--------	--------	-------	-------

<b>DISTANZE</b>	Prima	Dopo
-----------------	-------	------

Segnali di pericolo:				
Segnali di indic.:				
Semafori:				
Intersezioni:	26,59			
Gallerie:				
Altri impianti (temp.):	23,90	<input type="checkbox"/>	<input type="checkbox"/>	<input type="checkbox"/>

**COLLOCAZIONE**

<input type="checkbox"/> curva	<input type="checkbox"/> isola spartitraffico	<input type="checkbox"/> parapetto
<input type="checkbox"/> aderenza	<input type="checkbox"/> cavalcavia	<input type="checkbox"/> FS

Descrizione:	Standardo			
Rif. planimetria:	23			

Note:

Ubicazione:	Via Vittore Veneziani			
Categoria:	Cartello			
Utilizzo:	Pubblica affissione commerciale			
Orientamento:	Parallelo			
Illuminazione:	Non luminoso			
Conservazione:	Sufficiente			
	Lung.:	Alt.:	Prof.:	H marg. inf.:

<b>DIMENSIONI IMPIANTO</b>	150,00	280,00	10,00	70,00
----------------------------	--------	--------	-------	-------

<b>DISTANZE</b>	Prima	Dopo
-----------------	-------	------

Segnali di pericolo:				
Segnali di indic.:				
Semafori:				
Intersezioni:	22,78			
Gallerie:				
Altri impianti (temp.):	22,78	<input type="checkbox"/>	<input type="checkbox"/>	<input type="checkbox"/>

**COLLOCAZIONE**

<input type="checkbox"/> curva	<input type="checkbox"/> isola spartitraffico	<input type="checkbox"/> parapetto
<input type="checkbox"/> aderenza	<input type="checkbox"/> cavalcavia	<input type="checkbox"/> FS

Descrizione:	Standardo			
Rif. planimetria:	23			

Note:

Note:

N. ubicazione: **511**

N. ubicazione: **512**

N. ubicazione: **513**

Ubicazione: Via Vittore Veneziani  
 Categoria: Cartello  
 Utilizzo: Pubblica affissione commerciale  
 Orientamento: Parallelo  
 Illuminazione: Non luminoso  
 Conservazione: Sufficiente

Lung.: 150,00 Alt.: 280,00 Prof.: 10,00 H marg. inf.: 70,00

**DIMENSIONI IMPIANTO**

**DISTANZE** Prima Dopo

Segnali di pericolo:  
 Segnali di indic.:  
 Semafori:  
 Intersezioni: 8,49  
 Gallerie:  
 Altri impianti (temp.): 8,49

**COLLOCAZIONE**

curva  isola spartitraffico  parapetto  
 aderenza  cavalcavia  FS

Descrizione: Standardo  
 Rif. planimetria: 23

Note:

Ubicazione: Via Vittore Veneziani  
 Categoria: Cartello  
 Utilizzo: Pubblica affissione commerciale  
 Orientamento: Parallelo  
 Illuminazione: Non luminoso  
 Conservazione: Sufficiente

Lung.: 150,00 Alt.: 280,00 Prof.: 10,00 H marg. inf.: 70,00

**DIMENSIONI IMPIANTO**

**DISTANZE** Prima Dopo

Segnali di pericolo:  
 Segnali di indic.:  
 Semafori:  
 Intersezioni: 30,92  
 Gallerie:  
 Altri impianti (temp.): 15,34

**COLLOCAZIONE**

curva  isola spartitraffico  parapetto  
 aderenza  cavalcavia  FS

Descrizione: Standardo  
 Rif. planimetria: 23

Note:

Ubicazione: Via Vittore Veneziani  
 Categoria: Cartello  
 Utilizzo: Pubblica affissione commerciale  
 Orientamento: Parallelo  
 Illuminazione: Non luminoso  
 Conservazione: Sufficiente

Lung.: 150,00 Alt.: 280,00 Prof.: 10,00 H marg. inf.: 70,00

**DIMENSIONI IMPIANTO**

**DISTANZE** Prima Dopo

Segnali di pericolo:  
 Segnali di indic.:  
 Semafori:  
 Intersezioni: 23,25  
 Gallerie:  
 Altri impianti (temp.): 23,20

**COLLOCAZIONE**

curva  isola spartitraffico  parapetto  
 aderenza  cavalcavia  FS

Descrizione: Standardo  
 Rif. planimetria: 23

Note:

N. ubicazione: **514**

N. elementi: 1  
 Tipo strada: E  
 Zona PGI: A3  
 Marg. carreggiata: 2,80  
 Edifici/Recinzioni:

Lungh.: 140,00 Alt.: 200,00 Spazi: 2 Totale mq 5,60

**DIMENSIONI SPAZIO**




N. ubicazione: **515**

N. elementi: 1  
 Tipo strada: E  
 Zona PGI: A3  
 Marg. carreggiata: 3,00  
 Edifici/Recinzioni:

Lungh.: 140,00 Alt.: 200,00 Spazi: 2 Totale mq 5,60

**DIMENSIONI SPAZIO**



N. ubicazione: **516**

N. elementi: 1  
 Tipo strada: E  
 Zona PGI: A3  
 Marg. carreggiata: 2,80  
 Edifici/Recinzioni:

Lungh.: 140,00 Alt.: 200,00 Spazi: 2 Totale mq 5,60

**DIMENSIONI SPAZIO**





Ubicazione:	Via Vittore Veneziani		
Categoria:	Cartello		
Utilizzo:	Pubblica affissione commerciale		
Orientamento:	Parallelo		
Illuminazione:	Non luminoso		
Conservazione:	Sufficiente		
Lung.:	Alt.:	Prof.:	H marg. inf.:

<b>DIMENSIONI IMPIANTO</b>	150,00	280,00	10,00	70,00
----------------------------	--------	--------	-------	-------

<b>DISTANZE</b>	Prima	Dopo
-----------------	-------	------

Segnali di pericolo:			
Segnali di indic.:			
Semafori:			
Intersezioni:	17,15		
Gallerie:			
Altri impianti (temp.):	15,34	<input type="checkbox"/>	<input type="checkbox"/>

**COLLOCAZIONE**

<input type="checkbox"/> curva	<input type="checkbox"/> isola spartitraffico	<input type="checkbox"/> parapetto
<input type="checkbox"/> aderenza	<input type="checkbox"/> cavalcavia	<input type="checkbox"/> FS

Descrizione:	Standardo
Rif. planimetria:	23

Note:

Ubicazione:	Via Andrej Sacharov		
Categoria:	Cartello		
Utilizzo:	Pubblica affissione commerciale		
Orientamento:	Parallelo		
Illuminazione:	Non luminoso		
Conservazione:	Sufficiente		
Lung.:	Alt.:	Prof.:	H marg. inf.:

<b>DIMENSIONI IMPIANTO</b>	210,00	220,00	10,00	70,00
----------------------------	--------	--------	-------	-------

<b>DISTANZE</b>	Prima	Dopo
-----------------	-------	------

Segnali di pericolo:			
Segnali di indic.:			
Semafori:			
Intersezioni:	21,66		
Gallerie:			
Altri impianti (temp.):	20,90	<input type="checkbox"/>	<input type="checkbox"/>

**COLLOCAZIONE**

<input type="checkbox"/> curva	<input type="checkbox"/> isola spartitraffico	<input type="checkbox"/> parapetto
<input type="checkbox"/> aderenza	<input type="checkbox"/> cavalcavia	<input type="checkbox"/> FS

Descrizione:	Standardo
Rif. planimetria:	24

Note:

Ubicazione:	Via Andrej Sacharov		
Categoria:	Cartello		
Utilizzo:	Pubblica affissione commerciale		
Orientamento:	Parallelo		
Illuminazione:	Non luminoso		
Conservazione:	Sufficiente		
Lung.:	Alt.:	Prof.:	H marg. inf.:

<b>DIMENSIONI IMPIANTO</b>	210,00	220,00	10,00	70,00
----------------------------	--------	--------	-------	-------

<b>DISTANZE</b>	Prima	Dopo
-----------------	-------	------

Segnali di pericolo:			
Segnali di indic.:			
Semafori:			
Intersezioni:	11,05		
Gallerie:			
Altri impianti (temp.):	11,05	<input type="checkbox"/>	<input type="checkbox"/>

**COLLOCAZIONE**

<input type="checkbox"/> curva	<input type="checkbox"/> isola spartitraffico	<input type="checkbox"/> parapetto
<input type="checkbox"/> aderenza	<input type="checkbox"/> cavalcavia	<input type="checkbox"/> FS

Descrizione:	Standardo
Rif. planimetria:	24

Note:

Note:

Note:

Note:

Note:

Note:

Note:

Note:

Note:

Note:

Note:

Note:

Note:

Note:

Note:

Note:

Note:

Note:

Note:

Note:

Note:

Note:

Note:

Note:

Note:

Note:

Note:

Note:

Note:

Note:

Note:

Note:

Note:

Note:

Note:

Note:

Note:

Note:

Note:

Note:

Note:

Note:

Note:

Note:

Note:

Note:

Note:

Note:

Note:

Note:

Note:

Note:

Note:

Note:

Note:

Note:

Note:

Note:

Note:

Note:

Note:

Note:

Note:

Note:

Note:

Note:

Note:

Note:

Note:

Note:

Note:

Note:

Note:

Note:

Note:

Note:

Note:

Note:

Note:

Note:

Note:

Note:

Note:

Note:

Note:

Note:

Note:

Note:

Note:

Note:

Note:

Note:

Note:

Note:

Note:

Note:

Note:

Note:

Note:

Note:

Note:

Note:

Note:

Note:

Note:

Note:

Note:

Note:

Note:

Note:

Note:

Note:

Note:

Note:

Note:

Note:

Note:

Note:

Note:

Note:

Note:

Note:

Note:

Note:

Note:

Note:

Note:

Note:

Note:

Note:

Note:

Note:

Note:

Note:

Note:

Note:

Note:

Note:

Note:

Note:

Note:

Note:

Note:

Note:

Note:

Note:

Note:

Note:

Note:

Note:

Note:

Note:

Note:

Note:

Note:

Note:

Note:

Note:

Note:

Note:

Note:

Note:

Note:

Note:

Note:

Note:

Note:

Note:

Note:

Note:

Note:

Note:

Note:

Note:

Note:

Note:

Note:

Note:

Note:

Note:

Note:

Note:

Note:

Note:

Note:

Note:

Note:

Note:

Note:

Note:

Note:

Note:

Note:

Note:

Note:

Note:

Note:

Note:

Note:

Note:

Note:

Note:

Note:

Note:

Note:

Note:

Note:

Note:

Note:

Note:

Note:

Note:

Note:

Note:

Note:

Note:

Note:

Note:

Note:

Note:

Note:

Note:

Note:

Note:

Note:

Note:

Note:

Note:

Note:

Note:

Note:

Note:

Note:

Note:

Note:

Note:

Note:

Note:

Note:

Note:

Note:

Note:

Note:

Note:

Note:

Note:

Note:

Note:

Note:

Note:

Note:

Note:

Note:

Note:

Note:

Note:

Note:

Note:

Note:

Note:

Note:





Ubicazione:	Via Stefano Trenti
Categoria:	Cartello
Utilizzo:	Pubblica affissione commerciale
Orientamento:	Parallelo
Illuminazione:	Non luminoso
Conservazione:	Sufficiente
	Lung.:    Alt. :    Prof.:    H marg. inf.:

<b>DIMENSIONI IMPIANTO</b>	210,00	220,00	10,00	70,00
----------------------------	--------	--------	-------	-------

<b>DISTANZE</b>	Prima	Dopo
-----------------	-------	------

Segnali di pericolo:	
Segnali di indic.:	
Semafori:	
Intersezioni:	14,57
Gallerie:	
Altri impianti (temp.):	27,34 <input type="checkbox"/> <input type="checkbox"/>

<b>COLLOCAZIONE</b>		
<input type="checkbox"/> curva	<input type="checkbox"/> isola spartitraffico	<input type="checkbox"/> parapetto
<input type="checkbox"/> aderenza	<input type="checkbox"/> cavalcavia	<input type="checkbox"/> FS

Descrizione:	StANDARD
Rif. planimetria:	15

Note:

Ubicazione:	Via Stefano Trenti
Categoria:	Cartello
Utilizzo:	Pubblica affissione commerciale
Orientamento:	Parallelo
Illuminazione:	Non luminoso
Conservazione:	Sufficiente
	Lung.:    Alt. :    Prof.:    H marg. inf.:

<b>DIMENSIONI IMPIANTO</b>	210,00	220,00	10,00	70,00
----------------------------	--------	--------	-------	-------

<b>DISTANZE</b>	Prima	Dopo
-----------------	-------	------

Segnali di pericolo:	
Segnali di indic.:	
Semafori:	
Intersezioni:	11,47
Gallerie:	
Altri impianti (temp.):	27,34 <input type="checkbox"/> <input type="checkbox"/>

<b>COLLOCAZIONE</b>		
<input type="checkbox"/> curva	<input type="checkbox"/> isola spartitraffico	<input type="checkbox"/> parapetto
<input type="checkbox"/> aderenza	<input type="checkbox"/> cavalcavia	<input type="checkbox"/> FS

Descrizione:	StANDARD
Rif. planimetria:	15

Note:

Ubicazione:	Via Stefano Trenti
Categoria:	Cartello
Utilizzo:	Pubblica affissione commerciale
Orientamento:	Parallelo
Illuminazione:	Non luminoso
Conservazione:	Sufficiente
	Lung.:    Alt. :    Prof.:    H marg. inf.:

<b>DIMENSIONI IMPIANTO</b>	210,00	220,00	10,00	70,00
----------------------------	--------	--------	-------	-------

<b>DISTANZE</b>	Prima	Dopo
-----------------	-------	------

Segnali di pericolo:	
Segnali di indic.:	
Semafori:	
Intersezioni:	18,49
Gallerie:	
Altri impianti (temp.):	31,65 <input type="checkbox"/> <input type="checkbox"/>

<b>COLLOCAZIONE</b>		
<input type="checkbox"/> curva	<input type="checkbox"/> isola spartitraffico	<input type="checkbox"/> parapetto
<input type="checkbox"/> aderenza	<input type="checkbox"/> cavalcavia	<input type="checkbox"/> FS

Descrizione:	StANDARD
Rif. planimetria:	15

Note:

N. ubicazione:	<b>523</b>
N. elementi:	1
Tipo strada:	E
Zona PGI:	A3
Marg. carreggiata:	3,17
Edifici/Recinzioni:	

	Lungh.:	Alt.:	Spazi:	Totale mq
<b>DIMENSIONI SPAZIO</b>	200,00	140,00	2	5,60



N. ubicazione:	<b>524</b>
N. elementi:	1
Tipo strada:	E
Zona PGI:	A3
Marg. carreggiata:	1,00
Edifici/Recinzioni:	

	Lungh.:	Alt.:	Spazi:	Totale mq
<b>DIMENSIONI SPAZIO</b>	200,00	140,00	2	5,60



N. ubicazione:	<b>525</b>
N. elementi:	1
Tipo strada:	E
Zona PGI:	A3
Marg. carreggiata:	4,08
Edifici/Recinzioni:	

	Lungh.:	Alt.:	Spazi:	Totale mq
<b>DIMENSIONI SPAZIO</b>	200,00	140,00	2	5,60



Ubicazione:	Via Stefano Trenti
Categoria:	Cartello
Utilizzo:	Pubblica affissione commerciale
Orientamento:	Parallelo
Illuminazione:	Non luminoso
Conservazione:	Sufficiente
	Lung.: Alt.: Prof.: H marg. inf.:

<b>DIMENSIONI IMPIANTO</b>	210,00	220,00	10,00	70,00
----------------------------	--------	--------	-------	-------

<b>DISTANZE</b>	Prima	Dopo
-----------------	-------	------

Segnali di pericolo:		
Segnali di indic.:		
Semafori:		
Intersezioni:	10,03	
Gallerie:		
Altri impianti (temp.):	39,03 <input type="checkbox"/>	<input type="checkbox"/>

**COLLOCAZIONE**

<input type="checkbox"/> curva	<input type="checkbox"/> isola spartitraffico	<input type="checkbox"/> parapetto
<input type="checkbox"/> aderenza	<input type="checkbox"/> cavalcavia	<input type="checkbox"/> FS

Descrizione:	Standardo
Rif. planimetria:	15

Note:

Ubicazione:	Via Stefano Trenti
Categoria:	Cartello
Utilizzo:	Pubblica affissione commerciale
Orientamento:	Parallelo
Illuminazione:	Non luminoso
Conservazione:	Sufficiente
	Lung.: Alt.: Prof.: H marg. inf.:

<b>DIMENSIONI IMPIANTO</b>	210,00	220,00	10,00	70,00
----------------------------	--------	--------	-------	-------

<b>DISTANZE</b>	Prima	Dopo
-----------------	-------	------

Segnali di pericolo:		
Segnali di indic.:		
Semafori:		
Intersezioni:	17,58	
Gallerie:		
Altri impianti (temp.):	17,58 <input type="checkbox"/>	<input type="checkbox"/>

**COLLOCAZIONE**

<input type="checkbox"/> curva	<input type="checkbox"/> isola spartitraffico	<input type="checkbox"/> parapetto
<input type="checkbox"/> aderenza	<input type="checkbox"/> cavalcavia	<input type="checkbox"/> FS

Descrizione:	Standardo
Rif. planimetria:	15

Note:

Ubicazione:	Via Fossato di Mortara
Categoria:	Impianto di pubblicità o propaganda
Utilizzo:	Pubblica affissione commerciale
Orientamento:	Parallelo
Illuminazione:	Non luminoso
Conservazione:	Insufficiente
	Lung.: Alt.: Prof.: H marg. inf.:

<b>DIMENSIONI IMPIANTO</b>	310,00	140,00	10,00	
----------------------------	--------	--------	-------	--

<b>DISTANZE</b>	Prima	Dopo
-----------------	-------	------

Segnali di pericolo:		
Segnali di indic.:		
Semafori:		
Intersezioni:	8,01	
Gallerie:		
Altri impianti (temp.):	<input type="checkbox"/>	<input type="checkbox"/>

**COLLOCAZIONE**

<input type="checkbox"/> curva	<input type="checkbox"/> isola spartitraffico	<input type="checkbox"/> parapetto
<input type="checkbox"/> aderenza	<input type="checkbox"/> cavalcavia	<input type="checkbox"/> FS

Descrizione:	Tabella
Rif. planimetria:	17

Note:

N. ubicazione: **526**

N. elementi:	1
Tipo strada:	E
Zona PGI:	A3
Marg. carreggiata:	1,00
Edifici/Recinzioni:	

	Lungh.:	Alt.:	Spazi:	Totale mq
<b>DIMENSIONI SPAZIO</b>	200,00	140,00	2	5,60



N. ubicazione: **527**

N. elementi:	1
Tipo strada:	E
Zona PGI:	A3
Marg. carreggiata:	0,90
Edifici/Recinzioni:	

	Lungh.:	Alt.:	Spazi:	Totale mq
<b>DIMENSIONI SPAZIO</b>	200,00	140,00	2	5,60



N. ubicazione: **528**

N. elementi:	1
Tipo strada:	E
Zona PGI:	A1
Marg. carreggiata:	
Edifici/Recinzioni:	

	Lungh.:	Alt.:	Spazi:	Totale mq
<b>DIMENSIONI SPAZIO</b>	300,00	140,00	1	4,20





Ubicazione: Via Fossato di Mortara  
 Categoria: Impianto di pubblicità o propaganda  
 Utilizzo: Pubblica affissione commerciale  
 Orientamento: Parallelo  
 Illuminazione: Non luminoso  
 Conservazione: Insufficiente

Lung.: 310,00 Alt.: 140,00 Prof.: 10,00 H marg. inf.:

**DIMENSIONI IMPIANTO**

**DISTANZE** Prima Dopo

Segnali di pericolo:  
 Segnali di indic.:  
 Semafori:  
 Intersezioni: 10,65  
 Gallerie:  
 Altri impianti (temp.):

**COLLOCAZIONE**

curva  isola spartitraffico  parapetto  
 aderenza  cavalcavia  FS

Descrizione: Tabella  
 Rif. planimetria: 17

Note:

Ubicazione: Viale quattro Novembre  
 Categoria: Cartello  
 Utilizzo: Pubblica affissione commerciale  
 Orientamento: Parallelo  
 Illuminazione: Non luminoso  
 Conservazione: Sufficiente

Lung.: 210,00 Alt.: 280,00 Prof.: 10,00 H marg. inf.: 70,00

**DIMENSIONI IMPIANTO**

**DISTANZE** Prima Dopo

Segnali di pericolo:  
 Segnali di indic.:  
 Semafori:  
 Intersezioni:  
 Gallerie:  
 Altri impianti (temp.): 15,50

**COLLOCAZIONE**

curva  isola spartitraffico  parapetto  
 aderenza  cavalcavia  FS

Descrizione: Stendardo  
 Rif. planimetria: 16

Note:

Ubicazione: Viale Alfonso primo d'Este  
 Categoria: Cartello  
 Utilizzo: Pubblica affissione commerciale  
 Orientamento: Parallelo  
 Illuminazione: Non luminoso  
 Conservazione: Sufficiente

Lung.: 150,00 Alt.: 280,00 Prof.: 10,00 H marg. inf.: 70,00

**DIMENSIONI IMPIANTO**

**DISTANZE** Prima Dopo

Segnali di pericolo:  
 Segnali di indic.:  
 Semafori:  
 Intersezioni: 33,19  
 Gallerie:  
 Altri impianti (temp.): 29,00

**COLLOCAZIONE**

curva  isola spartitraffico  parapetto  
 aderenza  cavalcavia  FS

Descrizione: Stendardo  
 Rif. planimetria: 17

Note:

N. ubicazione: **529**

N. elementi: 1  
 Tipo strada: E  
 Zona PGI: A1  
 Marg. carreggiata:

Edifici/Recinzioni:

Lungh.: 300,00 Alt.: 140,00 Spazi: 1 Totale mq 4,20



N. ubicazione: **539**

N. elementi: 1  
 Tipo strada: E  
 Zona PGI: A2  
 Marg. carreggiata: 1,00

Edifici/Recinzioni:

Lungh.: 200,00 Alt.: 200,00 Spazi: 2 Totale mq 8,00



N. ubicazione: **540**

N. elementi: 1  
 Tipo strada: E  
 Zona PGI: A1  
 Marg. carreggiata: 1,50

Edifici/Recinzioni:

Lungh.: 140,00 Alt.: 200,00 Spazi: 2 Totale mq 5,60



Ubicazione:	Viale Alfonso primo d'Este
Categoria:	Cartello
Utilizzo:	Pubblica affissione commerciale
Orientamento:	Parallelo
Illuminazione:	Non luminoso
Conservazione:	Sufficiente
	Lung.: Alt.: Prof.: H marg. inf.:

<b>DIMENSIONI IMPIANTO</b>	150,00	280,00	10,00	70,00
----------------------------	--------	--------	-------	-------

<b>DISTANZE</b>	Prima	Dopo
-----------------	-------	------

Segnali di pericolo:	
Segnali di indic.:	
Semafori:	
Intersezioni:	40,46
Gallerie:	
Altri impianti (temp.):	29,00 <input type="checkbox"/>

**COLLOCAZIONE**

<input type="checkbox"/> curva	<input type="checkbox"/> isola spartitraffico	<input type="checkbox"/> parapetto
<input type="checkbox"/> aderenza	<input type="checkbox"/> cavalcavia	<input type="checkbox"/> FS

Descrizione:	StANDARD
Rif. planimetria:	17

Note:

Ubicazione:	Viale Alfonso primo d'Este
Categoria:	Cartello
Utilizzo:	Pubblica affissione commerciale
Orientamento:	Parallelo
Illuminazione:	Non luminoso
Conservazione:	Sufficiente
	Lung.: Alt.: Prof.: H marg. inf.:

<b>DIMENSIONI IMPIANTO</b>	150,00	280,00	10,00	70,00
----------------------------	--------	--------	-------	-------

<b>DISTANZE</b>	Prima	Dopo
-----------------	-------	------

Segnali di pericolo:	
Segnali di indic.:	
Semafori:	
Intersezioni:	33,49
Gallerie:	
Altri impianti (temp.):	36,68 <input type="checkbox"/>

**COLLOCAZIONE**

<input type="checkbox"/> curva	<input type="checkbox"/> isola spartitraffico	<input type="checkbox"/> parapetto
<input type="checkbox"/> aderenza	<input type="checkbox"/> cavalcavia	<input type="checkbox"/> FS

Descrizione:	StANDARD
Rif. planimetria:	17

Note:

Ubicazione:	Viale Alfonso primo d'Este
Categoria:	Cartello
Utilizzo:	Pubblica affissione commerciale
Orientamento:	Parallelo
Illuminazione:	Non luminoso
Conservazione:	Sufficiente
	Lung.: Alt.: Prof.: H marg. inf.:

<b>DIMENSIONI IMPIANTO</b>	150,00	280,00	10,00	70,00
----------------------------	--------	--------	-------	-------

<b>DISTANZE</b>	Prima	Dopo
-----------------	-------	------

Segnali di pericolo:	
Segnali di indic.:	
Semafori:	
Intersezioni:	21,29
Gallerie:	
Altri impianti (temp.):	28,24 <input type="checkbox"/>

**COLLOCAZIONE**

<input type="checkbox"/> curva	<input type="checkbox"/> isola spartitraffico	<input type="checkbox"/> parapetto
<input type="checkbox"/> aderenza	<input type="checkbox"/> cavalcavia	<input type="checkbox"/> FS

Descrizione:	StANDARD
Rif. planimetria:	17

Note:

N. ubicazione:	541
N. elementi:	1
Tipo strada:	E
Zona PGI:	A1
Marg. carreggiata:	1,50
Edifici/Recinzioni:	

<b>DIMENSIONI SPAZIO</b>	Lungh.: 140,00	Alt.: 200,00	Spazi: 2	Totale mq: 5,60
--------------------------	----------------	--------------	----------	-----------------




N. ubicazione:	542
N. elementi:	1
Tipo strada:	E
Zona PGI:	A1
Marg. carreggiata:	1,50
Edifici/Recinzioni:	

<b>DIMENSIONI SPAZIO</b>	Lungh.: 140,00	Alt.: 200,00	Spazi: 2	Totale mq: 5,60
--------------------------	----------------	--------------	----------	-----------------



N. ubicazione:	543
N. elementi:	1
Tipo strada:	E
Zona PGI:	A1
Marg. carreggiata:	1,60
Edifici/Recinzioni:	

<b>DIMENSIONI SPAZIO</b>	Lungh.: 140,00	Alt.: 200,00	Spazi: 2	Totale mq: 5,60
--------------------------	----------------	--------------	----------	-----------------





Ubicazione: Viale Alfonso primo d'Este  
 Categoria: Cartello  
 Utilizzo: Pubblica affissione commerciale  
 Orientamento: Parallelo  
 Illuminazione: Non luminoso  
 Conservazione: Sufficiente

Lung.: 150,00    Alt.: 280,00    Prof.: 10,00    H marg. inf.: 70,00

**DIMENSIONI IMPIANTO**

**DISTANZE**                    Prima                    Dopo

Segnali di pericolo:

Segnali di indic.:

Semafori:

Intersezioni: 26,73

Gallerie:

Altri impianti (temp.): 28,24                                       

**COLLOCAZIONE**

curva                     isola spartitraffico                     parapetto  
 aderenza                     cavalcavia                     FS

Descrizione: Standardo

Rif. planimetria: 17

Note:

N. ubicazione: **544**

N. elementi: 1  
 Tipo strada: E  
 Zona PGI: A1  
 Marg. carreggiata: 1,90  
 Edifici/Recinzioni:

Lungh.: 140,00    Alt.: 200,00    Spazi: 2    Totale mq 5,60

**DIMENSIONI SPAZIO**



Ubicazione: Viale Alfonso primo d'Este  
 Categoria: Cartello  
 Utilizzo: Pubblica affissione commerciale  
 Orientamento: Parallelo  
 Illuminazione: Non luminoso  
 Conservazione: Sufficiente

Lung.: 150,00    Alt.: 280,00    Prof.: 10,00    H marg. inf.: 70,00

**DIMENSIONI IMPIANTO**

**DISTANZE**                    Prima                    Dopo

Segnali di pericolo:

Segnali di indic.:

Semafori:

Intersezioni: 36,06

Gallerie:

Altri impianti (temp.): 33,44                                       

**COLLOCAZIONE**

curva                     isola spartitraffico                     parapetto  
 aderenza                     cavalcavia                     FS

Descrizione: Standardo

Rif. planimetria: 17

Note:

N. ubicazione: **545**

N. elementi: 1  
 Tipo strada: E  
 Zona PGI: A1  
 Marg. carreggiata: 0,90  
 Edifici/Recinzioni:

Lungh.: 140,00    Alt.: 200,00    Spazi: 2    Totale mq 5,60

**DIMENSIONI SPAZIO**



Ubicazione: Viale Alfonso primo d'Este  
 Categoria: Cartello  
 Utilizzo: Pubblica affissione commerciale  
 Orientamento: Parallelo  
 Illuminazione: Non luminoso  
 Conservazione: Sufficiente

Lung.: 150,00    Alt.: 280,00    Prof.: 10,00    H marg. inf.: 70,00

**DIMENSIONI IMPIANTO**

**DISTANZE**                    Prima                    Dopo

Segnali di pericolo:

Segnali di indic.:

Semafori:

Intersezioni: 6,81

Gallerie:

Altri impianti (temp.):                                       

**COLLOCAZIONE**

curva                     isola spartitraffico                     parapetto  
 aderenza                     cavalcavia                     FS

Descrizione: Standardo

Rif. planimetria: 17


Note:

N. ubicazione: **546**

N. elementi: 1  
 Tipo strada: E  
 Zona PGI: A1  
 Marg. carreggiata: 0,90  
 Edifici/Recinzioni:

Lungh.: 140,00    Alt.: 200,00    Spazi: 2    Totale mq 5,60

**DIMENSIONI SPAZIO**



Ubicazione:	Viale Alfonso primo d'Este			
Categoria:	Cartello			
Utilizzo:	Pubblica affissione commerciale			
Orientamento:	Parallelo			
Illuminazione:	Non luminoso			
Conservazione:	Sufficiente			
	Lung.:	Alt.:	Prof.:	H marg. inf.:

<b>DIMENSIONI IMPIANTO</b>	150,00	2.080,00	10,00	70,00
----------------------------	--------	----------	-------	-------

<b>DISTANZE</b>	Prima	Dopo
-----------------	-------	------

Segnali di pericolo:		
Segnali di indic.:		
Semafori:		
Intersezioni:	39,48	
Gallerie:		
Altri impianti (temp.):	<input type="checkbox"/>	<input type="checkbox"/>

**COLLOCAZIONE**

<input type="checkbox"/> curva	<input type="checkbox"/> isola spartitraffico	<input type="checkbox"/> parapetto
<input type="checkbox"/> aderenza	<input type="checkbox"/> cavalcavia	<input type="checkbox"/> FS

Descrizione:	StANDARD
--------------	----------

Rif. planimetria:	17
-------------------	----

Note:

Ubicazione:	Viale Alfonso primo d'Este			
Categoria:	Cartello			
Utilizzo:	Pubblica affissione commerciale			
Orientamento:	Parallelo			
Illuminazione:	Non luminoso			
Conservazione:	Sufficiente			
	Lung.:	Alt.:	Prof.:	H marg. inf.:

<b>DIMENSIONI IMPIANTO</b>	210,00	220,00	10,00	70,00
----------------------------	--------	--------	-------	-------

<b>DISTANZE</b>	Prima	Dopo
-----------------	-------	------

Segnali di pericolo:		
Segnali di indic.:		
Semafori:		
Intersezioni:	33,08	
Gallerie:		
Altri impianti (temp.):	<input type="checkbox"/>	<input type="checkbox"/>

**COLLOCAZIONE**

<input type="checkbox"/> curva	<input type="checkbox"/> isola spartitraffico	<input type="checkbox"/> parapetto
<input type="checkbox"/> aderenza	<input type="checkbox"/> cavalcavia	<input type="checkbox"/> FS

Descrizione:	StANDARD
--------------	----------

Rif. planimetria:	25
-------------------	----

Note:

Ubicazione:	Viale Alfonso primo d'Este			
Categoria:	Cartello			
Utilizzo:	Pubblica affissione commerciale			
Orientamento:	Parallelo			
Illuminazione:	Non luminoso			
Conservazione:	Sufficiente			
	Lung.:	Alt.:	Prof.:	H marg. inf.:

<b>DIMENSIONI IMPIANTO</b>	210,00	220,00	10,00	70,00
----------------------------	--------	--------	-------	-------

<b>DISTANZE</b>	Prima	Dopo
-----------------	-------	------

Segnali di pericolo:			
Segnali di indic.:			
Semafori:			
Intersezioni:	24,79		
Gallerie:			
Altri impianti (temp.):	25,97	<input type="checkbox"/>	<input type="checkbox"/>

**COLLOCAZIONE**

<input type="checkbox"/> curva	<input type="checkbox"/> isola spartitraffico	<input type="checkbox"/> parapetto
<input type="checkbox"/> aderenza	<input type="checkbox"/> cavalcavia	<input type="checkbox"/> FS

Descrizione:	StANDARD
--------------	----------

Rif. planimetria:	25
-------------------	----

Note:

N. elementi:	1
Tipo strada:	E
Zona PGI:	A1
Marg. carreggiata:	0,80
Edifici/Recinzioni:	

	Lungh.:	Alt.:	Spazi:	Totale mq
<b>DIMENSIONI SPAZIO</b>	140,00	2.000,00	2	56,00



Ubicazione:	Viale Alfonso primo d'Este			
Categoria:	Cartello			
Utilizzo:	Pubblica affissione commerciale			
Orientamento:	Parallelo			
Illuminazione:	Non luminoso			
Conservazione:	Sufficiente			
	Lung.:	Alt.:	Prof.:	H marg. inf.:

<b>DIMENSIONI IMPIANTO</b>	210,00	220,00	10,00	70,00
----------------------------	--------	--------	-------	-------

<b>DISTANZE</b>	Prima	Dopo
-----------------	-------	------

Segnali di pericolo:		
Segnali di indic.:		
Semafori:		
Intersezioni:	33,08	
Gallerie:		
Altri impianti (temp.):	<input type="checkbox"/>	<input type="checkbox"/>

**COLLOCAZIONE**

<input type="checkbox"/> curva	<input type="checkbox"/> isola spartitraffico	<input type="checkbox"/> parapetto
<input type="checkbox"/> aderenza	<input type="checkbox"/> cavalcavia	<input type="checkbox"/> FS

Descrizione:	StANDARD
--------------	----------

Rif. planimetria:	25
-------------------	----

Note:

Ubicazione:	Viale Alfonso primo d'Este			
Categoria:	Cartello			
Utilizzo:	Pubblica affissione commerciale			
Orientamento:	Parallelo			
Illuminazione:	Non luminoso			
Conservazione:	Sufficiente			
	Lung.:	Alt.:	Prof.:	H marg. inf.:

<b>DIMENSIONI IMPIANTO</b>	210,00	220,00	10,00	70,00
----------------------------	--------	--------	-------	-------

<b>DISTANZE</b>	Prima	Dopo
-----------------	-------	------

Segnali di pericolo:			
Segnali di indic.:			
Semafori:			
Intersezioni:	24,79		
Gallerie:			
Altri impianti (temp.):	25,97	<input type="checkbox"/>	<input type="checkbox"/>

**COLLOCAZIONE**

<input type="checkbox"/> curva	<input type="checkbox"/> isola spartitraffico	<input type="checkbox"/> parapetto
<input type="checkbox"/> aderenza	<input type="checkbox"/> cavalcavia	<input type="checkbox"/> FS

Descrizione:	StANDARD
--------------	----------

Rif. planimetria:	25
-------------------	----

Note:

N. elementi:	1
Tipo strada:	E
Zona PGI:	A1
Marg. carreggiata:	0,80
Edifici/Recinzioni:	

	Lungh.:	Alt.:	Spazi:	Totale mq
<b>DIMENSIONI SPAZIO</b>	200,00	140,00	2	5,60



Ubicazione:	Viale Alfonso primo d'Este			
Categoria:	Cartello			
Utilizzo:	Pubblica affissione commerciale			
Orientamento:	Parallelo			
Illuminazione:	Non luminoso			
Conservazione:	Sufficiente			
	Lung.:	Alt.:	Prof.:	H marg. inf.:

<b>DIMENSIONI IMPIANTO</b>	210,00	220,00	10,00	70,00
----------------------------	--------	--------	-------	-------

<b>DISTANZE</b>	Prima	Dopo
-----------------	-------	------

Segnali di pericolo:			
Segnali di indic.:			
Semafori:			
Intersezioni:	24,79		
Gallerie:			
Altri impianti (temp.):	25,97	<input type="checkbox"/>	<input type="checkbox"/>

**COLLOCAZIONE**

<input type="checkbox"/> curva	<input type="checkbox"/> isola spartitraffico	<input type="checkbox"/> parapetto
<input type="checkbox"/> aderenza	<input type="checkbox"/> cavalcavia	<input type="checkbox"/> FS

Descrizione:	StANDARD
--------------	----------

Rif. planimetria:	25
-------------------	----

Note:



Ubicazione:	Viale Alfonso primo d'Este		
Categoria:	Cartello		
Utilizzo:	Pubblica affissione commerciale		
Orientamento:	Parallelo		
Illuminazione:	Non luminoso		
Conservazione:	Sufficiente		
Lung.:	Alt.:	Prof.:	H marg. inf.:

<b>DIMENSIONI IMPIANTO</b>	210,00	220,00	10,00	70,00
----------------------------	--------	--------	-------	-------

<b>DISTANZE</b>	Prima	Dopo
-----------------	-------	------

Segnali di pericolo:			
Segnali di indic.:			
Semafori:			
Intersezioni:	6,61		
Gallerie:			
Altri impianti (temp.):	25,97	<input type="checkbox"/>	<input type="checkbox"/>

<b>COLLOCAZIONE</b>			
<input type="checkbox"/> curva	<input type="checkbox"/> isola spartitraffico	<input type="checkbox"/> parapetto	
<input type="checkbox"/> aderenza	<input type="checkbox"/> cavalcavia	<input type="checkbox"/> FS	

Descrizione:	Standardo
Rif. planimetria:	25

Note:

Ubicazione:	Via Lanfranco Caretti		
Categoria:	Cartello		
Utilizzo:	Pubblica affissione commerciale		
Orientamento:	Parallelo		
Illuminazione:	Non luminoso		
Conservazione:	Insufficiente		
Lung.:	Alt.:	Prof.:	H marg. inf.:

<b>DIMENSIONI IMPIANTO</b>	210,00	220,00	10,00	70,00
----------------------------	--------	--------	-------	-------

<b>DISTANZE</b>	Prima	Dopo
-----------------	-------	------

Segnali di pericolo:			
Segnali di indic.:			
Semafori:			
Intersezioni:	33,00		
Gallerie:			
Altri impianti (temp.):		<input type="checkbox"/>	<input type="checkbox"/>

<b>COLLOCAZIONE</b>			
<input type="checkbox"/> curva	<input type="checkbox"/> isola spartitraffico	<input type="checkbox"/> parapetto	
<input type="checkbox"/> aderenza	<input type="checkbox"/> cavalcavia	<input type="checkbox"/> FS	

Descrizione:	Standardo
Rif. planimetria:	14

Note:

Ubicazione:	Via Lanfranco Caretti		
Categoria:	Cartello		
Utilizzo:	Pubblica affissione commerciale		
Orientamento:	Parallelo		
Illuminazione:	Non luminoso		
Conservazione:	Sufficiente		
Lung.:	Alt.:	Prof.:	H marg. inf.:

<b>DIMENSIONI IMPIANTO</b>	150,00	280,00	10,00	70,00
----------------------------	--------	--------	-------	-------

<b>DISTANZE</b>	Prima	Dopo
-----------------	-------	------

Segnali di pericolo:			
Segnali di indic.:			
Semafori:			
Intersezioni:	23,62		
Gallerie:			
Altri impianti (temp.):	8,28	<input type="checkbox"/>	<input type="checkbox"/>

<b>COLLOCAZIONE</b>			
<input type="checkbox"/> curva	<input type="checkbox"/> isola spartitraffico	<input type="checkbox"/> parapetto	
<input type="checkbox"/> aderenza	<input type="checkbox"/> cavalcavia	<input type="checkbox"/> FS	

Descrizione:	Standardo
Rif. planimetria:	14

Note:

Esterna perimetro cent

N. ubicazione: **550**

N. elementi:	1
Tipo strada:	E
Zona PGI:	A1
Marg. carreggiata:	0,90
Edifici/Recinzioni:	

Lungh.:	Alt.:	Spazi:	Totale mq
200,00	140,00	2	5,60



N. ubicazione: **551**

N. elementi:	1
Tipo strada:	E
Zona PGI:	A3
Marg. carreggiata:	1,90
Edifici/Recinzioni:	

Lungh.:	Alt.:	Spazi:	Totale mq
200,00	140,00	2	5,60



N. ubicazione: **553**

N. elementi:	1
Tipo strada:	E
Zona PGI:	B
Marg. carreggiata:	1,80
Edifici/Recinzioni:	

Lungh.:	Alt.:	Spazi:	Totale mq
140,00	200,00	2	5,60



Ubicazione:	Via Lanfranco Caretti		
Categoria:	Cartello		
Utilizzo:	Pubblica affissione commerciale		
Orientamento:	Parallelo		
Illuminazione:	Non luminoso		
Conservazione:	Sufficiente		
Lung.:	Alt.:	Prof.:	H marg. inf.:

<b>DIMENSIONI IMPIANTO</b>	210,00	220,00	10,00	70,00
----------------------------	--------	--------	-------	-------

<b>DISTANZE</b>	Prima	Dopo
-----------------	-------	------

Segnali di pericolo:			
Segnali di indic.:			
Semafori:			
Intersezioni:			
Gallerie:			
Altri impianti (temp.):	17,78	<input type="checkbox"/>	<input type="checkbox"/>

**COLLOCAZIONE**

<input type="checkbox"/> curva	<input type="checkbox"/> isola spartitraffico	<input type="checkbox"/> parapetto
<input type="checkbox"/> aderenza	<input type="checkbox"/> cavalcavia	<input type="checkbox"/> FS

Descrizione:	Standardo
--------------	-----------

Rif. planimetria:	18
-------------------	----

Note:	Esterna perimetro cent
-------	------------------------

Ubicazione:	Via Lanfranco Caretti		
Categoria:	Cartello		
Utilizzo:	Pubblica affissione commerciale		
Orientamento:	Parallelo		
Illuminazione:	Non luminoso		
Conservazione:	Sufficiente		
Lung.:	Alt.:	Prof.:	H marg. inf.:

<b>DIMENSIONI IMPIANTO</b>	150,00	280,00	10,00	70,00
----------------------------	--------	--------	-------	-------

<b>DISTANZE</b>	Prima	Dopo
-----------------	-------	------

Segnali di pericolo:			
Segnali di indic.:			
Semafori:			
Intersezioni:			
Gallerie:			
Altri impianti (temp.):	52,52	<input type="checkbox"/>	<input type="checkbox"/>

**COLLOCAZIONE**

<input type="checkbox"/> curva	<input type="checkbox"/> isola spartitraffico	<input type="checkbox"/> parapetto
<input type="checkbox"/> aderenza	<input type="checkbox"/> cavalcavia	<input type="checkbox"/> FS

Descrizione:	Standardo
--------------	-----------

Rif. planimetria:	18
-------------------	----

Note:	Esterna perimetro cent
-------	------------------------

Ubicazione:	Via Lanfranco Caretti		
Categoria:	Cartello		
Utilizzo:	Pubblica affissione commerciale		
Orientamento:	Parallelo		
Illuminazione:	Non luminoso		
Conservazione:	Sufficiente		
Lung.:	Alt.:	Prof.:	H marg. inf.:

<b>DIMENSIONI IMPIANTO</b>	210,00	220,00	10,00	70,00
----------------------------	--------	--------	-------	-------

<b>DISTANZE</b>	Prima	Dopo
-----------------	-------	------

Segnali di pericolo:		
Segnali di indic.:		
Semafori:		
Intersezioni:		
Gallerie:		
Altri impianti (temp.):	<input type="checkbox"/>	<input type="checkbox"/>

**COLLOCAZIONE**

<input type="checkbox"/> curva	<input type="checkbox"/> isola spartitraffico	<input type="checkbox"/> parapetto
<input type="checkbox"/> aderenza	<input type="checkbox"/> cavalcavia	<input type="checkbox"/> FS

Descrizione:	Standardo
--------------	-----------

Rif. planimetria:	18
-------------------	----

Note:	Esterna perimetro cent
-------	------------------------

N. ubicazione: **554**

N. elementi:	1
Tipo strada:	E
Zona PGI:	B
Marg. carreggiata:	1,70
Edifici/Recinzioni:	

Lungh.:	Alt.:	Spazi:	Totale mq
200,00	140,00	2	5,60



N. ubicazione: **555**

N. elementi:	1
Tipo strada:	E
Zona PGI:	B
Marg. carreggiata:	2,12
Edifici/Recinzioni:	

Lungh.:	Alt.:	Spazi:	Totale mq
140,00	200,00	2	5,60



N. ubicazione: **556**

N. elementi:	1
Tipo strada:	E
Zona PGI:	B
Marg. carreggiata:	1,70
Edifici/Recinzioni:	

Lungh.:	Alt.:	Spazi:	Totale mq
200,00	140,00	2	5,60





Ubicazione: Via Lanfranco Caretti  
 Categoria: Cartello  
 Utilizzo: Pubblica affissione commerciale  
 Orientamento: Parallelo  
 Illuminazione: Non luminoso  
 Conservazione: Sufficiente

Lung.: 210,00 Alt.: 220,00 Prof.: 10,00 H marg. inf.: 70,00

**DIMENSIONI IMPIANTO**

**DISTANZE** Prima Dopo

Segnali di pericolo:  
 Segnali di indic.:  
 Semafori:  
 Intersezioni:  
 Gallerie:  
 Altri impianti (temp.): 40,56

**COLLOCAZIONE**

curva  isola spartitraffico  parapetto  
 aderenza  cavalcavia  FS

Descrizione: Stando  
 Rif. planimetria: 18  
 Note: Esterna perimetro cent

N. ubicazione: **557**

N. elementi: 1  
 Tipo strada: E  
 Zona PGI: B  
 Marg. carreggiata: 1,70  
 Edifici/Recinzioni:

Lungh.: 200,00 Alt.: 140,00 Spazi: 2 Totale mq 5,60

**DIMENSIONI SPAZIO**



N. ubicazione: **558**

N. elementi: 1  
 Tipo strada: E  
 Zona PGI: B  
 Marg. carreggiata: 1,85  
 Edifici/Recinzioni:

Lungh.: 140,00 Alt.: 200,00 Spazi: 2 Totale mq 5,60

**DIMENSIONI SPAZIO**



Ubicazione: Via Lanfranco Caretti  
 Categoria: Cartello  
 Utilizzo: Pubblica affissione commerciale  
 Orientamento: Parallelo  
 Illuminazione: Non luminoso  
 Conservazione: Sufficiente

Lung.: 150,00 Alt.: 280,00 Prof.: 10,00 H marg. inf.: 70,00

**DIMENSIONI IMPIANTO**

**DISTANZE** Prima Dopo

Segnali di pericolo:  
 Segnali di indic.:  
 Semafori:  
 Intersezioni:  
 Gallerie:  
 Altri impianti (temp.): 18,78

**COLLOCAZIONE**

curva  isola spartitraffico  parapetto  
 aderenza  cavalcavia  FS

Descrizione: Stando  
 Rif. planimetria: 18  
 Note: Esterna perimetro cent

N. ubicazione: **559**

N. elementi: 1  
 Tipo strada: E  
 Zona PGI: B  
 Marg. carreggiata: 2,05  
 Edifici/Recinzioni:

Lungh.: 200,00 Alt.: 140,00 Spazi: 2 Totale mq 5,60

**DIMENSIONI SPAZIO**



Ubicazione: Via Lanfranco Caretti  
 Categoria: Cartello  
 Utilizzo: Pubblica affissione commerciale  
 Orientamento: Parallelo  
 Illuminazione: Non luminoso  
 Conservazione: Sufficiente

Lung.: 210,00 Alt.: 220,00 Prof.: 10,00 H marg. inf.: 70,00

**DIMENSIONI IMPIANTO**

**DISTANZE** Prima Dopo

Segnali di pericolo:  
 Segnali di indic.:  
 Semafori:  
 Intersezioni:  
 Gallerie:  
 Altri impianti (temp.): 82,99

**COLLOCAZIONE**

curva  isola spartitraffico  parapetto  
 aderenza  cavalcavia  FS

Descrizione: Stando  
 Rif. planimetria: 18  
 Note: Esterna perimetro cent

Ubicazione:	Via Lanfranco Caretti		
Categoria:	Cartello		
Utilizzo:	Pubblica affissione commerciale		
Orientamento:	Parallelo		
Illuminazione:	Non luminoso		
Conservazione:	Sufficiente		
Lung.:	Alt.:	Prof.:	H marg. inf.:

<b>DIMENSIONI IMPIANTO</b>	210,00	220,00	10,00	70,00
----------------------------	--------	--------	-------	-------

<b>DISTANZE</b>	Prima	Dopo
-----------------	-------	------

Segnali di pericolo:			
Segnali di indic.:			
Semafori:			
Intersezioni:	15,16		
Gallerie:			
Altri impianti (temp.):	8,00	<input type="checkbox"/>	<input type="checkbox"/>

<b>COLLOCAZIONE</b>			
<input type="checkbox"/> curva	<input type="checkbox"/> isola spartitraffico	<input type="checkbox"/> parapetto	
<input type="checkbox"/> aderenza	<input type="checkbox"/> cavalcavia	<input type="checkbox"/> FS	

Descrizione:	Standardo
Rif. planimetria:	17
Note:	Esterna perimetro cent

Ubicazione:	Via Lanfranco Caretti		
Categoria:	Cartello		
Utilizzo:	Pubblica affissione commerciale		
Orientamento:	Parallelo		
Illuminazione:	Non luminoso		
Conservazione:	Sufficiente		
Lung.:	Alt.:	Prof.:	H marg. inf.:

<b>DIMENSIONI IMPIANTO</b>	150,00	280,00	10,00	70,00
----------------------------	--------	--------	-------	-------

<b>DISTANZE</b>	Prima	Dopo
-----------------	-------	------

Segnali di pericolo:			
Segnali di indic.:			
Semafori:			
Intersezioni:	12,16		
Gallerie:			
Altri impianti (temp.):	27,86	<input type="checkbox"/>	<input type="checkbox"/>

<b>COLLOCAZIONE</b>			
<input type="checkbox"/> curva	<input type="checkbox"/> isola spartitraffico	<input type="checkbox"/> parapetto	
<input type="checkbox"/> aderenza	<input type="checkbox"/> cavalcavia	<input type="checkbox"/> FS	

Descrizione:	Standardo
Rif. planimetria:	17
Note:	Esterna perimetro cent

Ubicazione:	Via Lanfranco Caretti		
Categoria:	Cartello		
Utilizzo:	Pubblica affissione commerciale		
Orientamento:	Parallelo		
Illuminazione:	Non luminoso		
Conservazione:	Sufficiente		
Lung.:	Alt.:	Prof.:	H marg. inf.:

<b>DIMENSIONI IMPIANTO</b>	210,00	220,00	10,00	70,00
----------------------------	--------	--------	-------	-------

<b>DISTANZE</b>	Prima	Dopo
-----------------	-------	------

Segnali di pericolo:			
Segnali di indic.:			
Semafori:			
Intersezioni:	2,78		
Gallerie:			
Altri impianti (temp.):	2,78	<input type="checkbox"/>	<input type="checkbox"/>

<b>COLLOCAZIONE</b>			
<input type="checkbox"/> curva	<input type="checkbox"/> isola spartitraffico	<input type="checkbox"/> parapetto	
<input type="checkbox"/> aderenza	<input type="checkbox"/> cavalcavia	<input type="checkbox"/> FS	

Descrizione:	Standardo
Rif. planimetria:	17
Note:	Esterna perimetro cent

N. ubicazione:	<b>560</b>
N. elementi:	1
Tipo strada:	E
Zona PGI:	B
Marg. carreggiata:	1,89
Edifici/Recinzioni:	

	Lungh.:	Alt.:	Spazi:	Totale mq
<b>DIMENSIONI SPAZIO</b>	200,00	140,00	2	5,60



N. ubicazione:	<b>561</b>
N. elementi:	1
Tipo strada:	E
Zona PGI:	B
Marg. carreggiata:	2,00
Edifici/Recinzioni:	

	Lungh.:	Alt.:	Spazi:	Totale mq
<b>DIMENSIONI SPAZIO</b>	140,00	200,00	2	5,60



N. ubicazione:	<b>562</b>
N. elementi:	1
Tipo strada:	E
Zona PGI:	B
Marg. carreggiata:	2,78
Edifici/Recinzioni:	

	Lungh.:	Alt.:	Spazi:	Totale mq
<b>DIMENSIONI SPAZIO</b>	200,00	140,00	2	5,60





Ubicazione: Via Lanfranco Caretti  
Categoria: Cartello  
Utilizzo: Pubblica affissione commerciale  
Orientamento: Parallelo  
Illuminazione: Non luminoso  
Conservazione: Sufficiente

N. ubicazione: **563**

N. elementi: 1  
Tipo strada: E  
Zona PGI: A3  
Marg. carreggiata: 2,09  
Edifici/Recinzioni:

	Lung.:	Alt.:	Prof.:	H marg. inf.:
<b>DIMENSIONI IMPIANTO</b>	150,00	280,00	10,00	70,00

	Lungh.:	Alt.:	Spazi:	Totale mq
<b>DIMENSIONI SPAZIO</b>	140,00	200,00	2	5,60

**DISTANZE** Prima Dopo

Segnali di pericolo:  
Segnali di indic.:  
Semafori:  
Intersezioni: 44,52  
Gallerie:  
Altri impianti (temp.): 8,12



**COLLOCAZIONE**

curva  isola spartitraffico  parapetto  
 aderenza  cavalcavia  FS

Descrizione: Stendardo  
Rif. planimetria: 17

Note:

Ubicazione: Via Lanfranco Caretti  
Categoria: Cartello  
Utilizzo: Pubblica affissione commerciale  
Orientamento: Parallelo  
Illuminazione: Non luminoso  
Conservazione: Sufficiente

N. ubicazione: **564**

N. elementi: 1  
Tipo strada: E  
Zona PGI: A3  
Marg. carreggiata: 2,18  
Edifici/Recinzioni:

	Lung.:	Alt.:	Prof.:	H marg. inf.:
<b>DIMENSIONI IMPIANTO</b>	150,00	280,00	10,00	70,00

	Lungh.:	Alt.:	Spazi:	Totale mq
<b>DIMENSIONI SPAZIO</b>	140,00	200,00	2	5,60

**DISTANZE** Prima Dopo

Segnali di pericolo:  
Segnali di indic.:  
Semafori:  
Intersezioni: 8,33  
Gallerie:  
Altri impianti (temp.): 43,58



**COLLOCAZIONE**

curva  isola spartitraffico  parapetto  
 aderenza  cavalcavia  FS

Descrizione: Stendardo  
Rif. planimetria: 17

Note:

Ubicazione: Via Lanfranco Caretti  
Categoria: Cartello  
Utilizzo: Pubblica affissione commerciale  
Orientamento: Parallelo  
Illuminazione: Non luminoso  
Conservazione: Sufficiente

N. ubicazione: **565**

N. elementi: 1  
Tipo strada: E  
Zona PGI: A3  
Marg. carreggiata: 1,60  
Edifici/Recinzioni:

	Lung.:	Alt.:	Prof.:	H marg. inf.:
<b>DIMENSIONI IMPIANTO</b>	210,00	220,00	10,00	70,00

	Lungh.:	Alt.:	Spazi:	Totale mq
<b>DIMENSIONI SPAZIO</b>	200,00	140,00	2	5,60

**DISTANZE** Prima Dopo

Segnali di pericolo:  
Segnali di indic.:  
Semafori:  
Intersezioni: 4,94  
Gallerie:  
Altri impianti (temp.): 16,15



**COLLOCAZIONE**

curva  isola spartitraffico  parapetto  
 aderenza  cavalcavia  FS

Descrizione: Stendardo  
Rif. planimetria: 17

Note:

Ubicazione:	Via Boschetto
Categoria:	Cartello
Utilizzo:	Pubblica affissione commerciale
Orientamento:	Parallelo
Illuminazione:	Non luminoso
Conservazione:	Insufficiente
	Lung.: Alt.: Prof.: H marg. inf.:

<b>DIMENSIONI IMPIANTO</b>	210,00	220,00	10,00	70,00
----------------------------	--------	--------	-------	-------

<b>DISTANZE</b>	Prima	Dopo
-----------------	-------	------

Segnali di pericolo:		
Segnali di indic.:		
Semafori:		
Intersezioni:	38,54	
Gallerie:		
Altri impianti (temp.):	<input type="checkbox"/>	<input type="checkbox"/>

**COLLOCAZIONE**

<input type="checkbox"/> curva	<input type="checkbox"/> isola spartitraffico	<input type="checkbox"/> parapetto
<input type="checkbox"/> aderenza	<input type="checkbox"/> cavalcavia	<input type="checkbox"/> FS

Descrizione:	Standardo
Rif. planimetria:	25

Note:

Ubicazione:	Via Boschetto
Categoria:	Cartello
Utilizzo:	Pubblica affissione commerciale
Orientamento:	Parallelo
Illuminazione:	Non luminoso
Conservazione:	Insufficiente
	Lung.: Alt.: Prof.: H marg. inf.:

<b>DIMENSIONI IMPIANTO</b>	210,00	220,00	10,00	70,00
----------------------------	--------	--------	-------	-------

<b>DISTANZE</b>	Prima	Dopo
-----------------	-------	------

Segnali di pericolo:			
Segnali di indic.:			
Semafori:			
Intersezioni:	9,33		
Gallerie:			
Altri impianti (temp.):	21,32	<input type="checkbox"/>	<input type="checkbox"/>

**COLLOCAZIONE**

<input type="checkbox"/> curva	<input type="checkbox"/> isola spartitraffico	<input type="checkbox"/> parapetto
<input type="checkbox"/> aderenza	<input type="checkbox"/> cavalcavia	<input type="checkbox"/> FS

Descrizione:	Standardo
Rif. planimetria:	25

Note:

Ubicazione:	Via Boschetto
Categoria:	Cartello
Utilizzo:	Pubblica affissione commerciale
Orientamento:	Parallelo
Illuminazione:	Non luminoso
Conservazione:	Sufficiente
	Lung.: Alt.: Prof.: H marg. inf.:

<b>DIMENSIONI IMPIANTO</b>	150,00	280,00	10,00	70,00
----------------------------	--------	--------	-------	-------

<b>DISTANZE</b>	Prima	Dopo
-----------------	-------	------

Segnali di pericolo:			
Segnali di indic.:			
Semafori:			
Intersezioni:	10,44		
Gallerie:			
Altri impianti (temp.):	21,32	<input type="checkbox"/>	<input type="checkbox"/>

**COLLOCAZIONE**

<input type="checkbox"/> curva	<input type="checkbox"/> isola spartitraffico	<input type="checkbox"/> parapetto
<input type="checkbox"/> aderenza	<input type="checkbox"/> cavalcavia	<input type="checkbox"/> FS

Descrizione:	Standardo
Rif. planimetria:	25

Note:

N. ubicazione: **566**

N. elementi:	1
Tipo strada:	E
Zona PGI:	A3
Marg. carreggiata:	1,50
Edifici/Recinzioni:	

	Lungh.:	Alt.:	Spazi:	Totale mq
<b>DIMENSIONI SPAZIO</b>	200,00	140,00	2	5,60



N. ubicazione: **567**

N. elementi:	1
Tipo strada:	E
Zona PGI:	A3
Marg. carreggiata:	1,20
Edifici/Recinzioni:	

	Lungh.:	Alt.:	Spazi:	Totale mq
<b>DIMENSIONI SPAZIO</b>	200,00	140,00	2	5,60



N. ubicazione: **568**

N. elementi:	1
Tipo strada:	E
Zona PGI:	A3
Marg. carreggiata:	1,20
Edifici/Recinzioni:	

	Lungh.:	Alt.:	Spazi:	Totale mq
<b>DIMENSIONI SPAZIO</b>	140,00	200,00	2	5,60





Ubicazione:	Via Boschetto		
Categoria:	Cartello		
Utilizzo:	Pubblica affissione commerciale		
Orientamento:	Parallelo		
Illuminazione:	Non luminoso		
Conservazione:	Sufficiente		
Lung.:	Alt.:	Prof.:	H marg. inf.:

<b>DIMENSIONI IMPIANTO</b>	210,00	220,00	10,00	70,00
----------------------------	--------	--------	-------	-------

<b>DISTANZE</b>	Prima	Dopo
-----------------	-------	------

Segnali di pericolo:			
Segnali di indic.:			
Semafori:			
Intersezioni:	17,91		
Gallerie:			
Altri impianti (temp.):	16,84	<input type="checkbox"/>	<input type="checkbox"/>

<b>COLLOCAZIONE</b>			
<input type="checkbox"/> curva	<input type="checkbox"/> isola spartitraffico	<input type="checkbox"/> parapetto	
<input type="checkbox"/> aderenza	<input type="checkbox"/> cavalcavia	<input type="checkbox"/> FS	

Descrizione:	Standardo
Rif. planimetria:	25

Note:

Ubicazione:	Via Boschetto		
Categoria:	Cartello		
Utilizzo:	Pubblica affissione commerciale		
Orientamento:	Parallelo		
Illuminazione:	Non luminoso		
Conservazione:	Sufficiente		
Lung.:	Alt.:	Prof.:	H marg. inf.:

<b>DIMENSIONI IMPIANTO</b>	150,00	280,00	10,00	70,00
----------------------------	--------	--------	-------	-------

<b>DISTANZE</b>	Prima	Dopo
-----------------	-------	------

Segnali di pericolo:			
Segnali di indic.:			
Semafori:			
Intersezioni:	11,20		
Gallerie:			
Altri impianti (temp.):	16,84	<input type="checkbox"/>	<input type="checkbox"/>

<b>COLLOCAZIONE</b>			
<input type="checkbox"/> curva	<input type="checkbox"/> isola spartitraffico	<input type="checkbox"/> parapetto	
<input type="checkbox"/> aderenza	<input type="checkbox"/> cavalcavia	<input type="checkbox"/> FS	

Descrizione:	Standardo
Rif. planimetria:	25

Note:

Ubicazione:	Via Emilio De Marchi		
Categoria:	Cartello		
Utilizzo:	Pubblica affissione commerciale		
Orientamento:	Parallelo		
Illuminazione:	Non luminoso		
Conservazione:	Sufficiente		
Lung.:	Alt.:	Prof.:	H marg. inf.:

<b>DIMENSIONI IMPIANTO</b>	150,00	280,00	10,00	70,00
----------------------------	--------	--------	-------	-------

<b>DISTANZE</b>	Prima	Dopo
-----------------	-------	------

Segnali di pericolo:			
Segnali di indic.:			
Semafori:			
Intersezioni:	4,52		
Gallerie:			
Altri impianti (temp.):	35,32	<input type="checkbox"/>	<input type="checkbox"/>

<b>COLLOCAZIONE</b>			
<input type="checkbox"/> curva	<input type="checkbox"/> isola spartitraffico	<input type="checkbox"/> parapetto	
<input type="checkbox"/> aderenza	<input type="checkbox"/> cavalcavia	<input type="checkbox"/> FS	

Descrizione:	Standardo
Rif. planimetria:	25

Note:

N. ubicazione:	569
N. elementi:	1
Tipo strada:	E
Zona PGI:	A3
Marg. carreggiata:	0,60
Edifici/Recinzioni:	

Lungh.:	Alt.:	Spazi:	Totale mq
200,00	140,00	1	2,80



N. ubicazione:	570
N. elementi:	1
Tipo strada:	E
Zona PGI:	A3
Marg. carreggiata:	6,10
Edifici/Recinzioni:	

Lungh.:	Alt.:	Spazi:	Totale mq
140,00	200,00	2	5,60



N. ubicazione:	571
N. elementi:	1
Tipo strada:	E
Zona PGI:	A3
Marg. carreggiata:	1,20
Edifici/Recinzioni:	

Lungh.:	Alt.:	Spazi:	Totale mq
140,00	200,00	2	5,60



Ubicazione:	Via Emilio De Marchi		
Categoria:	Cartello		
Utilizzo:	Pubblica affissione commerciale		
Orientamento:	Parallelo		
Illuminazione:	Non luminoso		
Conservazione:	Sufficiente		
Lung.:	Alt.:	Prof.:	H marg. inf.:

<b>DIMENSIONI IMPIANTO</b>	150,00	280,00	10,00	70,00
----------------------------	--------	--------	-------	-------

<b>DISTANZE</b>	Prima	Dopo
-----------------	-------	------

Segnali di pericolo:			
Segnali di indic.:			
Semafori:			
Intersezioni:	20,09		
Gallerie:			
Altri impianti (temp.):	34,40	<input type="checkbox"/>	<input type="checkbox"/>

**COLLOCAZIONE**

<input type="checkbox"/> curva	<input type="checkbox"/> isola spartitraffico	<input type="checkbox"/> parapetto
<input type="checkbox"/> aderenza	<input type="checkbox"/> cavalcavia	<input type="checkbox"/> FS

Descrizione:	Standardo
Rif. planimetria:	25

Note:

Ubicazione:	Via Emilio De Marchi		
Categoria:	Cartello		
Utilizzo:	Pubblica affissione commerciale		
Orientamento:	Parallelo		
Illuminazione:	Non luminoso		
Conservazione:	Sufficiente		
Lung.:	Alt.:	Prof.:	H marg. inf.:

<b>DIMENSIONI IMPIANTO</b>	150,00	280,00	10,00	70,00
----------------------------	--------	--------	-------	-------

<b>DISTANZE</b>	Prima	Dopo
-----------------	-------	------

Segnali di pericolo:			
Segnali di indic.:			
Semafori:			
Intersezioni:	3,65		
Gallerie:			
Altri impianti (temp.):	34,40	<input type="checkbox"/>	<input type="checkbox"/>

**COLLOCAZIONE**

<input type="checkbox"/> curva	<input type="checkbox"/> isola spartitraffico	<input type="checkbox"/> parapetto
<input type="checkbox"/> aderenza	<input type="checkbox"/> cavalcavia	<input type="checkbox"/> FS

Descrizione:	Standardo
Rif. planimetria:	25

Note:

Ubicazione:	Via Giorgio de Chirico		
Categoria:	Cartello		
Utilizzo:	Pubblica affissione commerciale		
Orientamento:	Parallelo		
Illuminazione:	Non luminoso		
Conservazione:	Sufficiente		
Lung.:	Alt.:	Prof.:	H marg. inf.:

<b>DIMENSIONI IMPIANTO</b>	210,00	220,00	10,00	70,00
----------------------------	--------	--------	-------	-------

<b>DISTANZE</b>	Prima	Dopo
-----------------	-------	------

Segnali di pericolo:			
Segnali di indic.:			
Semafori:			
Intersezioni:	23,95		
Gallerie:			
Altri impianti (temp.):		<input type="checkbox"/>	<input type="checkbox"/>

**COLLOCAZIONE**

<input type="checkbox"/> curva	<input type="checkbox"/> isola spartitraffico	<input type="checkbox"/> parapetto
<input type="checkbox"/> aderenza	<input type="checkbox"/> cavalcavia	<input type="checkbox"/> FS

Descrizione:	Standardo
Rif. planimetria:	25

Note:

N. elementi:	1
Tipo strada:	E
Zona PGI:	A3
Marg. carreggiata:	1,20
Edifici/Recinzioni:	

N. ubicazione: **572**

Lungh.:	Alt.:	Spazi:	Totale mq
140,00	200,00	2	5,60



N. elementi:	1
Tipo strada:	E
Zona PGI:	A3
Marg. carreggiata:	1,40
Edifici/Recinzioni:	

N. ubicazione: **573**

Lungh.:	Alt.:	Spazi:	Totale mq
140,00	200,00	2	5,60



N. elementi:	1
Tipo strada:	E
Zona PGI:	A3
Marg. carreggiata:	5,05
Edifici/Recinzioni:	

N. ubicazione: **574**

Lungh.:	Alt.:	Spazi:	Totale mq
200,00	140,00	2	5,60





Ubicazione:	Via Capodistria		
Categoria:	Cartello		
Utilizzo:	Pubblica affissione commerciale		
Orientamento:	Parallelo		
Illuminazione:	Non luminoso		
Conservazione:	Sufficiente		
Lung.:	Alt.:	Prof.:	H marg. inf.:

<b>DIMENSIONI IMPIANTO</b>	210,00	220,00	10,00	70,00
----------------------------	--------	--------	-------	-------

<b>DISTANZE</b>	Prima	Dopo
-----------------	-------	------

Segnali di pericolo:			
Segnali di indic.:			
Semafori:			
Intersezioni:	47,39		
Gallerie:			
Altri impianti (temp.):	27,90	<input type="checkbox"/>	<input type="checkbox"/>

**COLLOCAZIONE**

<input type="checkbox"/> curva	<input type="checkbox"/> isola spartitraffico	<input type="checkbox"/> parapetto
<input type="checkbox"/> aderenza	<input type="checkbox"/> cavalcavia	<input type="checkbox"/> FS

Descrizione:	Standardo
Rif. planimetria:	25

Note:

Ubicazione:	Via Capodistria		
Categoria:	Cartello		
Utilizzo:	Pubblica affissione commerciale		
Orientamento:	Parallelo		
Illuminazione:	Non luminoso		
Conservazione:	Sufficiente		
Lung.:	Alt.:	Prof.:	H marg. inf.:

<b>DIMENSIONI IMPIANTO</b>	210,00	220,00	10,00	70,00
----------------------------	--------	--------	-------	-------

<b>DISTANZE</b>	Prima	Dopo
-----------------	-------	------

Segnali di pericolo:			
Segnali di indic.:			
Semafori:			
Intersezioni:			
Gallerie:			
Altri impianti (temp.):	27,90	<input type="checkbox"/>	<input type="checkbox"/>

**COLLOCAZIONE**

<input type="checkbox"/> curva	<input type="checkbox"/> isola spartitraffico	<input type="checkbox"/> parapetto
<input type="checkbox"/> aderenza	<input type="checkbox"/> cavalcavia	<input type="checkbox"/> FS

Descrizione:	Standardo
Rif. planimetria:	25

Note:

Ubicazione:	Via Capodistria		
Categoria:	Cartello		
Utilizzo:	Pubblica affissione commerciale		
Orientamento:	Parallelo		
Illuminazione:	Non luminoso		
Conservazione:	Sufficiente		
Lung.:	Alt.:	Prof.:	H marg. inf.:

<b>DIMENSIONI IMPIANTO</b>	210,00	220,00	10,00	70,00
----------------------------	--------	--------	-------	-------

<b>DISTANZE</b>	Prima	Dopo
-----------------	-------	------

Segnali di pericolo:			
Segnali di indic.:			
Semafori:			
Intersezioni:	14,47		
Gallerie:			
Altri impianti (temp.):	50,60	<input type="checkbox"/>	<input type="checkbox"/>

**COLLOCAZIONE**

<input type="checkbox"/> curva	<input type="checkbox"/> isola spartitraffico	<input type="checkbox"/> parapetto
<input type="checkbox"/> aderenza	<input type="checkbox"/> cavalcavia	<input type="checkbox"/> FS

Descrizione:	Standardo
Rif. planimetria:	25

Note:

Note:

N. ubicazione:	575
N. elementi:	1
Tipo strada:	E
Zona PGI:	A3
Marg. carreggiata:	1,00
Edifici/Recinzioni:	

<b>DIMENSIONI SPAZIO</b>	Lungh.:	Alt.:	Spazi:	Totale mq
	200,00	140,00	2	5,60




N. ubicazione:	576
N. elementi:	1
Tipo strada:	E
Zona PGI:	A3
Marg. carreggiata:	4,08
Edifici/Recinzioni:	

<b>DIMENSIONI SPAZIO</b>	Lungh.:	Alt.:	Spazi:	Totale mq
	200,00	140,00	2	5,60



N. ubicazione:	577
N. elementi:	1
Tipo strada:	E
Zona PGI:	A3
Marg. carreggiata:	1,00
Edifici/Recinzioni:	

<b>DIMENSIONI SPAZIO</b>	Lungh.:	Alt.:	Spazi:	Totale mq
	200,00	140,00	2	5,60



Ubicazione:	Via Capodistria
Categoria:	Cartello
Utilizzo:	Pubblica affissione commerciale
Orientamento:	Parallelo
Illuminazione:	Non luminoso
Conservazione:	Sufficiente
	Lung.: Alt.: Prof.: H marg. inf.:

<b>DIMENSIONI IMPIANTO</b>	210,00	220,00	10,00	70,00
----------------------------	--------	--------	-------	-------

<b>DISTANZE</b>	Prima	Dopo
-----------------	-------	------

Segnali di pericolo:	
Segnali di indic.:	
Semafori:	
Intersezioni:	12,23
Gallerie:	
Altri impianti (temp.):	47,50 <input type="checkbox"/>

**COLLOCAZIONE**

<input type="checkbox"/> curva	<input type="checkbox"/> isola spartitraffico	<input type="checkbox"/> parapetto
<input type="checkbox"/> aderenza	<input type="checkbox"/> cavalcavia	<input type="checkbox"/> FS

Descrizione:	Standardo
Rif. planimetria:	25

Note:

Ubicazione:	Via Capodistria
Categoria:	Cartello
Utilizzo:	Pubblica affissione commerciale
Orientamento:	Parallelo
Illuminazione:	Non luminoso
Conservazione:	Sufficiente
	Lung.: Alt.: Prof.: H marg. inf.:

<b>DIMENSIONI IMPIANTO</b>	210,00	220,00	10,00	70,00
----------------------------	--------	--------	-------	-------

<b>DISTANZE</b>	Prima	Dopo
-----------------	-------	------

Segnali di pericolo:	
Segnali di indic.:	
Semafori:	
Intersezioni:	
Gallerie:	
Altri impianti (temp.):	32,10 <input type="checkbox"/>

**COLLOCAZIONE**

<input type="checkbox"/> curva	<input type="checkbox"/> isola spartitraffico	<input type="checkbox"/> parapetto
<input type="checkbox"/> aderenza	<input type="checkbox"/> cavalcavia	<input type="checkbox"/> FS

Descrizione:	Standardo
Rif. planimetria:	25

Note:

Ubicazione:	Via Capodistria
Categoria:	Cartello
Utilizzo:	Pubblica affissione commerciale
Orientamento:	Parallelo
Illuminazione:	Non luminoso
Conservazione:	Sufficiente
	Lung.: Alt.: Prof.: H marg. inf.:

<b>DIMENSIONI IMPIANTO</b>	210,00	220,00	10,00	70,00
----------------------------	--------	--------	-------	-------

<b>DISTANZE</b>	Prima	Dopo
-----------------	-------	------

Segnali di pericolo:	
Segnali di indic.:	
Semafori:	
Intersezioni:	44,99
Gallerie:	
Altri impianti (temp.):	32,10 <input type="checkbox"/>

**COLLOCAZIONE**

<input type="checkbox"/> curva	<input type="checkbox"/> isola spartitraffico	<input type="checkbox"/> parapetto
<input type="checkbox"/> aderenza	<input type="checkbox"/> cavalcavia	<input type="checkbox"/> FS

Descrizione:	Standardo
Rif. planimetria:	25

Note:

N. elementi:	1
Tipo strada:	E
Zona PGI:	A3
Marg. carreggiata:	1,00
Edifici/Recinzioni:	

	Lungh.:	Alt.:	Spazi:	Totale mq
<b>DIMENSIONI SPAZIO</b>	200,00	140,00	2	5,60



Ubicazione:	Via Capodistria
Categoria:	Cartello
Utilizzo:	Pubblica affissione commerciale
Orientamento:	Parallelo
Illuminazione:	Non luminoso
Conservazione:	Sufficiente
	Lung.: Alt.: Prof.: H marg. inf.:

<b>DIMENSIONI IMPIANTO</b>	210,00	220,00	10,00	70,00
----------------------------	--------	--------	-------	-------

<b>DISTANZE</b>	Prima	Dopo
-----------------	-------	------

Segnali di pericolo:	
Segnali di indic.:	
Semafori:	
Intersezioni:	
Gallerie:	
Altri impianti (temp.):	32,10 <input type="checkbox"/>

**COLLOCAZIONE**

<input type="checkbox"/> curva	<input type="checkbox"/> isola spartitraffico	<input type="checkbox"/> parapetto
<input type="checkbox"/> aderenza	<input type="checkbox"/> cavalcavia	<input type="checkbox"/> FS

Descrizione:	Standardo
Rif. planimetria:	25

Note:

Ubicazione:	Via Capodistria
Categoria:	Cartello
Utilizzo:	Pubblica affissione commerciale
Orientamento:	Parallelo
Illuminazione:	Non luminoso
Conservazione:	Sufficiente
	Lung.: Alt.: Prof.: H marg. inf.:

<b>DIMENSIONI IMPIANTO</b>	210,00	220,00	10,00	70,00
----------------------------	--------	--------	-------	-------

<b>DISTANZE</b>	Prima	Dopo
-----------------	-------	------

Segnali di pericolo:	
Segnali di indic.:	
Semafori:	
Intersezioni:	
Gallerie:	
Altri impianti (temp.):	32,10 <input type="checkbox"/>

**COLLOCAZIONE**

<input type="checkbox"/> curva	<input type="checkbox"/> isola spartitraffico	<input type="checkbox"/> parapetto
<input type="checkbox"/> aderenza	<input type="checkbox"/> cavalcavia	<input type="checkbox"/> FS

Descrizione:	Standardo
Rif. planimetria:	25

Note:

N. elementi:	1
Tipo strada:	E
Zona PGI:	A3
Marg. carreggiata:	1,00
Edifici/Recinzioni:	

	Lungh.:	Alt.:	Spazi:	Totale mq
<b>DIMENSIONI SPAZIO</b>	200,00	140,00	2	5,60





Ubicazione:	Via Comacchio
Categoria:	Cartello
Utilizzo:	Pubblica affissione commerciale
Orientamento:	Parallelo
Illuminazione:	Non luminoso
Conservazione:	Sufficiente
	Lung.: Alt. : Prof.: H marg. inf.:

<b>DIMENSIONI IMPIANTO</b>	150,00	280,00	10,00	70,00
----------------------------	--------	--------	-------	-------

<b>DISTANZE</b>	Prima	Dopo
-----------------	-------	------

Segnali di pericolo:		
Segnali di indic.:		
Semafori:		
Intersezioni:	6,05	
Gallerie:		
Altri impianti (temp.):	39,62 <input type="checkbox"/>	<input type="checkbox"/>

**COLLOCAZIONE**

<input type="checkbox"/> curva	<input type="checkbox"/> isola spartitraffico	<input type="checkbox"/> parapetto
<input type="checkbox"/> aderenza	<input type="checkbox"/> cavalcavia	<input type="checkbox"/> FS

Descrizione:	Standardo
Rif. planimetria:	25

Note:

Ubicazione:	Via Comacchio
Categoria:	Cartello
Utilizzo:	Pubblica affissione commerciale
Orientamento:	Parallelo
Illuminazione:	Non luminoso
Conservazione:	Sufficiente
	Lung.: Alt. : Prof.: H marg. inf.:

<b>DIMENSIONI IMPIANTO</b>	150,00	280,00	10,00	70,00
----------------------------	--------	--------	-------	-------

<b>DISTANZE</b>	Prima	Dopo
-----------------	-------	------

Segnali di pericolo:		
Segnali di indic.:		
Semafori:		
Intersezioni:	20,46	
Gallerie:		
Altri impianti (temp.):	11,38 <input type="checkbox"/>	<input type="checkbox"/>

**COLLOCAZIONE**

<input type="checkbox"/> curva	<input type="checkbox"/> isola spartitraffico	<input type="checkbox"/> parapetto
<input type="checkbox"/> aderenza	<input type="checkbox"/> cavalcavia	<input type="checkbox"/> FS

Descrizione:	Standardo
Rif. planimetria:	25

Note:

Ubicazione:	Via Comacchio
Categoria:	Cartello
Utilizzo:	Pubblica affissione commerciale
Orientamento:	Parallelo
Illuminazione:	Non luminoso
Conservazione:	Sufficiente
	Lung.: Alt. : Prof.: H marg. inf.:

<b>DIMENSIONI IMPIANTO</b>	150,00	280,00	10,00	70,00
----------------------------	--------	--------	-------	-------

<b>DISTANZE</b>	Prima	Dopo
-----------------	-------	------

Segnali di pericolo:		
Segnali di indic.:		
Semafori:		
Intersezioni:	6,07	
Gallerie:		
Altri impianti (temp.):	37,84 <input type="checkbox"/>	<input type="checkbox"/>

**COLLOCAZIONE**

<input type="checkbox"/> curva	<input type="checkbox"/> isola spartitraffico	<input type="checkbox"/> parapetto
<input type="checkbox"/> aderenza	<input type="checkbox"/> cavalcavia	<input type="checkbox"/> FS

Descrizione:	Standardo
Rif. planimetria:	25

Note:

N. ubicazione: **581**

N. elementi:	1
Tipo strada:	E
Zona PGI:	A3
Marg. carreggiata:	1,45
Edifici/Recinzioni:	

	Lungh.:	Alt.:	Spazi:	Totale mq
<b>DIMENSIONI SPAZIO</b>	140,00	200,00	2	5,60



N. ubicazione: **582**

N. elementi:	1
Tipo strada:	E
Zona PGI:	A3
Marg. carreggiata:	2,30
Edifici/Recinzioni:	

	Lungh.:	Alt.:	Spazi:	Totale mq
<b>DIMENSIONI SPAZIO</b>	140,00	200,00	2	5,60



N. ubicazione: **583**

N. elementi:	1
Tipo strada:	E
Zona PGI:	A3
Marg. carreggiata:	1,00
Edifici/Recinzioni:	

	Lungh.:	Alt.:	Spazi:	Totale mq
<b>DIMENSIONI SPAZIO</b>	140,00	200,00	2	5,60



Ubicazione:	Via Comacchio		
Categoria:	Cartello		
Utilizzo:	Pubblica affissione commerciale		
Orientamento:	Parallelo		
Illuminazione:	Non luminoso		
Conservazione:	Sufficiente		
Lung.:	Alt.:	Prof.:	H marg. inf.:

<b>DIMENSIONI IMPIANTO</b>	150,00	280,00	10,00	70,00
----------------------------	--------	--------	-------	-------

<b>DISTANZE</b>	Prima	Dopo
-----------------	-------	------

Segnali di pericolo:			
Segnali di indic.:			
Semafori:			
Intersezioni:	5,40		
Gallerie:			
Altri impianti (temp.):	6,33	<input type="checkbox"/>	<input type="checkbox"/>

**COLLOCAZIONE**

<input type="checkbox"/> curva	<input type="checkbox"/> isola spartitraffico	<input type="checkbox"/> parapetto
<input type="checkbox"/> aderenza	<input type="checkbox"/> cavalcavia	<input type="checkbox"/> FS

Descrizione:	Standardo
Rif. planimetria:	25

Note:

Ubicazione:	Via Vene di Bellocchio		
Categoria:	Cartello		
Utilizzo:	Pubblica affissione commerciale		
Orientamento:	Parallelo		
Illuminazione:	Non luminoso		
Conservazione:	Sufficiente		
Lung.:	Alt.:	Prof.:	H marg. inf.:

<b>DIMENSIONI IMPIANTO</b>	150,00	280,00	10,00	70,00
----------------------------	--------	--------	-------	-------

<b>DISTANZE</b>	Prima	Dopo
-----------------	-------	------

Segnali di pericolo:			
Segnali di indic.:			
Semafori:			
Intersezioni:	8,49		
Gallerie:			
Altri impianti (temp.):	14,40	<input type="checkbox"/>	<input type="checkbox"/>

**COLLOCAZIONE**

<input type="checkbox"/> curva	<input type="checkbox"/> isola spartitraffico	<input type="checkbox"/> parapetto
<input type="checkbox"/> aderenza	<input type="checkbox"/> cavalcavia	<input type="checkbox"/> FS

Descrizione:	Standardo
Rif. planimetria:	25

Note:

Ubicazione:	Via Comacchio		
Categoria:	Cartello		
Utilizzo:	Pubblica affissione commerciale		
Orientamento:	Parallelo		
Illuminazione:	Non luminoso		
Conservazione:	Sufficiente		
Lung.:	Alt.:	Prof.:	H marg. inf.:

<b>DIMENSIONI IMPIANTO</b>	150,00	280,00	10,00	70,00
----------------------------	--------	--------	-------	-------

<b>DISTANZE</b>	Prima	Dopo
-----------------	-------	------

Segnali di pericolo:			
Segnali di indic.:			
Semafori:			
Intersezioni:	19,35		
Gallerie:			
Altri impianti (temp.):	14,40	<input type="checkbox"/>	<input type="checkbox"/>

**COLLOCAZIONE**

<input type="checkbox"/> curva	<input type="checkbox"/> isola spartitraffico	<input type="checkbox"/> parapetto
<input type="checkbox"/> aderenza	<input type="checkbox"/> cavalcavia	<input type="checkbox"/> FS

Descrizione:	Standardo
Rif. planimetria:	25

Note:

N. ubicazione:	<b>584</b>
N. elementi:	1
Tipo strada:	E
Zona PGI:	A3
Marg. carreggiata:	1,00
Edifici/Recinzioni:	

<b>DIMENSIONI SPAZIO</b>	Lungh.:	Alt.:	Spazi:	Totale mq
	140,00	200,00	2	5,60



N. ubicazione:	<b>585</b>
N. elementi:	1
Tipo strada:	E
Zona PGI:	A3
Marg. carreggiata:	1,45
Edifici/Recinzioni:	

<b>DIMENSIONI SPAZIO</b>	Lungh.:	Alt.:	Spazi:	Totale mq
	140,00	200,00	2	5,60



N. ubicazione:	<b>586</b>
N. elementi:	1
Tipo strada:	E
Zona PGI:	A3
Marg. carreggiata:	3,73
Edifici/Recinzioni:	

<b>DIMENSIONI SPAZIO</b>	Lungh.:	Alt.:	Spazi:	Totale mq
	140,00	200,00	2	5,60





Ubicazione:	Via Comacchio
Categoria:	Cartello
Utilizzo:	Pubblica affissione commerciale
Orientamento:	Parallelo
Illuminazione:	Non luminoso
Conservazione:	Sufficiente
	Lung.: Alt.: Prof.: H marg. inf.:

<b>DIMENSIONI IMPIANTO</b>	150,00	280,00	10,00	70,00
----------------------------	--------	--------	-------	-------

<b>DISTANZE</b>	Prima	Dopo
-----------------	-------	------

Segnali di pericolo:		
Segnali di indic.:		
Semafori:		
Intersezioni:	6,31	
Gallerie:		
Altri impianti (temp.):	<input type="checkbox"/>	<input type="checkbox"/>

<b>COLLOCAZIONE</b>			
<input type="checkbox"/> curva	<input type="checkbox"/> isola spartitraffico	<input type="checkbox"/> parapetto	
<input type="checkbox"/> aderenza	<input type="checkbox"/> cavalcavia	<input type="checkbox"/> FS	

Descrizione:	Standardo
Rif. planimetria:	25

Note:

Ubicazione:	Via Comacchio
Categoria:	Cartello
Utilizzo:	Pubblica affissione commerciale
Orientamento:	Parallelo
Illuminazione:	Non luminoso
Conservazione:	Sufficiente
	Lung.: Alt.: Prof.: H marg. inf.:

<b>DIMENSIONI IMPIANTO</b>	150,00	280,00	10,00	70,00
----------------------------	--------	--------	-------	-------

<b>DISTANZE</b>	Prima	Dopo
-----------------	-------	------

Segnali di pericolo:			
Segnali di indic.:			
Semafori:			
Intersezioni:	21,80		
Gallerie:			
Altri impianti (temp.):	16,04	<input type="checkbox"/>	<input type="checkbox"/>

<b>COLLOCAZIONE</b>			
<input type="checkbox"/> curva	<input type="checkbox"/> isola spartitraffico	<input type="checkbox"/> parapetto	
<input type="checkbox"/> aderenza	<input type="checkbox"/> cavalcavia	<input type="checkbox"/> FS	

Descrizione:	Standardo
Rif. planimetria:	25

Note:

Ubicazione:	Via Comacchio
Categoria:	Cartello
Utilizzo:	Pubblica affissione commerciale
Orientamento:	Parallelo
Illuminazione:	Non luminoso
Conservazione:	Sufficiente
	Lung.: Alt.: Prof.: H marg. inf.:

<b>DIMENSIONI IMPIANTO</b>	150,00	280,00	10,00	70,00
----------------------------	--------	--------	-------	-------

<b>DISTANZE</b>	Prima	Dopo
-----------------	-------	------

Segnali di pericolo:			
Segnali di indic.:			
Semafori:			
Intersezioni:	7,04		
Gallerie:			
Altri impianti (temp.):	16,04	<input type="checkbox"/>	<input type="checkbox"/>

<b>COLLOCAZIONE</b>			
<input type="checkbox"/> curva	<input type="checkbox"/> isola spartitraffico	<input type="checkbox"/> parapetto	
<input type="checkbox"/> aderenza	<input type="checkbox"/> cavalcavia	<input type="checkbox"/> FS	

Descrizione:	Standardo
Rif. planimetria:	25

Note:

N. ubicazione:	<b>587</b>
N. elementi:	1
Tipo strada:	E
Zona PGI:	A3
Marg. carreggiata:	4,08
Edifici/Recinzioni:	

	Lungh.:	Alt.:	Spazi:	Totale mq
<b>DIMENSIONI SPAZIO</b>	140,00	200,00	2	5,60



N. ubicazione:	<b>588</b>
N. elementi:	1
Tipo strada:	E
Zona PGI:	A3
Marg. carreggiata:	0,80
Edifici/Recinzioni:	

	Lungh.:	Alt.:	Spazi:	Totale mq
<b>DIMENSIONI SPAZIO</b>	140,00	200,00	2	5,60



N. ubicazione:	<b>589</b>
N. elementi:	1
Tipo strada:	E
Zona PGI:	A3
Marg. carreggiata:	0,80
Edifici/Recinzioni:	

	Lungh.:	Alt.:	Spazi:	Totale mq
<b>DIMENSIONI SPAZIO</b>	140,00	200,00	2	5,60



Ubicazione:	Via Comacchio		
Categoria:	Cartello		
Utilizzo:	Pubblica affissione commerciale		
Orientamento:	Parallelo		
Illuminazione:	Non luminoso		
Conservazione:	Sufficiente		
Lung.:	Alt.:	Prof.:	H marg. inf.:

<b>DIMENSIONI IMPIANTO</b>	150,00	280,00	10,00	70,00
----------------------------	--------	--------	-------	-------

<b>DISTANZE</b>	Prima	Dopo
-----------------	-------	------

Segnali di pericolo:			
Segnali di indic.:			
Semafori:			
Intersezioni:	18,03		
Gallerie:			
Altri impianti (temp.):	45,54	<input type="checkbox"/>	<input type="checkbox"/>

<b>COLLOCAZIONE</b>			
<input type="checkbox"/> curva	<input type="checkbox"/> isola spartitraffico	<input type="checkbox"/> parapetto	
<input type="checkbox"/> aderenza	<input type="checkbox"/> cavalcavia	<input type="checkbox"/> FS	

Descrizione:	Standardo
Rif. planimetria:	25

Note:

Ubicazione:	Via Comacchio		
Categoria:	Cartello		
Utilizzo:	Pubblica affissione commerciale		
Orientamento:	Parallelo		
Illuminazione:	Non luminoso		
Conservazione:	Sufficiente		
Lung.:	Alt.:	Prof.:	H marg. inf.:

<b>DIMENSIONI IMPIANTO</b>	150,00	280,00	10,00	70,00
----------------------------	--------	--------	-------	-------

<b>DISTANZE</b>	Prima	Dopo
-----------------	-------	------

Segnali di pericolo:			
Segnali di indic.:			
Semafori:			
Intersezioni:	8,70		
Gallerie:			
Altri impianti (temp.):	32,75	<input type="checkbox"/>	<input type="checkbox"/>

<b>COLLOCAZIONE</b>			
<input type="checkbox"/> curva	<input type="checkbox"/> isola spartitraffico	<input type="checkbox"/> parapetto	
<input type="checkbox"/> aderenza	<input type="checkbox"/> cavalcavia	<input type="checkbox"/> FS	

Descrizione:	Standardo
Rif. planimetria:	26

Note:

Ubicazione:	Via Comacchio		
Categoria:	Cartello		
Utilizzo:	Pubblica affissione commerciale		
Orientamento:	Parallelo		
Illuminazione:	Non luminoso		
Conservazione:	Sufficiente		
Lung.:	Alt.:	Prof.:	H marg. inf.:

<b>DIMENSIONI IMPIANTO</b>	210,00	220,00	10,00	70,00
----------------------------	--------	--------	-------	-------

<b>DISTANZE</b>	Prima	Dopo
-----------------	-------	------

Segnali di pericolo:			
Segnali di indic.:			
Semafori:			
Intersezioni:	29,09		
Gallerie:			
Altri impianti (temp.):	22,54	<input type="checkbox"/>	<input type="checkbox"/>

<b>COLLOCAZIONE</b>			
<input type="checkbox"/> curva	<input type="checkbox"/> isola spartitraffico	<input type="checkbox"/> parapetto	
<input type="checkbox"/> aderenza	<input type="checkbox"/> cavalcavia	<input type="checkbox"/> FS	

Descrizione:	Standardo
Rif. planimetria:	26

Note:

Note:

N. ubicazione:	<b>590</b>
N. elementi:	1
Tipo strada:	E
Zona PGI:	A3
Marg. carreggiata:	4,08
Edifici/Recinzioni:	

<b>DIMENSIONI SPAZIO</b>	Lungh.:	Alt.:	Spazi:	Totale mq
	140,00	200,00	2	5,60



N. ubicazione:	<b>591</b>
N. elementi:	1
Tipo strada:	E
Zona PGI:	A3
Marg. carreggiata:	2,00
Edifici/Recinzioni:	

<b>DIMENSIONI SPAZIO</b>	Lungh.:	Alt.:	Spazi:	Totale mq
	140,00	200,00	2	5,60



N. ubicazione:	<b>592</b>
N. elementi:	1
Tipo strada:	E
Zona PGI:	A3
Marg. carreggiata:	1,40
Edifici/Recinzioni:	

<b>DIMENSIONI SPAZIO</b>	Lungh.:	Alt.:	Spazi:	Totale mq
	200,00	140,00	2	5,60



Note:



Ubicazione:	Via Valle Gallare		
Categoria:	Cartello		
Utilizzo:	Pubblica affissione commerciale		
Orientamento:	Parallelo		
Illuminazione:	Non luminoso		
Conservazione:	Sufficiente		
Lung.:	Alt.:	Prof.:	H marg. inf.:

<b>DIMENSIONI IMPIANTO</b>	150,00	280,00	10,00	70,00
----------------------------	--------	--------	-------	-------

<b>DISTANZE</b>	Prima	Dopo
-----------------	-------	------

Segnali di pericolo:			
Segnali di indic.:			
Semafori:			
Intersezioni:	27,56		
Gallerie:			
Altri impianti (temp.):	19,80	<input type="checkbox"/>	<input type="checkbox"/>

**COLLOCAZIONE**

<input type="checkbox"/> curva	<input type="checkbox"/> isola spartitraffico	<input type="checkbox"/> parapetto
<input type="checkbox"/> aderenza	<input type="checkbox"/> cavalcavia	<input type="checkbox"/> FS

Descrizione:	StANDARD
Rif. planimetria:	25

Note:

Ubicazione:	Via Valle Gallare		
Categoria:	Cartello		
Utilizzo:	Pubblica affissione commerciale		
Orientamento:	Parallelo		
Illuminazione:	Non luminoso		
Conservazione:	Sufficiente		
Lung.:	Alt.:	Prof.:	H marg. inf.:

<b>DIMENSIONI IMPIANTO</b>	210,00	220,00	10,00	70,00
----------------------------	--------	--------	-------	-------

<b>DISTANZE</b>	Prima	Dopo
-----------------	-------	------

Segnali di pericolo:			
Segnali di indic.:			
Semafori:			
Intersezioni:	16,53		
Gallerie:			
Altri impianti (temp.):		<input type="checkbox"/>	<input type="checkbox"/>

**COLLOCAZIONE**

<input type="checkbox"/> curva	<input type="checkbox"/> isola spartitraffico	<input type="checkbox"/> parapetto
<input type="checkbox"/> aderenza	<input type="checkbox"/> cavalcavia	<input type="checkbox"/> FS

Descrizione:	StANDARD
Rif. planimetria:	25

Note:

Ubicazione:	Via Comacchio		
Categoria:	Cartello		
Utilizzo:	Pubblica affissione commerciale		
Orientamento:	Parallelo		
Illuminazione:	Non luminoso		
Conservazione:	Sufficiente		
Lung.:	Alt.:	Prof.:	H marg. inf.:

<b>DIMENSIONI IMPIANTO</b>	150,00	280,00	10,00	70,00
----------------------------	--------	--------	-------	-------

<b>DISTANZE</b>	Prima	Dopo
-----------------	-------	------

Segnali di pericolo:			
Segnali di indic.:			
Semafori:			
Intersezioni:	13,72		
Gallerie:			
Altri impianti (temp.):		<input type="checkbox"/>	<input type="checkbox"/>

**COLLOCAZIONE**

<input type="checkbox"/> curva	<input type="checkbox"/> isola spartitraffico	<input type="checkbox"/> parapetto
<input type="checkbox"/> aderenza	<input type="checkbox"/> cavalcavia	<input type="checkbox"/> FS

Descrizione:	StANDARD
Rif. planimetria:	25

Note:

Note:

Note:

Note:

Note:

Note:

Note:

Note:

Note:

N. ubicazione:	593
N. elementi:	1
Tipo strada:	E
Zona PGI:	A3
Marg. carreggiata:	3,28
Edifici/Recinzioni:	

Lungh.:	Alt.:	Spazi:	Totale mq
---------	-------	--------	-----------

<b>DIMENSIONI SPAZIO</b>	140,00	200,00	2	5,60
--------------------------	--------	--------	---	------



N. ubicazione:	594
N. elementi:	1
Tipo strada:	E
Zona PGI:	A3
Marg. carreggiata:	2,00
Edifici/Recinzioni:	

Lungh.:	Alt.:	Spazi:	Totale mq
---------	-------	--------	-----------

<b>DIMENSIONI SPAZIO</b>	200,00	140,00	2	5,60
--------------------------	--------	--------	---	------



N. ubicazione:	595
N. elementi:	1
Tipo strada:	E
Zona PGI:	A3
Marg. carreggiata:	0,80
Edifici/Recinzioni:	

Lungh.:	Alt.:	Spazi:	Totale mq
---------	-------	--------	-----------

<b>DIMENSIONI SPAZIO</b>	140,00	200,00	2	5,60
--------------------------	--------	--------	---	------



Note:

Note:

Note:

Note:

Note:

Note:

Note:

Note:

Ubicazione:	Via Vene di Bellocchio			
Categoria:	Cartello			
Utilizzo:	Pubblica affissione commerciale			
Orientamento:	Parallelo			
Illuminazione:	Non luminoso			
Conservazione:	Sufficiente			
	Lung.:	Alt.:	Prof.:	H marg. inf.:

<b>DIMENSIONI IMPIANTO</b>	150,00	280,00	10,00	70,00
----------------------------	--------	--------	-------	-------

<b>DISTANZE</b>	Prima	Dopo
-----------------	-------	------

Segnali di pericolo:				
Segnali di indic.:				
Semafori:				
Intersezioni:	23,52			
Gallerie:				
Altri impianti (temp.):	41,63	<input type="checkbox"/>	<input type="checkbox"/>	<input type="checkbox"/>

**COLLOCAZIONE**

<input type="checkbox"/> curva	<input type="checkbox"/> isola spartitraffico	<input type="checkbox"/> parapetto
<input type="checkbox"/> aderenza	<input type="checkbox"/> cavalcavia	<input type="checkbox"/> FS

Descrizione:	Standardo			
--------------	-----------	--	--	--

Rif. planimetria:	25			
-------------------	----	--	--	--

Note:

Ubicazione:	Via Vene di Bellocchio			
Categoria:	Cartello			
Utilizzo:	Pubblica affissione commerciale			
Orientamento:	Parallelo			
Illuminazione:	Non luminoso			
Conservazione:	Sufficiente			
	Lung.:	Alt.:	Prof.:	H marg. inf.:

<b>DIMENSIONI IMPIANTO</b>	150,00	280,00	10,00	70,00
----------------------------	--------	--------	-------	-------

<b>DISTANZE</b>	Prima	Dopo
-----------------	-------	------

Segnali di pericolo:				
Segnali di indic.:				
Semafori:				
Intersezioni:	19,79			
Gallerie:				
Altri impianti (temp.):	25,75	<input type="checkbox"/>	<input type="checkbox"/>	<input type="checkbox"/>

**COLLOCAZIONE**

<input type="checkbox"/> curva	<input type="checkbox"/> isola spartitraffico	<input type="checkbox"/> parapetto
<input type="checkbox"/> aderenza	<input type="checkbox"/> cavalcavia	<input type="checkbox"/> FS

Descrizione:	Standardo			
--------------	-----------	--	--	--

Rif. planimetria:	25			
-------------------	----	--	--	--

Note:

Ubicazione:	Via Valle Mantello			
Categoria:	Cartello			
Utilizzo:	Pubblica affissione commerciale			
Orientamento:	Parallelo			
Illuminazione:	Non luminoso			
Conservazione:	Sufficiente			
	Lung.:	Alt.:	Prof.:	H marg. inf.:

<b>DIMENSIONI IMPIANTO</b>	210,00	220,00	10,00	70,00
----------------------------	--------	--------	-------	-------

<b>DISTANZE</b>	Prima	Dopo
-----------------	-------	------

Segnali di pericolo:				
Segnali di indic.:				
Semafori:				
Intersezioni:	43,40			
Gallerie:				
Altri impianti (temp.):	<input type="checkbox"/>	<input type="checkbox"/>	<input type="checkbox"/>	<input type="checkbox"/>

**COLLOCAZIONE**

<input type="checkbox"/> curva	<input type="checkbox"/> isola spartitraffico	<input type="checkbox"/> parapetto
<input type="checkbox"/> aderenza	<input type="checkbox"/> cavalcavia	<input type="checkbox"/> FS

Descrizione:	Standardo			
--------------	-----------	--	--	--

Rif. planimetria:	25			
-------------------	----	--	--	--

Note:

N. ubicazione:	596			
N. elementi:	1			
Tipo strada:	E			
Zona PGI:	A3			
Marg. carreggiata:	1,00			
Edifici/Recinzioni:				
	Lungh.:	Alt.:	Spazi:	Totale mq

<b>DIMENSIONI SPAZIO</b>	140,00	200,00	2	5,60
--------------------------	--------	--------	---	------



Ubicazione:	Via Vene di Bellocchio			
Categoria:	Cartello			
Utilizzo:	Pubblica affissione commerciale			
Orientamento:	Parallelo			
Illuminazione:	Non luminoso			
Conservazione:	Sufficiente			
	Lung.:	Alt.:	Prof.:	H marg. inf.:

<b>DIMENSIONI IMPIANTO</b>	150,00	280,00	10,00	70,00
----------------------------	--------	--------	-------	-------

<b>DISTANZE</b>	Prima	Dopo
-----------------	-------	------

Segnali di pericolo:				
Segnali di indic.:				
Semafori:				
Intersezioni:	19,79			
Gallerie:				
Altri impianti (temp.):	25,75	<input type="checkbox"/>	<input type="checkbox"/>	<input type="checkbox"/>

**COLLOCAZIONE**

<input type="checkbox"/> curva	<input type="checkbox"/> isola spartitraffico	<input type="checkbox"/> parapetto
<input type="checkbox"/> aderenza	<input type="checkbox"/> cavalcavia	<input type="checkbox"/> FS

Descrizione:	Standardo			
--------------	-----------	--	--	--

Rif. planimetria:	25			
-------------------	----	--	--	--

Note:

Ubicazione:	Via Valle Mantello			
Categoria:	Cartello			
Utilizzo:	Pubblica affissione commerciale			
Orientamento:	Parallelo			
Illuminazione:	Non luminoso			
Conservazione:	Sufficiente			
	Lung.:	Alt.:	Prof.:	H marg. inf.:

<b>DIMENSIONI IMPIANTO</b>	210,00	220,00	10,00	70,00
----------------------------	--------	--------	-------	-------

<b>DISTANZE</b>	Prima	Dopo
-----------------	-------	------

Segnali di pericolo:				
Segnali di indic.:				
Semafori:				
Intersezioni:	43,40			
Gallerie:				
Altri impianti (temp.):	<input type="checkbox"/>	<input type="checkbox"/>	<input type="checkbox"/>	<input type="checkbox"/>

**COLLOCAZIONE**

<input type="checkbox"/> curva	<input type="checkbox"/> isola spartitraffico	<input type="checkbox"/> parapetto
<input type="checkbox"/> aderenza	<input type="checkbox"/> cavalcavia	<input type="checkbox"/> FS

Descrizione:	Standardo			
--------------	-----------	--	--	--

Rif. planimetria:	25			
-------------------	----	--	--	--

Note:





Ubicazione:	Via Valle Mantello		
Categoria:	Cartello		
Utilizzo:	Pubblica affissione commerciale		
Orientamento:	Parallelo		
Illuminazione:	Non luminoso		
Conservazione:	Sufficiente		
Lung.:	Alt.:	Prof.:	H marg. inf.:

<b>DIMENSIONI IMPIANTO</b>	210,00	220,00	10,00	70,00
----------------------------	--------	--------	-------	-------

<b>DISTANZE</b>	Prima	Dopo
-----------------	-------	------

Segnali di pericolo:		
Segnali di indic.:		
Semafori:		
Intersezioni:	34,69	
Gallerie:		
Altri impianti (temp.):	<input type="checkbox"/>	<input type="checkbox"/>

**COLLOCAZIONE**

<input type="checkbox"/> curva	<input type="checkbox"/> isola spartitraffico	<input type="checkbox"/> parapetto
<input type="checkbox"/> aderenza	<input type="checkbox"/> cavalcavia	<input type="checkbox"/> FS

Descrizione:	StANDARD
Rif. planimetria:	25

Note:

Ubicazione:	Via Valle Mantello		
Categoria:	Cartello		
Utilizzo:	Pubblica affissione commerciale		
Orientamento:	Parallelo		
Illuminazione:	Non luminoso		
Conservazione:	Sufficiente		
Lung.:	Alt.:	Prof.:	H marg. inf.:

<b>DIMENSIONI IMPIANTO</b>	150,00	280,00	10,00	70,00
----------------------------	--------	--------	-------	-------

<b>DISTANZE</b>	Prima	Dopo
-----------------	-------	------

Segnali di pericolo:			
Segnali di indic.:			
Semafori:			
Intersezioni:	24,37		
Gallerie:			
Altri impianti (temp.):	19,88	<input type="checkbox"/>	<input type="checkbox"/>

**COLLOCAZIONE**

<input type="checkbox"/> curva	<input type="checkbox"/> isola spartitraffico	<input type="checkbox"/> parapetto
<input type="checkbox"/> aderenza	<input type="checkbox"/> cavalcavia	<input type="checkbox"/> FS

Descrizione:	StANDARD
Rif. planimetria:	25

Note:

Ubicazione:	Via Valle Mantello		
Categoria:	Cartello		
Utilizzo:	Pubblica affissione commerciale		
Orientamento:	Parallelo		
Illuminazione:	Non luminoso		
Conservazione:	Sufficiente		
Lung.:	Alt.:	Prof.:	H marg. inf.:

<b>DIMENSIONI IMPIANTO</b>	150,00	280,00	10,00	70,00
----------------------------	--------	--------	-------	-------

<b>DISTANZE</b>	Prima	Dopo
-----------------	-------	------

Segnali di pericolo:			
Segnali di indic.:			
Semafori:			
Intersezioni:			
Gallerie:			
Altri impianti (temp.):	35,30	<input type="checkbox"/>	<input type="checkbox"/>

**COLLOCAZIONE**

<input type="checkbox"/> curva	<input type="checkbox"/> isola spartitraffico	<input type="checkbox"/> parapetto
<input type="checkbox"/> aderenza	<input type="checkbox"/> cavalcavia	<input type="checkbox"/> FS

Descrizione:	StANDARD
Rif. planimetria:	25

Note:

N. ubicazione:	<b>599</b>
N. elementi:	1
Tipo strada:	E
Zona PGI:	A3
Marg. carreggiata:	2,00
Edifici/Recinzioni:	

Lungh.:	Alt.:	Spazi:	Totale mq
200,00	140,00	2	5,60



N. ubicazione:	<b>600</b>
N. elementi:	1
Tipo strada:	E
Zona PGI:	A3
Marg. carreggiata:	3,00
Edifici/Recinzioni:	

Lungh.:	Alt.:	Spazi:	Totale mq
140,00	200,00	2	5,60



N. ubicazione:	<b>601</b>
N. elementi:	1
Tipo strada:	E
Zona PGI:	A3
Marg. carreggiata:	3,70
Edifici/Recinzioni:	

Lungh.:	Alt.:	Spazi:	Totale mq
140,00	200,00	2	5,60



Ubicazione:	Via Valle Mantello
Categoria:	Cartello
Utilizzo:	Pubblica affissione commerciale
Orientamento:	Parallelo
Illuminazione:	Non luminoso
Conservazione:	Sufficiente
	Lung.: Alt.: Prof.: H marg. inf.:

<b>DIMENSIONI IMPIANTO</b>	150,00	280,00	10,00	70,00
----------------------------	--------	--------	-------	-------

<b>DISTANZE</b>	Prima	Dopo
-----------------	-------	------

Segnali di pericolo:		
Segnali di indic.:		
Semafori:		
Intersezioni:		
Gallerie:		
Altri impianti (temp.):	<input type="checkbox"/>	<input type="checkbox"/>

<b>COLLOCAZIONE</b>			
<input type="checkbox"/> curva	<input type="checkbox"/> isola spartitraffico	<input type="checkbox"/> parapetto	
<input type="checkbox"/> aderenza	<input type="checkbox"/> cavalcavia	<input type="checkbox"/> FS	

Descrizione:	Standardo
Rif. planimetria:	25

Note:

Ubicazione:	Via Valle Fossa di Porto
Categoria:	Cartello
Utilizzo:	Pubblica affissione commerciale
Orientamento:	Parallelo
Illuminazione:	Non luminoso
Conservazione:	Sufficiente
	Lung.: Alt.: Prof.: H marg. inf.:

<b>DIMENSIONI IMPIANTO</b>	210,00	220,00	10,00	70,00
----------------------------	--------	--------	-------	-------

<b>DISTANZE</b>	Prima	Dopo
-----------------	-------	------

Segnali di pericolo:			
Segnali di indic.:			
Semafori:			
Intersezioni:	35,42		
Gallerie:			
Altri impianti (temp.):	28,23	<input type="checkbox"/>	<input type="checkbox"/>

<b>COLLOCAZIONE</b>			
<input type="checkbox"/> curva	<input type="checkbox"/> isola spartitraffico	<input type="checkbox"/> parapetto	
<input type="checkbox"/> aderenza	<input type="checkbox"/> cavalcavia	<input type="checkbox"/> FS	

Descrizione:	Standardo
Rif. planimetria:	25

Note:

Ubicazione:	Via Valle Fossa di Porto
Categoria:	Cartello
Utilizzo:	Pubblica affissione commerciale
Orientamento:	Parallelo
Illuminazione:	Non luminoso
Conservazione:	Sufficiente
	Lung.: Alt.: Prof.: H marg. inf.:

<b>DIMENSIONI IMPIANTO</b>	210,00	220,00	10,00	70,00
----------------------------	--------	--------	-------	-------

<b>DISTANZE</b>	Prima	Dopo
-----------------	-------	------

Segnali di pericolo:			
Segnali di indic.:			
Semafori:			
Intersezioni:	42,33		
Gallerie:			
Altri impianti (temp.):	28,23	<input type="checkbox"/>	<input type="checkbox"/>

<b>COLLOCAZIONE</b>			
<input type="checkbox"/> curva	<input type="checkbox"/> isola spartitraffico	<input type="checkbox"/> parapetto	
<input type="checkbox"/> aderenza	<input type="checkbox"/> cavalcavia	<input type="checkbox"/> FS	

Descrizione:	Standardo
Rif. planimetria:	25

Note:

Note:

N. ubicazione:	602
N. elementi:	1
Tipo strada:	E
Zona PGI:	A3
Marg. carreggiata:	0,50
Edifici/Recinzioni:	
	Lungh.: Alt.: Spazi: Totale mq

<b>DIMENSIONI SPAZIO</b>	140,00	200,00	2	5,60
--------------------------	--------	--------	---	------



N. ubicazione:	603
N. elementi:	1
Tipo strada:	E
Zona PGI:	A3
Marg. carreggiata:	3,40
Edifici/Recinzioni:	
	Lungh.: Alt.: Spazi: Totale mq

<b>DIMENSIONI SPAZIO</b>	200,00	140,00	2	5,60
--------------------------	--------	--------	---	------



N. ubicazione:	604
N. elementi:	1
Tipo strada:	E
Zona PGI:	A3
Marg. carreggiata:	3,80
Edifici/Recinzioni:	
	Lungh.: Alt.: Spazi: Totale mq

<b>DIMENSIONI SPAZIO</b>	200,00	140,00	2	5,60
--------------------------	--------	--------	---	------



Note:



Ubicazione:	Via Vene di Bellocchio		
Categoria:	Cartello		
Utilizzo:	Pubblica affissione commerciale		
Orientamento:	Parallelo		
Illuminazione:	Non luminoso		
Conservazione:	Sufficiente		
Lung.:	Alt.:	Prof.:	H marg. inf.:

<b>DIMENSIONI IMPIANTO</b>	210,00	220,00	10,00	70,00
----------------------------	--------	--------	-------	-------

<b>DISTANZE</b>	Prima	Dopo
-----------------	-------	------

Segnali di pericolo:			
Segnali di indic.:			
Semafori:			
Intersezioni:	28,59		
Gallerie:			
Altri impianti (temp.):	25,75	<input type="checkbox"/>	<input type="checkbox"/>

<b>COLLOCAZIONE</b>			
<input type="checkbox"/> curva	<input type="checkbox"/> isola spartitraffico	<input type="checkbox"/> parapetto	
<input type="checkbox"/> aderenza	<input type="checkbox"/> cavalcavia	<input type="checkbox"/> FS	

Descrizione:	Standardo
Rif. planimetria:	25

Note:

Ubicazione:	Via Val Giralda		
Categoria:	Cartello		
Utilizzo:	Pubblica affissione commerciale		
Orientamento:	Parallelo		
Illuminazione:	Non luminoso		
Conservazione:	Sufficiente		
Lung.:	Alt.:	Prof.:	H marg. inf.:

<b>DIMENSIONI IMPIANTO</b>	210,00	220,00	10,00	70,00
----------------------------	--------	--------	-------	-------

<b>DISTANZE</b>	Prima	Dopo
-----------------	-------	------

Segnali di pericolo:			
Segnali di indic.:			
Semafori:			
Intersezioni:	35,12		
Gallerie:			
Altri impianti (temp.):	38,71	<input type="checkbox"/>	<input type="checkbox"/>

<b>COLLOCAZIONE</b>			
<input type="checkbox"/> curva	<input type="checkbox"/> isola spartitraffico	<input type="checkbox"/> parapetto	
<input type="checkbox"/> aderenza	<input type="checkbox"/> cavalcavia	<input type="checkbox"/> FS	

Descrizione:	Standardo
Rif. planimetria:	25

Note:

Ubicazione:	Via Valle Gallare		
Categoria:	Cartello		
Utilizzo:	Pubblica affissione commerciale		
Orientamento:	Parallelo		
Illuminazione:	Non luminoso		
Conservazione:	Sufficiente		
Lung.:	Alt.:	Prof.:	H marg. inf.:

<b>DIMENSIONI IMPIANTO</b>	150,00	280,00	10,00	70,00
----------------------------	--------	--------	-------	-------

<b>DISTANZE</b>	Prima	Dopo
-----------------	-------	------

Segnali di pericolo:			
Segnali di indic.:			
Semafori:			
Intersezioni:	12,59		
Gallerie:			
Altri impianti (temp.):	38,71	<input type="checkbox"/>	<input type="checkbox"/>

<b>COLLOCAZIONE</b>			
<input type="checkbox"/> curva	<input type="checkbox"/> isola spartitraffico	<input type="checkbox"/> parapetto	
<input type="checkbox"/> aderenza	<input type="checkbox"/> cavalcavia	<input type="checkbox"/> FS	

Descrizione:	Standardo
Rif. planimetria:	25

Note:

Note:

Note:

Note:

Note:

Note:

Note:

Note:

Note:

N. ubicazione:	605
N. elementi:	1
Tipo strada:	E
Zona PGI:	A3
Marg. carreggiata:	24,41
Edifici/Recinzioni:	

Lungh.:	Alt.:	Spazi:	Totale mq
---------	-------	--------	-----------

<b>DIMENSIONI SPAZIO</b>	200,00	140,00	2	5,60
--------------------------	--------	--------	---	------



N. ubicazione:	606
N. elementi:	1
Tipo strada:	E
Zona PGI:	A3
Marg. carreggiata:	0,50
Edifici/Recinzioni:	

Lungh.:	Alt.:	Spazi:	Totale mq
---------	-------	--------	-----------

<b>DIMENSIONI SPAZIO</b>	200,00	140,00	2	5,60
--------------------------	--------	--------	---	------



N. ubicazione:	607
N. elementi:	1
Tipo strada:	E
Zona PGI:	A3
Marg. carreggiata:	2,20
Edifici/Recinzioni:	

Lungh.:	Alt.:	Spazi:	Totale mq
---------	-------	--------	-----------

<b>DIMENSIONI SPAZIO</b>	140,00	200,00	2	5,60
--------------------------	--------	--------	---	------



Note:

Note:

Note:

Note:

Note:

Note:

Note:

Ubicazione:	Via dei Roseti
Categoria:	Cartello
Utilizzo:	Pubblica affissione commerciale
Orientamento:	Parallelo
Illuminazione:	Non luminoso
Conservazione:	Sufficiente
	Lung.: Alt. : Prof.: H marg. inf.:

<b>DIMENSIONI IMPIANTO</b>	210,00	220,00	10,00	70,00
----------------------------	--------	--------	-------	-------

<b>DISTANZE</b>	Prima	Dopo
-----------------	-------	------

Segnali di pericolo:		
Segnali di indic.:		
Semafori:		
Intersezioni:	26,88	
Gallerie:		
Altri impianti (temp.):	30,18 <input type="checkbox"/>	<input type="checkbox"/>

**COLLOCAZIONE**

<input type="checkbox"/> curva	<input type="checkbox"/> isola spartitraffico	<input type="checkbox"/> parapetto
<input type="checkbox"/> aderenza	<input type="checkbox"/> cavalcavia	<input type="checkbox"/> FS

Descrizione:	Standardo
Rif. planimetria:	9

Note:

Ubicazione:	Via dei Roseti
Categoria:	Cartello
Utilizzo:	Pubblica affissione commerciale
Orientamento:	Parallelo
Illuminazione:	Non luminoso
Conservazione:	Sufficiente
	Lung.: Alt. : Prof.: H marg. inf.:

<b>DIMENSIONI IMPIANTO</b>	210,00	220,00	10,00	70,00
----------------------------	--------	--------	-------	-------

<b>DISTANZE</b>	Prima	Dopo
-----------------	-------	------

Segnali di pericolo:		
Segnali di indic.:		
Semafori:		
Intersezioni:	21,84	
Gallerie:		
Altri impianti (temp.):	<input type="checkbox"/>	<input type="checkbox"/>

**COLLOCAZIONE**

<input type="checkbox"/> curva	<input type="checkbox"/> isola spartitraffico	<input type="checkbox"/> parapetto
<input type="checkbox"/> aderenza	<input type="checkbox"/> cavalcavia	<input type="checkbox"/> FS

Descrizione:	Standardo
Rif. planimetria:	9

Note:

Ubicazione:	Via dei Roseti
Categoria:	Cartello
Utilizzo:	Pubblica affissione commerciale
Orientamento:	Parallelo
Illuminazione:	Non luminoso
Conservazione:	Sufficiente
	Lung.: Alt. : Prof.: H marg. inf.:

<b>DIMENSIONI IMPIANTO</b>	210,00	220,00	10,00	70,00
----------------------------	--------	--------	-------	-------

<b>DISTANZE</b>	Prima	Dopo
-----------------	-------	------

Segnali di pericolo:		
Segnali di indic.:		
Semafori:		
Intersezioni:	22,16	
Gallerie:		
Altri impianti (temp.):	21,70 <input type="checkbox"/>	<input type="checkbox"/>

**COLLOCAZIONE**

<input type="checkbox"/> curva	<input type="checkbox"/> isola spartitraffico	<input type="checkbox"/> parapetto
<input type="checkbox"/> aderenza	<input type="checkbox"/> cavalcavia	<input type="checkbox"/> FS

Descrizione:	Standardo
Rif. planimetria:	9

Note:

Note:

Note:

Note:

Note:

Note:

Note:

Note:

N. ubicazione:	<b>608</b>
N. elementi:	1
Tipo strada:	E
Zona PGI:	A3
Marg. carreggiata:	1,80
Edifici/Recinzioni:	

	Lungh.:	Alt.:	Spazi:	Totale mq
--	---------	-------	--------	-----------

<b>DIMENSIONI SPAZIO</b>	200,00	140,00	2	5,60
--------------------------	--------	--------	---	------



N. ubicazione:	<b>609</b>
N. elementi:	1
Tipo strada:	E
Zona PGI:	A3
Marg. carreggiata:	2,00
Edifici/Recinzioni:	

	Lungh.:	Alt.:	Spazi:	Totale mq
--	---------	-------	--------	-----------

<b>DIMENSIONI SPAZIO</b>	200,00	140,00	2	5,60
--------------------------	--------	--------	---	------



N. ubicazione:	<b>610</b>
N. elementi:	1
Tipo strada:	E
Zona PGI:	A3
Marg. carreggiata:	4,95
Edifici/Recinzioni:	

	Lungh.:	Alt.:	Spazi:	Totale mq
--	---------	-------	--------	-----------

<b>DIMENSIONI SPAZIO</b>	200,00	140,00	2	5,60
--------------------------	--------	--------	---	------



Note:

Note:

Note:

Note:

Note:

Note:



Ubicazione:	Via dei Roseti
Categoria:	Cartello
Utilizzo:	Pubblica affissione commerciale
Orientamento:	Parallelo
Illuminazione:	Non luminoso
Conservazione:	Sufficiente
	Lung.: Alt. : Prof.: H marg. inf.:

<b>DIMENSIONI IMPIANTO</b>	210,00	220,00	10,00	70,00
----------------------------	--------	--------	-------	-------

<b>DISTANZE</b>	Prima	Dopo
-----------------	-------	------

Segnali di pericolo:	
Segnali di indic.:	
Semafori:	
Intersezioni:	42,27
Gallerie:	
Altri impianti (temp.):	19,81 <input type="checkbox"/>

<b>COLLOCAZIONE</b>		
<input type="checkbox"/> curva	<input type="checkbox"/> isola spartitraffico	<input type="checkbox"/> parapetto
<input type="checkbox"/> aderenza	<input type="checkbox"/> cavalcavia	<input type="checkbox"/> FS
Descrizione:	StANDARD	
Rif. planimetria:	9	

Note:

Ubicazione:	Via dei Roseti
Categoria:	Cartello
Utilizzo:	Pubblica affissione commerciale
Orientamento:	Parallelo
Illuminazione:	Non luminoso
Conservazione:	Sufficiente
	Lung.: Alt. : Prof.: H marg. inf.:

<b>DIMENSIONI IMPIANTO</b>	210,00	220,00	10,00	70,00
----------------------------	--------	--------	-------	-------

<b>DISTANZE</b>	Prima	Dopo
-----------------	-------	------

Segnali di pericolo:	
Segnali di indic.:	
Semafori:	
Intersezioni:	
Gallerie:	
Altri impianti (temp.):	19,81 <input type="checkbox"/>

<b>COLLOCAZIONE</b>		
<input type="checkbox"/> curva	<input type="checkbox"/> isola spartitraffico	<input type="checkbox"/> parapetto
<input type="checkbox"/> aderenza	<input type="checkbox"/> cavalcavia	<input type="checkbox"/> FS
Descrizione:	StANDARD	
Rif. planimetria:	9	

Note:

Ubicazione:	Via Conca
Categoria:	Cartello
Utilizzo:	Pubblica affissione commerciale
Orientamento:	Parallelo
Illuminazione:	Non luminoso
Conservazione:	Sufficiente
	Lung.: Alt. : Prof.: H marg. inf.:

<b>DIMENSIONI IMPIANTO</b>	150,00	280,00	10,00	70,00
----------------------------	--------	--------	-------	-------

<b>DISTANZE</b>	Prima	Dopo
-----------------	-------	------

Segnali di pericolo:	
Segnali di indic.:	
Semafori:	
Intersezioni:	
Gallerie:	
Altri impianti (temp.):	20,94 <input type="checkbox"/>

<b>COLLOCAZIONE</b>		
<input type="checkbox"/> curva	<input type="checkbox"/> isola spartitraffico	<input type="checkbox"/> parapetto
<input type="checkbox"/> aderenza	<input type="checkbox"/> cavalcavia	<input type="checkbox"/> FS
Descrizione:	StANDARD	
Rif. planimetria:	9	

Note:

N. ubicazione: **611**

N. elementi:	1
Tipo strada:	E
Zona PGI:	A3
Marg. carreggiata:	4,95
Edifici/Recinzioni:	

	Lungh.:	Alt.:	Spazi:	Totale mq
<b>DIMENSIONI SPAZIO</b>	200,00	140,00	2	5,60



N. ubicazione: **612**

N. elementi:	1
Tipo strada:	E
Zona PGI:	A3
Marg. carreggiata:	4,95
Edifici/Recinzioni:	

	Lungh.:	Alt.:	Spazi:	Totale mq
<b>DIMENSIONI SPAZIO</b>	200,00	140,00	2	5,60



N. ubicazione: **613**

N. elementi:	1
Tipo strada:	E
Zona PGI:	A3
Marg. carreggiata:	3,70
Edifici/Recinzioni:	

	Lungh.:	Alt.:	Spazi:	Totale mq
<b>DIMENSIONI SPAZIO</b>	140,00	200,00	2	5,60



Ubicazione:	Via Conca		
Categoria:	Cartello		
Utilizzo:	Pubblica affissione commerciale		
Orientamento:	Parallelo		
Illuminazione:	Non luminoso		
Conservazione:	Sufficiente		
Lung.:	Alt.:	Prof.:	H marg. inf.:

<b>DIMENSIONI IMPIANTO</b>	150,00	280,00	10,00	70,00
----------------------------	--------	--------	-------	-------

<b>DISTANZE</b>	Prima	Dopo
-----------------	-------	------

Segnali di pericolo:			
Segnali di indic.:			
Semafori:			
Intersezioni:	33,30		
Gallerie:			
Altri impianti (temp.):	20,94	<input type="checkbox"/>	<input type="checkbox"/>

**COLLOCAZIONE**

<input type="checkbox"/> curva	<input type="checkbox"/> isola spartitraffico	<input type="checkbox"/> parapetto
<input type="checkbox"/> aderenza	<input type="checkbox"/> cavalcavia	<input type="checkbox"/> FS

Descrizione:	Standardo
--------------	-----------

Rif. planimetria:	9
-------------------	---

Note:

Ubicazione:	Via Conca		
Categoria:	Cartello		
Utilizzo:	Pubblica affissione commerciale		
Orientamento:	Parallelo		
Illuminazione:	Non luminoso		
Conservazione:	Sufficiente		
Lung.:	Alt.:	Prof.:	H marg. inf.:

<b>DIMENSIONI IMPIANTO</b>	150,00	280,00	10,00	70,00
----------------------------	--------	--------	-------	-------

<b>DISTANZE</b>	Prima	Dopo
-----------------	-------	------

Segnali di pericolo:			
Segnali di indic.:			
Semafori:			
Intersezioni:	31,15		
Gallerie:			
Altri impianti (temp.):	10,40	<input type="checkbox"/>	<input type="checkbox"/>

**COLLOCAZIONE**

<input type="checkbox"/> curva	<input type="checkbox"/> isola spartitraffico	<input type="checkbox"/> parapetto
<input type="checkbox"/> aderenza	<input type="checkbox"/> cavalcavia	<input type="checkbox"/> FS

Descrizione:	Standardo
--------------	-----------

Rif. planimetria:	9
-------------------	---

Note:

Ubicazione:	Via dell'Agrifoglio		
Categoria:	Cartello		
Utilizzo:	Pubblica affissione commerciale		
Orientamento:	Parallelo		
Illuminazione:	Non luminoso		
Conservazione:	Sufficiente		
Lung.:	Alt.:	Prof.:	H marg. inf.:

<b>DIMENSIONI IMPIANTO</b>	210,00	220,00	10,00	70,00
----------------------------	--------	--------	-------	-------

<b>DISTANZE</b>	Prima	Dopo
-----------------	-------	------

Segnali di pericolo:			
Segnali di indic.:			
Semafori:			
Intersezioni:	19,04		
Gallerie:			
Altri impianti (temp.):	13,89	<input type="checkbox"/>	<input type="checkbox"/>

**COLLOCAZIONE**

<input type="checkbox"/> curva	<input type="checkbox"/> isola spartitraffico	<input type="checkbox"/> parapetto
<input type="checkbox"/> aderenza	<input type="checkbox"/> cavalcavia	<input type="checkbox"/> FS

Descrizione:	Standardo
--------------	-----------

Rif. planimetria:	9
-------------------	---

Note:

N. ubicazione:	614
N. elementi:	1
Tipo strada:	E
Zona PGI:	A3
Marg. carreggiata:	3,70
Edifici/Recinzioni:	

Lungh.:	Alt.:	Spazi:	Totale mq
<b>DIMENSIONI SPAZIO</b>	140,00	200,00	2 5,60



N. ubicazione:	615
N. elementi:	1
Tipo strada:	E
Zona PGI:	A3
Marg. carreggiata:	3,90
Edifici/Recinzioni:	

Lungh.:	Alt.:	Spazi:	Totale mq
<b>DIMENSIONI SPAZIO</b>	140,00	200,00	2 5,60



N. ubicazione:	616
N. elementi:	1
Tipo strada:	E
Zona PGI:	A3
Marg. carreggiata:	4,08
Edifici/Recinzioni:	

Lungh.:	Alt.:	Spazi:	Totale mq
<b>DIMENSIONI SPAZIO</b>	200,00	140,00	2 5,60





Ubicazione:	Via dell'Agrifoglio
Categoria:	Cartello
Utilizzo:	Pubblica affissione commerciale
Orientamento:	Parallelo
Illuminazione:	Non luminoso
Conservazione:	Sufficiente
	Lung.: Alt.: Prof.: H marg. inf.:

<b>DIMENSIONI IMPIANTO</b>	210,00	220,00	10,00	70,00
----------------------------	--------	--------	-------	-------

<b>DISTANZE</b>	Prima	Dopo
-----------------	-------	------

Segnali di pericolo:	
Segnali di indic.:	
Semafori:	
Intersezioni:	29,85
Gallerie:	
Altri impianti (temp.):	13,89 <input type="checkbox"/>

<b>COLLOCAZIONE</b>		
<input type="checkbox"/> curva	<input type="checkbox"/> isola spartitraffico	<input type="checkbox"/> parapetto
<input type="checkbox"/> aderenza	<input type="checkbox"/> cavalcavia	<input type="checkbox"/> FS

Descrizione:	StANDARD
Rif. planimetria:	9

Note:

Ubicazione:	Via dell'Agrifoglio
Categoria:	Cartello
Utilizzo:	Pubblica affissione commerciale
Orientamento:	Parallelo
Illuminazione:	Non luminoso
Conservazione:	Sufficiente
	Lung.: Alt.: Prof.: H marg. inf.:

<b>DIMENSIONI IMPIANTO</b>	210,00	220,00	10,00	70,00
----------------------------	--------	--------	-------	-------

<b>DISTANZE</b>	Prima	Dopo
-----------------	-------	------

Segnali di pericolo:	
Segnali di indic.:	
Semafori:	
Intersezioni:	29,69
Gallerie:	
Altri impianti (temp.):	18,03 <input type="checkbox"/>

<b>COLLOCAZIONE</b>		
<input type="checkbox"/> curva	<input type="checkbox"/> isola spartitraffico	<input type="checkbox"/> parapetto
<input type="checkbox"/> aderenza	<input type="checkbox"/> cavalcavia	<input type="checkbox"/> FS

Descrizione:	StANDARD
Rif. planimetria:	9

Note:

Ubicazione:	Via dei Gladioli
Categoria:	Cartello
Utilizzo:	Pubblica affissione commerciale
Orientamento:	Ortagonale
Illuminazione:	Non luminoso
Conservazione:	Sufficiente
	Lung.: Alt.: Prof.: H marg. inf.:

<b>DIMENSIONI IMPIANTO</b>	210,00	220,00	10,00	70,00
----------------------------	--------	--------	-------	-------

<b>DISTANZE</b>	Prima	Dopo
-----------------	-------	------

Segnali di pericolo:	
Segnali di indic.:	
Semafori:	
Intersezioni:	18,12
Gallerie:	
Altri impianti (temp.):	38,21 <input type="checkbox"/>

<b>COLLOCAZIONE</b>		
<input type="checkbox"/> curva	<input type="checkbox"/> isola spartitraffico	<input type="checkbox"/> parapetto
<input type="checkbox"/> aderenza	<input type="checkbox"/> cavalcavia	<input type="checkbox"/> FS

Descrizione:	StANDARD
Rif. planimetria:	9

Note:

Note:

N. ubicazione:	617
N. elementi:	1
Tipo strada:	E
Zona PGI:	A3
Marg. carreggiata:	7,03
Edifici/Recinzioni:	

	Lungh.:	Alt.:	Spazi:	Totale mq
<b>DIMENSIONI SPAZIO</b>	200,00	140,00	2	5,60



Ubicazione:	Via dell'Agrifoglio
Categoria:	Cartello
Utilizzo:	Pubblica affissione commerciale
Orientamento:	Parallelo
Illuminazione:	Non luminoso
Conservazione:	Sufficiente
	Lung.: Alt.: Prof.: H marg. inf.:

<b>DIMENSIONI IMPIANTO</b>	210,00	220,00	10,00	70,00
----------------------------	--------	--------	-------	-------

<b>DISTANZE</b>	Prima	Dopo
-----------------	-------	------

Segnali di pericolo:	
Segnali di indic.:	
Semafori:	
Intersezioni:	29,69
Gallerie:	
Altri impianti (temp.):	18,03 <input type="checkbox"/>

<b>COLLOCAZIONE</b>		
<input type="checkbox"/> curva	<input type="checkbox"/> isola spartitraffico	<input type="checkbox"/> parapetto
<input type="checkbox"/> aderenza	<input type="checkbox"/> cavalcavia	<input type="checkbox"/> FS

Descrizione:	StANDARD
Rif. planimetria:	9

Note:

Ubicazione:	Via dei Gladioli
Categoria:	Cartello
Utilizzo:	Pubblica affissione commerciale
Orientamento:	Ortagonale
Illuminazione:	Non luminoso
Conservazione:	Sufficiente
	Lung.: Alt.: Prof.: H marg. inf.:

<b>DIMENSIONI IMPIANTO</b>	210,00	220,00	10,00	70,00
----------------------------	--------	--------	-------	-------

<b>DISTANZE</b>	Prima	Dopo
-----------------	-------	------

Segnali di pericolo:	
Segnali di indic.:	
Semafori:	
Intersezioni:	18,12
Gallerie:	
Altri impianti (temp.):	38,21 <input type="checkbox"/>

<b>COLLOCAZIONE</b>		
<input type="checkbox"/> curva	<input type="checkbox"/> isola spartitraffico	<input type="checkbox"/> parapetto
<input type="checkbox"/> aderenza	<input type="checkbox"/> cavalcavia	<input type="checkbox"/> FS

Descrizione:	StANDARD
Rif. planimetria:	9

Note:

Note:

N. ubicazione:	618
N. elementi:	1
Tipo strada:	E
Zona PGI:	A3
Marg. carreggiata:	7,03
Edifici/Recinzioni:	

	Lungh.:	Alt.:	Spazi:	Totale mq
<b>DIMENSIONI SPAZIO</b>	200,00	140,00	2	5,60



Ubicazione:	Via dei Gladioli
Categoria:	Cartello
Utilizzo:	Pubblica affissione commerciale
Orientamento:	Ortagonale
Illuminazione:	Non luminoso
Conservazione:	Sufficiente
	Lung.: Alt.: Prof.: H marg. inf.:

<b>DIMENSIONI IMPIANTO</b>	210,00	220,00	10,00	70,00
----------------------------	--------	--------	-------	-------

<b>DISTANZE</b>	Prima	Dopo
-----------------	-------	------

Segnali di pericolo:	
Segnali di indic.:	
Semafori:	
Intersezioni:	18,12
Gallerie:	
Altri impianti (temp.):	38,21 <input type="checkbox"/>

<b>COLLOCAZIONE</b>		
<input type="checkbox"/> curva	<input type="checkbox"/> isola spartitraffico	<input type="checkbox"/> parapetto
<input type="checkbox"/> aderenza	<input type="checkbox"/> cavalcavia	<input type="checkbox"/> FS

Descrizione:	StANDARD
Rif. planimetria:	9

Note:

Note:

N. ubicazione:	619
N. elementi:	1
Tipo strada:	E
Zona PGI:	A3
Marg. carreggiata:	2,50
Edifici/Recinzioni:	

	Lungh.:	Alt.:	Spazi:	Totale mq
<b>DIMENSIONI SPAZIO</b>	200,00	140,00	2	5,60







Ubicazione:	Via dei Mughetti		
Categoria:	Cartello		
Utilizzo:	Pubblica affissione commerciale		
Orientamento:	Parallelo		
Illuminazione:	Non luminoso		
Conservazione:	Sufficiente		
Lung.:	Alt.:	Prof.:	H marg. inf.:

<b>DIMENSIONI IMPIANTO</b>	210,00	220,00	10,00	70,00
----------------------------	--------	--------	-------	-------

<b>DISTANZE</b>	Prima	Dopo
-----------------	-------	------

Segnali di pericolo:			
Segnali di indic.:			
Semafori:			
Intersezioni:	31,38		
Gallerie:			
Altri impianti (temp.):	14,03	<input type="checkbox"/>	<input type="checkbox"/>

**COLLOCAZIONE**

<input type="checkbox"/> curva	<input type="checkbox"/> isola spartitraffico	<input type="checkbox"/> parapetto
<input type="checkbox"/> aderenza	<input type="checkbox"/> cavalcavia	<input type="checkbox"/> FS

Descrizione:	StANDARD
Rif. planimetria:	9

Note:

Ubicazione:	Via dei Mughetti		
Categoria:	Cartello		
Utilizzo:	Pubblica affissione commerciale		
Orientamento:	Parallelo		
Illuminazione:	Non luminoso		
Conservazione:	Sufficiente		
Lung.:	Alt.:	Prof.:	H marg. inf.:

<b>DIMENSIONI IMPIANTO</b>	210,00	220,00	10,00	70,00
----------------------------	--------	--------	-------	-------

<b>DISTANZE</b>	Prima	Dopo
-----------------	-------	------

Segnali di pericolo:			
Segnali di indic.:			
Semafori:			
Intersezioni:	21,66		
Gallerie:			
Altri impianti (temp.):	14,03	<input type="checkbox"/>	<input type="checkbox"/>

**COLLOCAZIONE**

<input type="checkbox"/> curva	<input type="checkbox"/> isola spartitraffico	<input type="checkbox"/> parapetto
<input type="checkbox"/> aderenza	<input type="checkbox"/> cavalcavia	<input type="checkbox"/> FS

Descrizione:	StANDARD
Rif. planimetria:	9

Note:

Ubicazione:	Via Antonio Pacinotti		
Categoria:	Cartello		
Utilizzo:	Pubblica affissione commerciale		
Orientamento:	Parallelo		
Illuminazione:	Non luminoso		
Conservazione:	Sufficiente		
Lung.:	Alt.:	Prof.:	H marg. inf.:

<b>DIMENSIONI IMPIANTO</b>	150,00	280,00	10,00	70,00
----------------------------	--------	--------	-------	-------

<b>DISTANZE</b>	Prima	Dopo
-----------------	-------	------

Segnali di pericolo:			
Segnali di indic.:			
Semafori:			
Intersezioni:	10,88		
Gallerie:			
Altri impianti (temp.):		<input type="checkbox"/>	<input type="checkbox"/>

**COLLOCAZIONE**

<input type="checkbox"/> curva	<input type="checkbox"/> isola spartitraffico	<input type="checkbox"/> parapetto
<input type="checkbox"/> aderenza	<input type="checkbox"/> cavalcavia	<input type="checkbox"/> FS

Descrizione:	StANDARD
Rif. planimetria:	17

Note:

N. elementi:	1
Tipo strada:	E
Zona PGI:	A3
Marg. carreggiata:	5,10
Edifici/Recinzioni:	

N. ubicazione: **623**

Lungh.:	Alt.:	Spazi:	Totale mq
200,00	140,00	2	5,60



Ubicazione:	Via dei Mughetti		
Categoria:	Cartello		
Utilizzo:	Pubblica affissione commerciale		
Orientamento:	Parallelo		
Illuminazione:	Non luminoso		
Conservazione:	Sufficiente		
Lung.:	Alt.:	Prof.:	H marg. inf.:

<b>DIMENSIONI IMPIANTO</b>	210,00	220,00	10,00	70,00
----------------------------	--------	--------	-------	-------

<b>DISTANZE</b>	Prima	Dopo
-----------------	-------	------

Segnali di pericolo:			
Segnali di indic.:			
Semafori:			
Intersezioni:	21,66		
Gallerie:			
Altri impianti (temp.):	14,03	<input type="checkbox"/>	<input type="checkbox"/>

**COLLOCAZIONE**

<input type="checkbox"/> curva	<input type="checkbox"/> isola spartitraffico	<input type="checkbox"/> parapetto
<input type="checkbox"/> aderenza	<input type="checkbox"/> cavalcavia	<input type="checkbox"/> FS

Descrizione:	StANDARD
Rif. planimetria:	9

Note:

Ubicazione:	Via Antonio Pacinotti		
Categoria:	Cartello		
Utilizzo:	Pubblica affissione commerciale		
Orientamento:	Parallelo		
Illuminazione:	Non luminoso		
Conservazione:	Sufficiente		
Lung.:	Alt.:	Prof.:	H marg. inf.:

<b>DIMENSIONI IMPIANTO</b>	150,00	280,00	10,00	70,00
----------------------------	--------	--------	-------	-------

<b>DISTANZE</b>	Prima	Dopo
-----------------	-------	------

Segnali di pericolo:			
Segnali di indic.:			
Semafori:			
Intersezioni:	10,88		
Gallerie:			
Altri impianti (temp.):		<input type="checkbox"/>	<input type="checkbox"/>

**COLLOCAZIONE**

<input type="checkbox"/> curva	<input type="checkbox"/> isola spartitraffico	<input type="checkbox"/> parapetto
<input type="checkbox"/> aderenza	<input type="checkbox"/> cavalcavia	<input type="checkbox"/> FS

Descrizione:	StANDARD
Rif. planimetria:	17

Note:

N. elementi:	1
Tipo strada:	E
Zona PGI:	A3
Marg. carreggiata:	1,30
Edifici/Recinzioni:	

N. ubicazione: **624**

Lungh.:	Alt.:	Spazi:	Totale mq
200,00	140,00	2	5,60



Ubicazione:	Via Antonio Pacinotti
Categoria:	Cartello
Utilizzo:	Pubblica affissione commerciale
Orientamento:	Parallelo
Illuminazione:	Non luminoso
Conservazione:	Sufficiente

Lung.:	150,00	Alt.:	280,00	Prof.:	10,00	H marg. inf.:	70,00
--------	--------	-------	--------	--------	-------	---------------	-------

<b>DIMENSIONI IMPIANTO</b>	150,00	280,00	10,00	70,00
----------------------------	--------	--------	-------	-------

<b>DISTANZE</b>	Prima	Dopo
-----------------	-------	------

Segnali di pericolo:

Segnali di indic.:

Semafori:

Intersezioni: 33,20

Gallerie:

Altri impianti (temp.): 32,19

**COLLOCAZIONE**

curva  isola spartitraffico  parapetto

aderenza  cavalcavia  FS

Descrizione: Stendardo

Rif. planimetria: 17

Note:

Ubicazione:	Via Antonio Pacinotti
Categoria:	Cartello
Utilizzo:	Pubblica affissione commerciale
Orientamento:	Parallelo
Illuminazione:	Non luminoso
Conservazione:	Sufficiente

Lung.:	150,00	Alt.:	280,00	Prof.:	10,00	H marg. inf.:	70,00
--------	--------	-------	--------	--------	-------	---------------	-------

<b>DIMENSIONI IMPIANTO</b>	150,00	280,00	10,00	70,00
----------------------------	--------	--------	-------	-------

<b>DISTANZE</b>	Prima	Dopo
-----------------	-------	------

Segnali di pericolo:

Segnali di indic.:

Semafori:

Intersezioni: 20,49

Gallerie:

Altri impianti (temp.): 32,19

**COLLOCAZIONE**

curva  isola spartitraffico  parapetto

aderenza  cavalcavia  FS

Descrizione: Stendardo

Rif. planimetria: 17

Note:

Ubicazione:	Via Antonio Pacinotti
Categoria:	Cartello
Utilizzo:	Pubblica affissione commerciale
Orientamento:	Parallelo
Illuminazione:	Non luminoso
Conservazione:	Sufficiente

Lung.:	150,00	Alt.:	280,00	Prof.:	10,00	H marg. inf.:	70,00
--------	--------	-------	--------	--------	-------	---------------	-------

<b>DIMENSIONI IMPIANTO</b>	150,00	280,00	10,00	70,00
----------------------------	--------	--------	-------	-------

<b>DISTANZE</b>	Prima	Dopo
-----------------	-------	------

Segnali di pericolo:

Segnali di indic.:

Semafori:

Intersezioni: 12,32

Gallerie:

Altri impianti (temp.): 36,90

**COLLOCAZIONE**

curva  isola spartitraffico  parapetto

aderenza  cavalcavia  FS

Descrizione: Stendardo

Rif. planimetria: 17

Note:

Note:

N. ubicazione:	626
N. elementi:	1
Tipo strada:	E
Zona PGI:	A3
Marg. carreggiata:	1,70
Edifici/Recinzioni:	

Lungh.:	140,00	Alt.:	200,00	Spazi:	2	Totale mq	5,60
---------	--------	-------	--------	--------	---	-----------	------

<b>DIMENSIONI SPAZIO</b>	140,00	200,00	2	5,60
--------------------------	--------	--------	---	------



N. ubicazione:	627
N. elementi:	1
Tipo strada:	E
Zona PGI:	A3
Marg. carreggiata:	3,20
Edifici/Recinzioni:	

Lungh.:	140,00	Alt.:	200,00	Spazi:	2	Totale mq	5,60
---------	--------	-------	--------	--------	---	-----------	------


<b>DIMENSIONI SPAZIO</b>	140,00	200,00	2	5,60
--------------------------	--------	--------	---	------



N. ubicazione:	628
N. elementi:	1
Tipo strada:	E
Zona PGI:	A3
Marg. carreggiata:	3,00
Edifici/Recinzioni:	

Lungh.:	140,00	Alt.:	200,00	Spazi:	2	Totale mq	5,60
---------	--------	-------	--------	--------	---	-----------	------

<b>DIMENSIONI SPAZIO</b>	140,00	200,00	2	5,60
--------------------------	--------	--------	---	------





Ubicazione:	Via Antonio Pacinotti
Categoria:	Cartello
Utilizzo:	Pubblica affissione commerciale
Orientamento:	Parallelo
Illuminazione:	Non luminoso
Conservazione:	Sufficiente

Lung.:	Alt.:	Prof.:	H marg. inf.:
150,00	280,00	10,00	70,00

**DIMENSIONI IMPIANTO**

<b>DISTANZE</b>	Prima	Dopo
-----------------	-------	------

Segnali di pericolo:		
Segnali di indic.:		
Semafori:		
Intersezioni:	3,26	
Gallerie:		
Altri impianti (temp.):	<input type="checkbox"/>	<input type="checkbox"/>

**COLLOCAZIONE**

<input type="checkbox"/> curva	<input type="checkbox"/> isola spartitraffico	<input type="checkbox"/> parapetto
<input type="checkbox"/> aderenza	<input type="checkbox"/> cavalcavia	<input type="checkbox"/> FS

Descrizione:	Standardo
Rif. planimetria:	17

Note:

Ubicazione:	Via Antonio Pacinotti
Categoria:	Cartello
Utilizzo:	Pubblica affissione commerciale
Orientamento:	Parallelo
Illuminazione:	Non luminoso
Conservazione:	Sufficiente

Lung.:	Alt.:	Prof.:	H marg. inf.:
150,00	280,00	10,00	70,00

**DIMENSIONI IMPIANTO**

<b>DISTANZE</b>	Prima	Dopo
-----------------	-------	------

Segnali di pericolo:		
Segnali di indic.:		
Semafori:		
Intersezioni:	3,87	
Gallerie:		
Altri impianti (temp.):	<input type="checkbox"/>	<input type="checkbox"/>

**COLLOCAZIONE**

<input type="checkbox"/> curva	<input type="checkbox"/> isola spartitraffico	<input type="checkbox"/> parapetto
<input type="checkbox"/> aderenza	<input type="checkbox"/> cavalcavia	<input type="checkbox"/> FS

Descrizione:	Standardo
Rif. planimetria:	17

Note:

Ubicazione:	Via Antonio Pacinotti
Categoria:	Cartello
Utilizzo:	Pubblica affissione commerciale
Orientamento:	Parallelo
Illuminazione:	Non luminoso
Conservazione:	Sufficiente

Lung.:	Alt.:	Prof.:	H marg. inf.:
150,00	280,00	10,00	70,00

**DIMENSIONI IMPIANTO**

<b>DISTANZE</b>	Prima	Dopo
-----------------	-------	------

Segnali di pericolo:			
Segnali di indic.:			
Semafori:			
Intersezioni:	12,01		
Gallerie:			
Altri impianti (temp.):	36,56	<input type="checkbox"/>	<input type="checkbox"/>

**COLLOCAZIONE**

<input type="checkbox"/> curva	<input type="checkbox"/> isola spartitraffico	<input type="checkbox"/> parapetto
<input type="checkbox"/> aderenza	<input type="checkbox"/> cavalcavia	<input type="checkbox"/> FS

Descrizione:	Standardo
Rif. planimetria:	17

Note:

N. ubicazione:	629
N. elementi:	1
Tipo strada:	E
Zona PGI:	A3
Marg. carreggiata:	3,00
Edifici/Recinzioni:	

Lungh.:	Alt.:	Spazi:	Totale mq
140,00	200,00	2	5,60

**DIMENSIONI SPAZIO**



N. ubicazione:	630
N. elementi:	1
Tipo strada:	E
Zona PGI:	A3
Marg. carreggiata:	1,90
Edifici/Recinzioni:	

Lungh.:	Alt.:	Spazi:	Totale mq
140,00	200,00	2	5,60

**DIMENSIONI SPAZIO**



N. ubicazione:	631
N. elementi:	1
Tipo strada:	E
Zona PGI:	A3
Marg. carreggiata:	2,20
Edifici/Recinzioni:	

Lungh.:	Alt.:	Spazi:	Totale mq
140,00	200,00	2	5,60

**DIMENSIONI SPAZIO**



Ubicazione:	Via Antonio Pacinotti		
Categoria:	Cartello		
Utilizzo:	Pubblica affissione commerciale		
Orientamento:	Parallelo		
Illuminazione:	Non luminoso		
Conservazione:	Sufficiente		
Lung.:	Alt.:	Prof.:	H marg. inf.:

<b>DIMENSIONI IMPIANTO</b>	150,00	280,00	10,00	70,00
----------------------------	--------	--------	-------	-------

<b>DISTANZE</b>	Prima	Dopo
-----------------	-------	------

Segnali di pericolo:			
Segnali di indic.:			
Semafori:			
Intersezioni:	23,85		
Gallerie:			
Altri impianti (temp.):	36,56	<input type="checkbox"/>	<input type="checkbox"/>

<b>COLLOCAZIONE</b>			
<input type="checkbox"/> curva	<input type="checkbox"/> isola spartitraffico	<input type="checkbox"/> parapetto	
<input type="checkbox"/> aderenza	<input type="checkbox"/> cavalcavia	<input type="checkbox"/> FS	

Descrizione:	Standardo
Rif. planimetria:	17

Note:

Ubicazione:	Viale Olanda		
Categoria:	Cartello		
Utilizzo:	Pubblica affissione commerciale		
Orientamento:	Parallelo		
Illuminazione:	Non luminoso		
Conservazione:	Sufficiente		
Lung.:	Alt.:	Prof.:	H marg. inf.:

<b>DIMENSIONI IMPIANTO</b>	210,00	220,00	10,00	70,00
----------------------------	--------	--------	-------	-------

<b>DISTANZE</b>	Prima	Dopo
-----------------	-------	------

Segnali di pericolo:			
Segnali di indic.:			
Semafori:			
Intersezioni:	14,25		
Gallerie:			
Altri impianti (temp.):		<input type="checkbox"/>	<input type="checkbox"/>

<b>COLLOCAZIONE</b>			
<input type="checkbox"/> curva	<input type="checkbox"/> isola spartitraffico	<input type="checkbox"/> parapetto	
<input type="checkbox"/> aderenza	<input type="checkbox"/> cavalcavia	<input type="checkbox"/> FS	

Descrizione:	Standardo
Rif. planimetria:	25

Note:

Ubicazione:	Viale Olanda		
Categoria:	Cartello		
Utilizzo:	Pubblica affissione commerciale		
Orientamento:	Parallelo		
Illuminazione:	Non luminoso		
Conservazione:	Sufficiente		
Lung.:	Alt.:	Prof.:	H marg. inf.:

<b>DIMENSIONI IMPIANTO</b>	210,00	220,00	10,00	70,00
----------------------------	--------	--------	-------	-------

<b>DISTANZE</b>	Prima	Dopo
-----------------	-------	------

Segnali di pericolo:			
Segnali di indic.:			
Semafori:			
Intersezioni:	21,57		
Gallerie:			
Altri impianti (temp.):	20,92	<input type="checkbox"/>	<input type="checkbox"/>

<b>COLLOCAZIONE</b>			
<input type="checkbox"/> curva	<input type="checkbox"/> isola spartitraffico	<input type="checkbox"/> parapetto	
<input type="checkbox"/> aderenza	<input type="checkbox"/> cavalcavia	<input type="checkbox"/> FS	

Descrizione:	Standardo
Rif. planimetria:	17

Note:

N. ubicazione: **632**

N. elementi:	1
Tipo strada:	E
Zona PGI:	A3
Marg. carreggiata:	1,40
Edifici/Recinzioni:	

Lungh.:	Alt.:	Spazi:	Totale mq
140,00	200,00	2	5,60



N. ubicazione: **633**

N. elementi:	1
Tipo strada:	E
Zona PGI:	A3
Marg. carreggiata:	1,50
Edifici/Recinzioni:	

Lungh.:	Alt.:	Spazi:	Totale mq
200,00	140,00	2	5,60



N. ubicazione: **634**

N. elementi:	1
Tipo strada:	E
Zona PGI:	A3
Marg. carreggiata:	2,80
Edifici/Recinzioni:	

Lungh.:	Alt.:	Spazi:	Totale mq
200,00	140,00	2	5,60





Ubicazione:	Via Giovanni ventitreesimo			
Categoria:	Cartello			
Utilizzo:	Pubblica affissione commerciale			
Orientamento:	Parallelo			
Illuminazione:	Non luminoso			
Conservazione:	Sufficiente			
	Lung.:	Alt.:	Prof.:	H marg. inf.:

<b>DIMENSIONI IMPIANTO</b>	210,00	220,00	10,00	70,00
----------------------------	--------	--------	-------	-------

<b>DISTANZE</b>	Prima	Dopo
-----------------	-------	------

Segnali di pericolo:				
Segnali di indic.:				
Semafori:				
Intersezioni:	18,81			
Gallerie:				
Altri impianti (temp.):	33,21	<input type="checkbox"/>	<input type="checkbox"/>	<input type="checkbox"/>

**COLLOCAZIONE**

<input type="checkbox"/> curva	<input type="checkbox"/> isola spartitraffico	<input type="checkbox"/> parapetto
<input type="checkbox"/> aderenza	<input type="checkbox"/> cavalcavia	<input type="checkbox"/> FS

Descrizione:	StANDARD			
Rif. planimetria:	13			

Note:

Ubicazione:	Via Giovanni ventitreesimo			
Categoria:	Cartello			
Utilizzo:	Pubblica affissione commerciale			
Orientamento:	Parallelo			
Illuminazione:	Non luminoso			
Conservazione:	Sufficiente			
	Lung.:	Alt.:	Prof.:	H marg. inf.:

<b>DIMENSIONI IMPIANTO</b>	210,00	220,00	10,00	70,00
----------------------------	--------	--------	-------	-------

<b>DISTANZE</b>	Prima	Dopo
-----------------	-------	------

Segnali di pericolo:				
Segnali di indic.:				
Semafori:				
Intersezioni:	14,54			
Gallerie:				
Altri impianti (temp.):	8,81	<input type="checkbox"/>	<input type="checkbox"/>	<input type="checkbox"/>

**COLLOCAZIONE**

<input type="checkbox"/> curva	<input type="checkbox"/> isola spartitraffico	<input type="checkbox"/> parapetto
<input type="checkbox"/> aderenza	<input type="checkbox"/> cavalcavia	<input type="checkbox"/> FS

Descrizione:	StANDARD			
Rif. planimetria:	13			

Note:

Ubicazione:	Via Giovanni ventitreesimo			
Categoria:	Cartello			
Utilizzo:	Pubblica affissione commerciale			
Orientamento:	Parallelo			
Illuminazione:	Non luminoso			
Conservazione:	Sufficiente			
	Lung.:	Alt.:	Prof.:	H marg. inf.:

<b>DIMENSIONI IMPIANTO</b>	210,00	220,00	10,00	70,00
----------------------------	--------	--------	-------	-------

<b>DISTANZE</b>	Prima	Dopo
-----------------	-------	------

Segnali di pericolo:				
Segnali di indic.:				
Semafori:				
Intersezioni:	28,55			
Gallerie:				
Altri impianti (temp.):	5,97	<input type="checkbox"/>	<input type="checkbox"/>	<input type="checkbox"/>

**COLLOCAZIONE**

<input type="checkbox"/> curva	<input type="checkbox"/> isola spartitraffico	<input type="checkbox"/> parapetto
<input type="checkbox"/> aderenza	<input type="checkbox"/> cavalcavia	<input type="checkbox"/> FS

Descrizione:	StANDARD			
Rif. planimetria:	13			

Note:

N. elementi:	1		
Tipo strada:	E		
Zona PGI:	A3		
Marg. carreggiata:	0,70		
Edifici/Recinzioni:			

	Lungh.:	Alt.:	Spazi:	Totale mq
<b>DIMENSIONI SPAZIO</b>	200,00	140,00	2	5,60



Ubicazione:	Via Giovanni ventitreesimo			
Categoria:	Cartello			
Utilizzo:	Pubblica affissione commerciale			
Orientamento:	Parallelo			
Illuminazione:	Non luminoso			
Conservazione:	Sufficiente			
	Lung.:	Alt.:	Prof.:	H marg. inf.:

<b>DIMENSIONI IMPIANTO</b>	210,00	220,00	10,00	70,00
----------------------------	--------	--------	-------	-------

<b>DISTANZE</b>	Prima	Dopo
-----------------	-------	------

Segnali di pericolo:				
Segnali di indic.:				
Semafori:				
Intersezioni:	14,54			
Gallerie:				
Altri impianti (temp.):	8,81	<input type="checkbox"/>	<input type="checkbox"/>	<input type="checkbox"/>

**COLLOCAZIONE**

<input type="checkbox"/> curva	<input type="checkbox"/> isola spartitraffico	<input type="checkbox"/> parapetto
<input type="checkbox"/> aderenza	<input type="checkbox"/> cavalcavia	<input type="checkbox"/> FS

Descrizione:	StANDARD			
Rif. planimetria:	13			

Note:

Ubicazione:	Via Giovanni ventitreesimo			
Categoria:	Cartello			
Utilizzo:	Pubblica affissione commerciale			
Orientamento:	Parallelo			
Illuminazione:	Non luminoso			
Conservazione:	Sufficiente			
	Lung.:	Alt.:	Prof.:	H marg. inf.:

<b>DIMENSIONI IMPIANTO</b>	210,00	220,00	10,00	70,00
----------------------------	--------	--------	-------	-------

<b>DISTANZE</b>	Prima	Dopo
-----------------	-------	------

Segnali di pericolo:				
Segnali di indic.:				
Semafori:				
Intersezioni:	28,55			
Gallerie:				
Altri impianti (temp.):	5,97	<input type="checkbox"/>	<input type="checkbox"/>	<input type="checkbox"/>

**COLLOCAZIONE**

<input type="checkbox"/> curva	<input type="checkbox"/> isola spartitraffico	<input type="checkbox"/> parapetto
<input type="checkbox"/> aderenza	<input type="checkbox"/> cavalcavia	<input type="checkbox"/> FS

Descrizione:	StANDARD			
Rif. planimetria:	13			

Note:

N. elementi:	1		
Tipo strada:	E		
Zona PGI:	A3		
Marg. carreggiata:	0,80		
Edifici/Recinzioni:			

	Lungh.:	Alt.:	Spazi:	Totale mq
<b>DIMENSIONI SPAZIO</b>	200,00	140,00	2	5,60



N. elementi:	1		
Tipo strada:	E		
Zona PGI:	A3		
Marg. carreggiata:	1,00		
Edifici/Recinzioni:			

	Lungh.:	Alt.:	Spazi:	Totale mq
<b>DIMENSIONI SPAZIO</b>	200,00	140,00	2	5,60



Ubicazione:	Via Giovanni ventitreesimo			
Categoria:	Cartello			
Utilizzo:	Pubblica affissione commerciale			
Orientamento:	Parallelo			
Illuminazione:	Non luminoso			
Conservazione:	Sufficiente			
	Lung.:	Alt.:	Prof.:	H marg. inf.:

<b>DIMENSIONI IMPIANTO</b>	210,00	220,00	10,00	70,00
----------------------------	--------	--------	-------	-------

<b>DISTANZE</b>	Prima	Dopo
-----------------	-------	------

Segnali di pericolo:				
Segnali di indic.:				
Semafori:				
Intersezioni:	28,16			
Gallerie:				
Altri impianti (temp.):	15,98	<input type="checkbox"/>	<input type="checkbox"/>	<input type="checkbox"/>

**COLLOCAZIONE**

<input type="checkbox"/> curva	<input type="checkbox"/> isola spartitraffico	<input type="checkbox"/> parapetto
<input type="checkbox"/> aderenza	<input type="checkbox"/> cavalcavia	<input type="checkbox"/> FS

Descrizione:	StANDARD			
--------------	----------	--	--	--

Rif. planimetria:	13			
-------------------	----	--	--	--

Note:

Ubicazione:	Via Giovanni ventitreesimo			
Categoria:	Cartello			
Utilizzo:	Pubblica affissione commerciale			
Orientamento:	Parallelo			
Illuminazione:	Non luminoso			
Conservazione:	Sufficiente			
	Lung.:	Alt.:	Prof.:	H marg. inf.:

<b>DIMENSIONI IMPIANTO</b>	210,00	220,00	10,00	70,00
----------------------------	--------	--------	-------	-------

<b>DISTANZE</b>	Prima	Dopo
-----------------	-------	------

Segnali di pericolo:				
Segnali di indic.:				
Semafori:				
Intersezioni:	11,08			
Gallerie:				
Altri impianti (temp.):	17,13	<input type="checkbox"/>	<input type="checkbox"/>	<input type="checkbox"/>

**COLLOCAZIONE**

<input type="checkbox"/> curva	<input type="checkbox"/> isola spartitraffico	<input type="checkbox"/> parapetto
<input type="checkbox"/> aderenza	<input type="checkbox"/> cavalcavia	<input type="checkbox"/> FS

Descrizione:	StANDARD			
--------------	----------	--	--	--

Rif. planimetria:	13			
-------------------	----	--	--	--

Note:

Ubicazione:	Via Giovanni ventitreesimo			
Categoria:	Cartello			
Utilizzo:	Pubblica affissione commerciale			
Orientamento:	Parallelo			
Illuminazione:	Non luminoso			
Conservazione:	Sufficiente			
	Lung.:	Alt.:	Prof.:	H marg. inf.:

<b>DIMENSIONI IMPIANTO</b>	210,00	220,00	10,00	70,00
----------------------------	--------	--------	-------	-------

<b>DISTANZE</b>	Prima	Dopo
-----------------	-------	------

Segnali di pericolo:				
Segnali di indic.:				
Semafori:				
Intersezioni:	26,08			
Gallerie:				
Altri impianti (temp.):	13,64	<input type="checkbox"/>	<input type="checkbox"/>	<input type="checkbox"/>

**COLLOCAZIONE**

<input type="checkbox"/> curva	<input type="checkbox"/> isola spartitraffico	<input type="checkbox"/> parapetto
<input type="checkbox"/> aderenza	<input type="checkbox"/> cavalcavia	<input type="checkbox"/> FS

Descrizione:	StANDARD			
--------------	----------	--	--	--

Rif. planimetria:	13			
-------------------	----	--	--	--

Note:

Note:

Note:

Note:

Note:

Note:

Note:

Note:

Note:

N. elementi:	1			
Tipo strada:	E			
Zona PGI:	A3			
Marg. carreggiata:	0,90			
Edifici/Recinzioni:				

	Lungh.:	Alt.:	Spazi:	Totale mq
--	---------	-------	--------	-----------

<b>DIMENSIONI SPAZIO</b>	200,00	140,00	2	5,60
--------------------------	--------	--------	---	------



Ubicazione:	Via Giovanni ventitreesimo			
Categoria:	Cartello			
Utilizzo:	Pubblica affissione commerciale			
Orientamento:	Parallelo			
Illuminazione:	Non luminoso			
Conservazione:	Sufficiente			
	Lung.:	Alt.:	Prof.:	H marg. inf.:

<b>DIMENSIONI IMPIANTO</b>	210,00	220,00	10,00	70,00
----------------------------	--------	--------	-------	-------

<b>DISTANZE</b>	Prima	Dopo
-----------------	-------	------

Segnali di pericolo:				
Segnali di indic.:				
Semafori:				
Intersezioni:	11,08			
Gallerie:				
Altri impianti (temp.):	17,13	<input type="checkbox"/>	<input type="checkbox"/>	<input type="checkbox"/>

**COLLOCAZIONE**

<input type="checkbox"/> curva	<input type="checkbox"/> isola spartitraffico	<input type="checkbox"/> parapetto
<input type="checkbox"/> aderenza	<input type="checkbox"/> cavalcavia	<input type="checkbox"/> FS

Descrizione:	StANDARD			
--------------	----------	--	--	--

Rif. planimetria:	13			
-------------------	----	--	--	--

Note:

Ubicazione:	Via Giovanni ventitreesimo			
Categoria:	Cartello			
Utilizzo:	Pubblica affissione commerciale			
Orientamento:	Parallelo			
Illuminazione:	Non luminoso			
Conservazione:	Sufficiente			
	Lung.:	Alt.:	Prof.:	H marg. inf.:

<b>DIMENSIONI IMPIANTO</b>	210,00	220,00	10,00	70,00
----------------------------	--------	--------	-------	-------

<b>DISTANZE</b>	Prima	Dopo
-----------------	-------	------

Segnali di pericolo:				
Segnali di indic.:				
Semafori:				
Intersezioni:	26,08			
Gallerie:				
Altri impianti (temp.):	13,64	<input type="checkbox"/>	<input type="checkbox"/>	<input type="checkbox"/>

**COLLOCAZIONE**

<input type="checkbox"/> curva	<input type="checkbox"/> isola spartitraffico	<input type="checkbox"/> parapetto
<input type="checkbox"/> aderenza	<input type="checkbox"/> cavalcavia	<input type="checkbox"/> FS

Descrizione:	StANDARD			
--------------	----------	--	--	--

Rif. planimetria:	13			
-------------------	----	--	--	--

Note:

Note:

Note:

Note:

Note:

Note:

Note:

Note:

Note:



Ubicazione:	Via Giovanni ventitreesimo			
Categoria:	Cartello			
Utilizzo:	Pubblica affissione commerciale			
Orientamento:	Parallelo			
Illuminazione:	Non luminoso			
Conservazione:	Sufficiente			
	Lung.:	Alt.:	Prof.:	H marg. inf.:

<b>DIMENSIONI IMPIANTO</b>	210,00	220,00	10,00	70,00
----------------------------	--------	--------	-------	-------

<b>DISTANZE</b>	Prima	Dopo
-----------------	-------	------

Segnali di pericolo:				
Segnali di indic.:				
Semafori:				
Intersezioni:	11,08			
Gallerie:				
Altri impianti (temp.):	17,13	<input type="checkbox"/>	<input type="checkbox"/>	<input type="checkbox"/>

**COLLOCAZIONE**

<input type="checkbox"/> curva	<input type="checkbox"/> isola spartitraffico	<input type="checkbox"/> parapetto
<input type="checkbox"/> aderenza	<input type="checkbox"/> cavalcavia	<input type="checkbox"/> FS

Descrizione:	StANDARD			
--------------	----------	--	--	--

Rif. planimetria:	13			
-------------------	----	--	--	--

Note:

Ubicazione:	Via Giovanni ventitreesimo			
Categoria:	Cartello			
Utilizzo:	Pubblica affissione commerciale			
Orientamento:	Parallelo			
Illuminazione:	Non luminoso			
Conservazione:	Sufficiente			
	Lung.:	Alt.:	Prof.:	H marg. inf.:

<b>DIMENSIONI IMPIANTO</b>	210,00	220,00	10,00	70,00
----------------------------	--------	--------	-------	-------

<b>DISTANZE</b>	Prima	Dopo
-----------------	-------	------

Segnali di pericolo:				
Segnali di indic.:				
Semafori:				
Intersezioni:	26,08			
Gallerie:				
Altri impianti (temp.):	13,64	<input type="checkbox"/>	<input type="checkbox"/>	<input type="checkbox"/>

**COLLOCAZIONE**

<input type="checkbox"/> curva	<input type="checkbox"/> isola spartitraffico	<input type="checkbox"/> parapetto
<input type="checkbox"/> aderenza	<input type="checkbox"/> cavalcavia	<input type="checkbox"/> FS

Descrizione:	StANDARD			
--------------	----------	--	--	--

Rif. planimetria:	13			
-------------------	----	--	--	--

Note:

Note:

Note:

Note:

Note:

Note:

Note:

Note:

Note:



Ubicazione:	Via Giovanni ventitreesimo			
Categoria:	Cartello			
Utilizzo:	Pubblica affissione commerciale			
Orientamento:	Parallelo			
Illuminazione:	Non luminoso			
Conservazione:	Sufficiente			
	Lung.:	Alt.:	Prof.:	H marg. inf.:

<b>DIMENSIONI IMPIANTO</b>	210,00	220,00	10,00	70,00
----------------------------	--------	--------	-------	-------

<b>DISTANZE</b>	Prima	Dopo
-----------------	-------	------

Segnali di pericolo:				
Segnali di indic.:				
Semafori:				
Intersezioni:	11,08			
Gallerie:				
Altri impianti (temp.):	17,13	<input type="checkbox"/>	<input type="checkbox"/>	<input type="checkbox"/>

**COLLOCAZIONE**

<input type="checkbox"/> curva	<input type="checkbox"/> isola spartitraffico	<input type="checkbox"/> parapetto
<input type="checkbox"/> aderenza	<input type="checkbox"/> cavalcavia	<input type="checkbox"/> FS

Descrizione:	StANDARD			
--------------	----------	--	--	--

Rif. planimetria:	13			
-------------------	----	--	--	--

Note:

Ubicazione:	Via Giovanni ventitreesimo			
Categoria:	Cartello			
Utilizzo:	Pubblica affissione commerciale			
Orientamento:	Parallelo			
Illuminazione:	Non luminoso			
Conservazione:	Sufficiente			
	Lung.:	Alt.:	Prof.:	H marg. inf.:

<b>DIMENSIONI IMPIANTO</b>	210,00	220,00	10,00	70,00
----------------------------	--------	--------	-------	-------

<b>DISTANZE</b>	Prima	Dopo
-----------------	-------	------

Segnali di pericolo:				
Segnali di indic.:				
Semafori:				
Intersezioni:	26,08			
Gallerie:				
Altri impianti (temp.):	13,64	<input type="checkbox"/>	<input type="checkbox"/>	<input type="checkbox"/>

**COLLOCAZIONE**

<input type="checkbox"/> curva	<input type="checkbox"/> isola spartitraffico	<input type="checkbox"/> parapetto
<input type="checkbox"/> aderenza	<input type="checkbox"/> cavalcavia	<input type="checkbox"/> FS

Descrizione:	StANDARD			
--------------	----------	--	--	--

Rif. planimetria:	13			
-------------------	----	--	--	--

Note:

Note:

Note:

Note:

Note:

Note:

Note:

Note:

Note:



Ubicazione:	Via Giovanni ventitreesimo			
Categoria:	Cartello			
Utilizzo:	Pubblica affissione commerciale			
Orientamento:	Parallelo			
Illuminazione:	Non luminoso			
Conservazione:	Sufficiente			
	Lung.:	Alt.:	Prof.:	H marg. inf.:

<b>DIMENSIONI IMPIANTO</b>	210,00	220,00	10,00	70,00
----------------------------	--------	--------	-------	-------

<b>DISTANZE</b>	Prima	Dopo
-----------------	-------	------

Segnali di pericolo:				
Segnali di indic.:				
Semafori:				
Intersezioni:	11,08			
Gallerie:				
Altri impianti (temp.):	17,13	<input type="checkbox"/>	<input type="checkbox"/>	<input type="checkbox"/>

**COLLOCAZIONE**

<input type="checkbox"/> curva	<input type="checkbox"/> isola spartitraffico	<input type="checkbox"/> parapetto
<input type="checkbox"/> aderenza	<input type="checkbox"/> cavalcavia	<input type="checkbox"/> FS

Descrizione:	StANDARD			
--------------	----------	--	--	--

Rif. planimetria:	13			
-------------------	----	--	--	--

Note:

Ubicazione:	Via Giovanni ventitreesimo			
Categoria:	Cartello			
Utilizzo:	Pubblica affissione commerciale			
Orientamento:	Parallelo			
Illuminazione:	Non luminoso			
Conservazione:	Sufficiente			
	Lung.:	Alt.:	Prof.:	H marg. inf.:

<b>DIMENSIONI IMPIANTO</b>	210,00	220,00	10,00	70,00
----------------------------	--------	--------	-------	-------

<b>DISTANZE</b>	Prima	Dopo
-----------------	-------	------

Segnali di pericolo:				
Segnali di indic.:				
Semafori:				
Intersezioni:	26,08			
Gallerie:				
Altri impianti (temp.):	13,64	<input type="checkbox"/>	<input type="checkbox"/>	<input type="checkbox"/>

**COLLOCAZIONE**

<input type="checkbox"/> curva	<input type="checkbox"/> isola spartitraffico	<input type="checkbox"/> parapetto
<input type="checkbox"/> aderenza	<input type="checkbox"/> cavalcavia	<input type="checkbox"/> FS

Descrizione:	StANDARD			
--------------	----------	--	--	--

Rif. planimetria:	13			
-------------------	----	--	--	--

Note:

Note:

Note:

Note:

Note:

Note:

Note:

Note:

Note:





Ubicazione:	Via Giovanni ventitreesimo			
Categoria:	Cartello			
Utilizzo:	Pubblica affissione commerciale			
Orientamento:	Parallelo			
Illuminazione:	Non luminoso			
Conservazione:	Sufficiente			
	Lung.:	Alt.:	Prof.:	H marg. inf.:

<b>DIMENSIONI IMPIANTO</b>	210,00	220,00	10,00	70,00
----------------------------	--------	--------	-------	-------

<b>DISTANZE</b>	Prima	Dopo
-----------------	-------	------

Segnali di pericolo:

Segnali di indic.:

Semafori:

Intersezioni: 25,45

Gallerie:

Altri impianti (temp.): 13,64

**COLLOCAZIONE**

curva  isola spartitraffico  parapetto  
 aderenza  cavalcavia  FS

Descrizione: Stendardo

Rif. planimetria: 13

Note:

Ubicazione:	Via Giovanni ventitreesimo			
Categoria:	Cartello			
Utilizzo:	Pubblica affissione commerciale			
Orientamento:	Parallelo			
Illuminazione:	Non luminoso			
Conservazione:	Sufficiente			
	Lung.:	Alt.:	Prof.:	H marg. inf.:

<b>DIMENSIONI IMPIANTO</b>	210,00	220,00	10,00	70,00
----------------------------	--------	--------	-------	-------

<b>DISTANZE</b>	Prima	Dopo
-----------------	-------	------

Segnali di pericolo:

Segnali di indic.:

Semafori:

Intersezioni: 9,41

Gallerie:

Altri impianti (temp.): 16,23

**COLLOCAZIONE**

curva  isola spartitraffico  parapetto  
 aderenza  cavalcavia  FS

Descrizione: Stendardo

Rif. planimetria: 13

Note:

Ubicazione:	Via Giovanni ventitreesimo			
Categoria:	Cartello			
Utilizzo:	Pubblica affissione commerciale			
Orientamento:	Parallelo			
Illuminazione:	Non luminoso			
Conservazione:	Sufficiente			
	Lung.:	Alt.:	Prof.:	H marg. inf.:

<b>DIMENSIONI IMPIANTO</b>	210,00	220,00	10,00	70,00
----------------------------	--------	--------	-------	-------

<b>DISTANZE</b>	Prima	Dopo
-----------------	-------	------

Segnali di pericolo:

Segnali di indic.:

Semafori:

Intersezioni: 14,14

Gallerie:

Altri impianti (temp.): 23,28

**COLLOCAZIONE**

curva  isola spartitraffico  parapetto  
 aderenza  cavalcavia  FS

Descrizione: Stendardo

Rif. planimetria: 13

Note:

N. ubicazione:	641			
N. elementi:	1			
Tipo strada:	E			
Zona PGI:	A3			
Marg. carreggiata:	0,90			
Edifici/Recinzioni:				

	Lungh.:	Alt.:	Spazi:	Totale mq
<b>DIMENSIONI SPAZIO</b>	200,00	140,00	2	5,60



Ubicazione:	Via Giovanni ventitreesimo			
Categoria:	Cartello			
Utilizzo:	Pubblica affissione commerciale			
Orientamento:	Parallelo			
Illuminazione:	Non luminoso			
Conservazione:	Sufficiente			
	Lung.:	Alt.:	Prof.:	H marg. inf.:

<b>DIMENSIONI IMPIANTO</b>	210,00	220,00	10,00	70,00
----------------------------	--------	--------	-------	-------

<b>DISTANZE</b>	Prima	Dopo
-----------------	-------	------

Segnali di pericolo:

Segnali di indic.:

Semafori:

Intersezioni: 9,41

Gallerie:

Altri impianti (temp.): 16,23

**COLLOCAZIONE**

curva  isola spartitraffico  parapetto  
 aderenza  cavalcavia  FS

Descrizione: Stendardo

Rif. planimetria: 13

Note:

Ubicazione:	Via Giovanni ventitreesimo			
Categoria:	Cartello			
Utilizzo:	Pubblica affissione commerciale			
Orientamento:	Parallelo			
Illuminazione:	Non luminoso			
Conservazione:	Sufficiente			
	Lung.:	Alt.:	Prof.:	H marg. inf.:

<b>DIMENSIONI IMPIANTO</b>	210,00	220,00	10,00	70,00
----------------------------	--------	--------	-------	-------

<b>DISTANZE</b>	Prima	Dopo
-----------------	-------	------

Segnali di pericolo:

Segnali di indic.:

Semafori:

Intersezioni: 14,14

Gallerie:

Altri impianti (temp.): 23,28

**COLLOCAZIONE**

curva  isola spartitraffico  parapetto  
 aderenza  cavalcavia  FS

Descrizione: Stendardo

Rif. planimetria: 13

Note:



Ubicazione:	Via Matilde Serao			
Categoria:	Cartello			
Utilizzo:	Pubblica affissione commerciale			
Orientamento:	Parallelo			
Illuminazione:	Non luminoso			
Conservazione:	Sufficiente			
	Lung.:	Alt.:	Prof.:	H marg. inf.:

<b>DIMENSIONI IMPIANTO</b>	210,00	220,00	10,00	70,00
----------------------------	--------	--------	-------	-------

<b>DISTANZE</b>	Prima	Dopo
-----------------	-------	------

Segnali di pericolo:				
Segnali di indic.:				
Semafori:				
Intersezioni:	18,88			
Gallerie:				
Altri impianti (temp.):	22,20	<input type="checkbox"/>	<input type="checkbox"/>	<input type="checkbox"/>

**COLLOCAZIONE**

<input type="checkbox"/> curva	<input type="checkbox"/> isola spartitraffico	<input type="checkbox"/> parapetto
<input type="checkbox"/> aderenza	<input type="checkbox"/> cavalcavia	<input type="checkbox"/> FS

Descrizione:	StANDARD			
--------------	----------	--	--	--

Rif. planimetria:	13			
-------------------	----	--	--	--

Note:

Ubicazione:	Via Matilde Serao			
Categoria:	Cartello			
Utilizzo:	Pubblica affissione commerciale			
Orientamento:	Parallelo			
Illuminazione:	Non luminoso			
Conservazione:	Insufficiente			
	Lung.:	Alt.:	Prof.:	H marg. inf.:

<b>DIMENSIONI IMPIANTO</b>	210,00	220,00	10,00	70,00
----------------------------	--------	--------	-------	-------

<b>DISTANZE</b>	Prima	Dopo
-----------------	-------	------

Segnali di pericolo:				
Segnali di indic.:				
Semafori:				
Intersezioni:	25,12			
Gallerie:				
Altri impianti (temp.):	<input type="checkbox"/>	<input type="checkbox"/>	<input type="checkbox"/>	<input type="checkbox"/>

**COLLOCAZIONE**

<input type="checkbox"/> curva	<input type="checkbox"/> isola spartitraffico	<input type="checkbox"/> parapetto
<input type="checkbox"/> aderenza	<input type="checkbox"/> cavalcavia	<input type="checkbox"/> FS

Descrizione:	StANDARD			
--------------	----------	--	--	--

Rif. planimetria:	13			
-------------------	----	--	--	--

Note:

Ubicazione:	Via Matilde Serao			
Categoria:	Cartello			
Utilizzo:	Pubblica affissione commerciale			
Orientamento:	Parallelo			
Illuminazione:	Non luminoso			
Conservazione:	Sufficiente			
	Lung.:	Alt.:	Prof.:	H marg. inf.:

<b>DIMENSIONI IMPIANTO</b>	210,00	220,00	10,00	70,00
----------------------------	--------	--------	-------	-------

<b>DISTANZE</b>	Prima	Dopo
-----------------	-------	------

Segnali di pericolo:				
Segnali di indic.:				
Semafori:				
Intersezioni:	31,27			
Gallerie:				
Altri impianti (temp.):	21,10	<input type="checkbox"/>	<input type="checkbox"/>	<input type="checkbox"/>

**COLLOCAZIONE**

<input type="checkbox"/> curva	<input type="checkbox"/> isola spartitraffico	<input type="checkbox"/> parapetto
<input type="checkbox"/> aderenza	<input type="checkbox"/> cavalcavia	<input type="checkbox"/> FS

Descrizione:	StANDARD			
--------------	----------	--	--	--

Rif. planimetria:	13			
-------------------	----	--	--	--

Note:

Note:

Note:

Note:

Note:

Note:

Note:

Note:

Note:

N. elementi:	1			
Tipo strada:	E			
Zona PGI:	A3			
Marg. carreggiata:	1,70			
Edifici/Recinzioni:				
	Lungh.:	Alt.:	Spazi:	Totale mq

<b>DIMENSIONI SPAZIO</b>	200,00	140,00	2	5,60
--------------------------	--------	--------	---	------



Ubicazione:	Via Matilde Serao			
Categoria:	Cartello			
Utilizzo:	Pubblica affissione commerciale			
Orientamento:	Parallelo			
Illuminazione:	Non luminoso			
Conservazione:	Insufficiente			
	Lung.:	Alt.:	Prof.:	H marg. inf.:

<b>DIMENSIONI IMPIANTO</b>	210,00	220,00	10,00	70,00
----------------------------	--------	--------	-------	-------

<b>DISTANZE</b>	Prima	Dopo
-----------------	-------	------

Segnali di pericolo:				
Segnali di indic.:				
Semafori:				
Intersezioni:	25,12			
Gallerie:				
Altri impianti (temp.):	<input type="checkbox"/>	<input type="checkbox"/>	<input type="checkbox"/>	<input type="checkbox"/>

**COLLOCAZIONE**

<input type="checkbox"/> curva	<input type="checkbox"/> isola spartitraffico	<input type="checkbox"/> parapetto
<input type="checkbox"/> aderenza	<input type="checkbox"/> cavalcavia	<input type="checkbox"/> FS

Descrizione:	StANDARD			
--------------	----------	--	--	--

Rif. planimetria:	13			
-------------------	----	--	--	--

Note:

Ubicazione:	Via Matilde Serao			
Categoria:	Cartello			
Utilizzo:	Pubblica affissione commerciale			
Orientamento:	Parallelo			
Illuminazione:	Non luminoso			
Conservazione:	Sufficiente			
	Lung.:	Alt.:	Prof.:	H marg. inf.:

<b>DIMENSIONI IMPIANTO</b>	210,00	220,00	10,00	70,00
----------------------------	--------	--------	-------	-------

<b>DISTANZE</b>	Prima	Dopo
-----------------	-------	------

Segnali di pericolo:				
Segnali di indic.:				
Semafori:				
Intersezioni:	31,27			
Gallerie:				
Altri impianti (temp.):	21,10	<input type="checkbox"/>	<input type="checkbox"/>	<input type="checkbox"/>

**COLLOCAZIONE**

<input type="checkbox"/> curva	<input type="checkbox"/> isola spartitraffico	<input type="checkbox"/> parapetto
<input type="checkbox"/> aderenza	<input type="checkbox"/> cavalcavia	<input type="checkbox"/> FS

Descrizione:	StANDARD			
--------------	----------	--	--	--

Rif. planimetria:	13			
-------------------	----	--	--	--

Note:

Note:

Note:

Note:


Note:

Note:

Note:

Note:

Note:





Ubicazione:	Via Matilde Serao		
Categoria:	Cartello		
Utilizzo:	Pubblica affissione commerciale		
Orientamento:	Parallelo		
Illuminazione:	Non luminoso		
Conservazione:	Sufficiente		
Lung.:	Alt.:	Prof.:	H marg. inf.:

<b>DIMENSIONI IMPIANTO</b>	210,00	220,00	10,00	70,00
----------------------------	--------	--------	-------	-------

<b>DISTANZE</b>	Prima	Dopo
-----------------	-------	------

Segnali di pericolo:			
Segnali di indic.:			
Semafori:			
Intersezioni:	11,50		
Gallerie:			
Altri impianti (temp.):	21,02	<input type="checkbox"/>	<input type="checkbox"/>

<b>COLLOCAZIONE</b>			
<input type="checkbox"/> curva	<input type="checkbox"/> isola spartitraffico	<input type="checkbox"/> parapetto	
<input type="checkbox"/> aderenza	<input type="checkbox"/> cavalcavia	<input type="checkbox"/> FS	

Descrizione:	Standardo
Rif. planimetria:	13

Note:

Ubicazione:	Via Matilde Serao		
Categoria:	Cartello		
Utilizzo:	Pubblica affissione commerciale		
Orientamento:	Parallelo		
Illuminazione:	Non luminoso		
Conservazione:	Sufficiente		
Lung.:	Alt.:	Prof.:	H marg. inf.:

<b>DIMENSIONI IMPIANTO</b>	150,00	280,00	10,00	70,00
----------------------------	--------	--------	-------	-------

<b>DISTANZE</b>	Prima	Dopo
-----------------	-------	------

Segnali di pericolo:			
Segnali di indic.:			
Semafori:			
Intersezioni:	17,22		
Gallerie:			
Altri impianti (temp.):	21,38	<input type="checkbox"/>	<input type="checkbox"/>

<b>COLLOCAZIONE</b>			
<input type="checkbox"/> curva	<input type="checkbox"/> isola spartitraffico	<input type="checkbox"/> parapetto	
<input type="checkbox"/> aderenza	<input type="checkbox"/> cavalcavia	<input type="checkbox"/> FS	

Descrizione:	Standardo
Rif. planimetria:	13

Note:

Ubicazione:	Via Matilde Serao		
Categoria:	Cartello		
Utilizzo:	Pubblica affissione commerciale		
Orientamento:	Parallelo		
Illuminazione:	Non luminoso		
Conservazione:	Sufficiente		
Lung.:	Alt.:	Prof.:	H marg. inf.:

<b>DIMENSIONI IMPIANTO</b>	150,00	280,00	10,00	70,00
----------------------------	--------	--------	-------	-------

<b>DISTANZE</b>	Prima	Dopo
-----------------	-------	------

Segnali di pericolo:			
Segnali di indic.:			
Semafori:			
Intersezioni:	22,94		
Gallerie:			
Altri impianti (temp.):	21,38	<input type="checkbox"/>	<input type="checkbox"/>

<b>COLLOCAZIONE</b>			
<input type="checkbox"/> curva	<input type="checkbox"/> isola spartitraffico	<input type="checkbox"/> parapetto	
<input type="checkbox"/> aderenza	<input type="checkbox"/> cavalcavia	<input type="checkbox"/> FS	

Descrizione:	Standardo
Rif. planimetria:	13

Note:

Note:


N. ubicazione:	647
N. elementi:	1
Tipo strada:	E
Zona PGI:	A3
Marg. carreggiata:	1,70
Edifici/Recinzioni:	

Lungh.:	Alt.:	Spazi:	Totale mq
200,00	140,00	2	5,60



N. ubicazione:	648
N. elementi:	1
Tipo strada:	E
Zona PGI:	A3
Marg. carreggiata:	1,50
Edifici/Recinzioni:	

Lungh.:	Alt.:	Spazi:	Totale mq
140,00	200,00	2	5,60



N. ubicazione:	649
N. elementi:	1
Tipo strada:	E
Zona PGI:	A3
Marg. carreggiata:	1,20
Edifici/Recinzioni:	

Lungh.:	Alt.:	Spazi:	Totale mq
140,00	200,00	2	5,60



Note:

Ubicazione:	Via Matilde Serao			
Categoria:	Cartello			
Utilizzo:	Pubblica affissione commerciale			
Orientamento:	Parallelo			
Illuminazione:	Non luminoso			
Conservazione:	Sufficiente			
	Lung.:	Alt.:	Prof.:	H marg. inf.:

<b>DIMENSIONI IMPIANTO</b>	150,00	280,00	10,00	70,00
----------------------------	--------	--------	-------	-------

<b>DISTANZE</b>	Prima	Dopo
-----------------	-------	------

Segnali di pericolo:		
Segnali di indic.:		
Semafori:		
Intersezioni:	30,06	
Gallerie:		
Altri impianti (temp.):	<input type="checkbox"/>	<input type="checkbox"/>

<b>COLLOCAZIONE</b>			
<input type="checkbox"/> curva	<input type="checkbox"/> isola spartitraffico	<input type="checkbox"/> parapetto	
<input type="checkbox"/> aderenza	<input type="checkbox"/> cavalcavia	<input type="checkbox"/> FS	

Descrizione:	Standardo
Rif. planimetria:	13

Note:

Ubicazione:	Via Matilde Serao			
Categoria:	Cartello			
Utilizzo:	Pubblica affissione commerciale			
Orientamento:	Parallelo			
Illuminazione:	Non luminoso			
Conservazione:	Sufficiente			
	Lung.:	Alt.:	Prof.:	H marg. inf.:

<b>DIMENSIONI IMPIANTO</b>	150,00	280,00	10,00	70,00
----------------------------	--------	--------	-------	-------

<b>DISTANZE</b>	Prima	Dopo
-----------------	-------	------

Segnali di pericolo:		
Segnali di indic.:		
Semafori:		
Intersezioni:	28,59	
Gallerie:		
Altri impianti (temp.):	<input type="checkbox"/>	<input type="checkbox"/>

<b>COLLOCAZIONE</b>			
<input type="checkbox"/> curva	<input type="checkbox"/> isola spartitraffico	<input type="checkbox"/> parapetto	
<input type="checkbox"/> aderenza	<input type="checkbox"/> cavalcavia	<input type="checkbox"/> FS	

Descrizione:	Standardo
Rif. planimetria:	13

Note:

Ubicazione:	Via Elsa Morante			
Categoria:	Cartello			
Utilizzo:	Pubblica affissione commerciale			
Orientamento:	Parallelo			
Illuminazione:	Non luminoso			
Conservazione:	Sufficiente			
	Lung.:	Alt.:	Prof.:	H marg. inf.:

<b>DIMENSIONI IMPIANTO</b>	210,00	220,00	10,00	70,00
----------------------------	--------	--------	-------	-------

<b>DISTANZE</b>	Prima	Dopo
-----------------	-------	------

Segnali di pericolo:			
Segnali di indic.:			
Semafori:			
Intersezioni:	26,36		
Gallerie:			
Altri impianti (temp.):	18,44	<input type="checkbox"/>	<input type="checkbox"/>

<b>COLLOCAZIONE</b>			
<input type="checkbox"/> curva	<input type="checkbox"/> isola spartitraffico	<input type="checkbox"/> parapetto	
<input type="checkbox"/> aderenza	<input type="checkbox"/> cavalcavia	<input type="checkbox"/> FS	

Descrizione:	Standardo
Rif. planimetria:	13

Note:

Note:

Note:

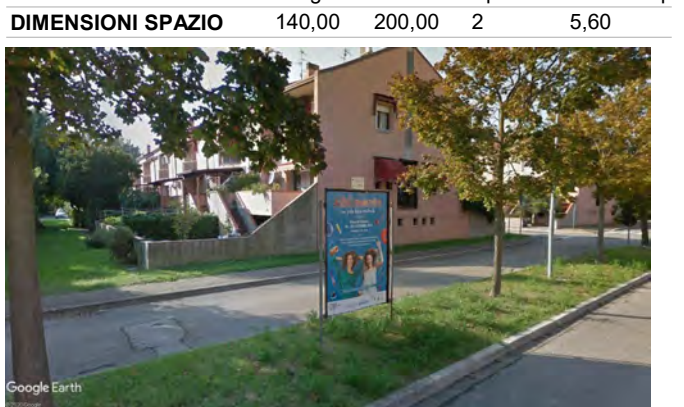
N. ubicazione:	650			
N. elementi:	1			
Tipo strada:	E			
Zona PGI:	A3			
Marg. carreggiata:	1,30			
Edifici/Recinzioni:				
	Lungh.:	Alt.:	Spazi:	Totale mq

<b>DIMENSIONI SPAZIO</b>	140,00	200,00	2	5,60
--------------------------	--------	--------	---	------




N. ubicazione:	651			
N. elementi:	1			
Tipo strada:	E			
Zona PGI:	A3			
Marg. carreggiata:	0,90			
Edifici/Recinzioni:				
	Lungh.:	Alt.:	Spazi:	Totale mq

<b>DIMENSIONI SPAZIO</b>	140,00	200,00	2	5,60
--------------------------	--------	--------	---	------



N. ubicazione:	652			
N. elementi:	1			
Tipo strada:	E			
Zona PGI:	A3			
Marg. carreggiata:	0,80			
Edifici/Recinzioni:				
	Lungh.:	Alt.:	Spazi:	Totale mq

<b>DIMENSIONI SPAZIO</b>	200,00	140,00	2	5,60
--------------------------	--------	--------	---	------





Ubicazione:	Via Elsa Morante
Categoria:	Cartello
Utilizzo:	Pubblica affissione commerciale
Orientamento:	Parallelo
Illuminazione:	Non luminoso
Conservazione:	Insufficiente
	Lung.:    Alt. :    Prof.:    H marg. inf.:

<b>DIMENSIONI IMPIANTO</b>	210,00	220,00	10,00	70,00
----------------------------	--------	--------	-------	-------

<b>DISTANZE</b>	Prima	Dopo
-----------------	-------	------

Segnali di pericolo:	
Segnali di indic.:	
Semafori:	
Intersezioni:	33,53
Gallerie:	
Altri impianti (temp.):	17,72 <input type="checkbox"/> <input type="checkbox"/>

**COLLOCAZIONE**

<input type="checkbox"/> curva	<input type="checkbox"/> isola spartitraffico	<input type="checkbox"/> parapetto
<input type="checkbox"/> aderenza	<input type="checkbox"/> cavalcavia	<input type="checkbox"/> FS

Descrizione:	Standardo
Rif. planimetria:	13

Note:

Ubicazione:	Via Elsa Morante
Categoria:	Cartello
Utilizzo:	Pubblica affissione commerciale
Orientamento:	Parallelo
Illuminazione:	Non luminoso
Conservazione:	Insufficiente
	Lung.:    Alt. :    Prof.:    H marg. inf.:

<b>DIMENSIONI IMPIANTO</b>	210,00	220,00	10,00	70,00
----------------------------	--------	--------	-------	-------

<b>DISTANZE</b>	Prima	Dopo
-----------------	-------	------

Segnali di pericolo:	
Segnali di indic.:	
Semafori:	
Intersezioni:	31,36
Gallerie:	
Altri impianti (temp.):	17,72 <input type="checkbox"/> <input type="checkbox"/>

**COLLOCAZIONE**

<input type="checkbox"/> curva	<input type="checkbox"/> isola spartitraffico	<input type="checkbox"/> parapetto
<input type="checkbox"/> aderenza	<input type="checkbox"/> cavalcavia	<input type="checkbox"/> FS

Descrizione:	Standardo
Rif. planimetria:	13

Note:

Ubicazione:	Via Elsa Morante
Categoria:	Cartello
Utilizzo:	Pubblica affissione commerciale
Orientamento:	Parallelo
Illuminazione:	Non luminoso
Conservazione:	Sufficiente
	Lung.:    Alt. :    Prof.:    H marg. inf.:

<b>DIMENSIONI IMPIANTO</b>	210,00	220,00	10,00	70,00
----------------------------	--------	--------	-------	-------

<b>DISTANZE</b>	Prima	Dopo
-----------------	-------	------

Segnali di pericolo:	
Segnali di indic.:	
Semafori:	
Intersezioni:	15,31
Gallerie:	
Altri impianti (temp.):	<input type="checkbox"/> <input type="checkbox"/>

**COLLOCAZIONE**

<input type="checkbox"/> curva	<input type="checkbox"/> isola spartitraffico	<input type="checkbox"/> parapetto
<input type="checkbox"/> aderenza	<input type="checkbox"/> cavalcavia	<input type="checkbox"/> FS

Descrizione:	Standardo
Rif. planimetria:	13

Note:

N. elementi:	1
Tipo strada:	E
Zona PGI:	A3
Marg. carreggiata:	0,80
Edifici/Recinzioni:	
	Lungh.:    Alt.:    Spazi:    Totale mq

<b>DIMENSIONI SPAZIO</b>	200,00	140,00	2	5,60
--------------------------	--------	--------	---	------



Ubicazione:	Via Elsa Morante
Categoria:	Cartello
Utilizzo:	Pubblica affissione commerciale
Orientamento:	Parallelo
Illuminazione:	Non luminoso
Conservazione:	Insufficiente
	Lung.:    Alt. :    Prof.:    H marg. inf.:

<b>DIMENSIONI IMPIANTO</b>	210,00	220,00	10,00	70,00
----------------------------	--------	--------	-------	-------

<b>DISTANZE</b>	Prima	Dopo
-----------------	-------	------

Segnali di pericolo:	
Segnali di indic.:	
Semafori:	
Intersezioni:	31,36
Gallerie:	
Altri impianti (temp.):	17,72 <input type="checkbox"/> <input type="checkbox"/>

**COLLOCAZIONE**

<input type="checkbox"/> curva	<input type="checkbox"/> isola spartitraffico	<input type="checkbox"/> parapetto
<input type="checkbox"/> aderenza	<input type="checkbox"/> cavalcavia	<input type="checkbox"/> FS

Descrizione:	Standardo
Rif. planimetria:	13

Note:

Ubicazione:	Via Elsa Morante
Categoria:	Cartello
Utilizzo:	Pubblica affissione commerciale
Orientamento:	Parallelo
Illuminazione:	Non luminoso
Conservazione:	Sufficiente
	Lung.:    Alt. :    Prof.:    H marg. inf.:

<b>DIMENSIONI IMPIANTO</b>	210,00	220,00	10,00	70,00
----------------------------	--------	--------	-------	-------

<b>DISTANZE</b>	Prima	Dopo
-----------------	-------	------

Segnali di pericolo:	
Segnali di indic.:	
Semafori:	
Intersezioni:	15,31
Gallerie:	
Altri impianti (temp.):	<input type="checkbox"/> <input type="checkbox"/>

**COLLOCAZIONE**

<input type="checkbox"/> curva	<input type="checkbox"/> isola spartitraffico	<input type="checkbox"/> parapetto
<input type="checkbox"/> aderenza	<input type="checkbox"/> cavalcavia	<input type="checkbox"/> FS

Descrizione:	Standardo
Rif. planimetria:	13

Note:

N. elementi:	1
Tipo strada:	E
Zona PGI:	A3
Marg. carreggiata:	0,90
Edifici/Recinzioni:	
	Lungh.:    Alt.:    Spazi:    Totale mq

<b>DIMENSIONI SPAZIO</b>	200,00	140,00	2	5,60
--------------------------	--------	--------	---	------



Note:

Ubicazione:	Via Maria Bellonci
Categoria:	Cartello
Utilizzo:	Pubblica affissione commerciale
Orientamento:	Parallelo
Illuminazione:	Non luminoso
Conservazione:	Sufficiente

Lung.:	Alt.:	Prof.:	H marg. inf.:
150,00	280,00	10,00	70,00

<b>DIMENSIONI IMPIANTO</b>	150,00	280,00	10,00	70,00
----------------------------	--------	--------	-------	-------

<b>DISTANZE</b>	Prima	Dopo
-----------------	-------	------

Segnali di pericolo:

Segnali di indic.:

Semafori:

Intersezioni: 26,15

Gallerie:

Altri impianti (temp.): 46,10

**COLLOCAZIONE**

curva  isola spartitraffico  parapetto

aderenza  cavalcavia  FS

Descrizione: Stendardo

Rif. planimetria: 13

Note:

Ubicazione:	Via Maria Bellonci
Categoria:	Cartello
Utilizzo:	Pubblica affissione commerciale
Orientamento:	Parallelo
Illuminazione:	Non luminoso
Conservazione:	Sufficiente

Lung.:	Alt.:	Prof.:	H marg. inf.:
150,00	280,00	10,00	70,00

<b>DIMENSIONI IMPIANTO</b>	150,00	280,00	10,00	70,00
----------------------------	--------	--------	-------	-------

<b>DISTANZE</b>	Prima	Dopo
-----------------	-------	------

Segnali di pericolo:

Segnali di indic.:

Semafori:

Intersezioni: 11,35

Gallerie:

Altri impianti (temp.): 33,73

**COLLOCAZIONE**

curva  isola spartitraffico  parapetto

aderenza  cavalcavia  FS

Descrizione: Stendardo

Rif. planimetria: 13

Note:

Ubicazione:	Via Maria Bellonci
Categoria:	Cartello
Utilizzo:	Pubblica affissione commerciale
Orientamento:	Parallelo
Illuminazione:	Non luminoso
Conservazione:	Sufficiente

Lung.:	Alt.:	Prof.:	H marg. inf.:
150,00	280,00	10,00	70,00

<b>DIMENSIONI IMPIANTO</b>	150,00	280,00	10,00	70,00
----------------------------	--------	--------	-------	-------

<b>DISTANZE</b>	Prima	Dopo
-----------------	-------	------

Segnali di pericolo:

Segnali di indic.:

Semafori:

Intersezioni: 6,16

Gallerie:

Altri impianti (temp.): 33,73

**COLLOCAZIONE**

curva  isola spartitraffico  parapetto

aderenza  cavalcavia  FS

Descrizione: Stendardo

Rif. planimetria: 13

Note:

N. elementi:	1
Tipo strada:	E
Zona PGI:	A3
Marg. carreggiata:	1,40
Edifici/Recinzioni:	

Lungh.:	Alt.:	Spazi:	Totale mq
140,00	200,00	2	5,60

<b>DIMENSIONI SPAZIO</b>	140,00	200,00	2	5,60
--------------------------	--------	--------	---	------



Ubicazione:	Via Maria Bellonci
Categoria:	Cartello
Utilizzo:	Pubblica affissione commerciale
Orientamento:	Parallelo
Illuminazione:	Non luminoso
Conservazione:	Sufficiente

Lung.:	Alt.:	Prof.:	H marg. inf.:
150,00	280,00	10,00	70,00

<b>DIMENSIONI IMPIANTO</b>	150,00	280,00	10,00	70,00
----------------------------	--------	--------	-------	-------

<b>DISTANZE</b>	Prima	Dopo
-----------------	-------	------

Segnali di pericolo:

Segnali di indic.:

Semafori:

Intersezioni: 11,35

Gallerie:

Altri impianti (temp.): 33,73

**COLLOCAZIONE**

curva  isola spartitraffico  parapetto

aderenza  cavalcavia  FS

Descrizione: Stendardo

Rif. planimetria: 13

Note:

Ubicazione:	Via Maria Bellonci
Categoria:	Cartello
Utilizzo:	Pubblica affissione commerciale
Orientamento:	Parallelo
Illuminazione:	Non luminoso
Conservazione:	Sufficiente

Lung.:	Alt.:	Prof.:	H marg. inf.:
150,00	280,00	10,00	70,00

<b>DIMENSIONI IMPIANTO</b>	150,00	280,00	10,00	70,00
----------------------------	--------	--------	-------	-------

<b>DISTANZE</b>	Prima	Dopo
-----------------	-------	------

Segnali di pericolo:

Segnali di indic.:

Semafori:

Intersezioni: 6,16

Gallerie:

Altri impianti (temp.): 33,73

**COLLOCAZIONE**

curva  isola spartitraffico  parapetto

aderenza  cavalcavia  FS

Descrizione: Stendardo

Rif. planimetria: 13

Note:

N. ubicazione:	656
----------------	-----

N. elementi:	1
--------------	---

Tipo strada:	E
--------------	---

Zona PGI:	A3
-----------	----

Marg. carreggiata:	1,40
--------------------	------

Edifici/Recinzioni:	
---------------------	--

Lungh.:	Alt.:	Spazi:	Totale mq
140,00	200,00	2	5,60

<b>DIMENSIONI SPAZIO</b>	140,00	200,00	2	5,60
--------------------------	--------	--------	---	------



N. ubicazione:	657
----------------	-----

N. elementi:	1
--------------	---

Tipo strada:	E
--------------	---

Zona PGI:	A3
-----------	----

Marg. carreggiata:	0,90
--------------------	------

Edifici/Recinzioni:	
---------------------	--

Lungh.:	Alt.:	Spazi:	Totale mq
140,00	200,00	2	5,60

<b>DIMENSIONI SPAZIO</b>	140,00	200,00	2	5,60
--------------------------	--------	--------	---	------



N. ubicazione:	658
----------------	-----

N. elementi:	1
--------------	---

Tipo strada:	E
--------------	---

Zona PGI:	A3
-----------	----

Marg. carreggiata:	0,50
--------------------	------

Edifici/Recinzioni:	
---------------------	--

Lungh.:	Alt.:	Spazi:	Totale mq
140,00	200,00	2	5,60

<b>DIMENSIONI SPAZIO</b>	140,00	200,00	2	5,60
--------------------------	--------	--------	---	------





Ubicazione:	Via Elsa Morante		
Categoria:	Cartello		
Utilizzo:	Pubblica affissione commerciale		
Orientamento:	Parallelo		
Illuminazione:	Non luminoso		
Conservazione:	Sufficiente		
Lung.:	Alt.:	Prof.:	H marg. inf.:

<b>DIMENSIONI IMPIANTO</b>	150,00	280,00	10,00	70,00
----------------------------	--------	--------	-------	-------

<b>DISTANZE</b>	Prima	Dopo
-----------------	-------	------

Segnali di pericolo:			
Segnali di indic.:			
Semafori:			
Intersezioni:	12,72		
Gallerie:			
Altri impianti (temp.):	41,05	<input type="checkbox"/>	<input type="checkbox"/>

<b>COLLOCAZIONE</b>			
<input type="checkbox"/> curva	<input type="checkbox"/> isola spartitraffico	<input type="checkbox"/> parapetto	
<input type="checkbox"/> aderenza	<input type="checkbox"/> cavalcavia	<input type="checkbox"/> FS	

Descrizione:	Standardo
Rif. planimetria:	13

Note:

Ubicazione:	Via dei Calzolari		
Categoria:	Cartello		
Utilizzo:	Pubblica affissione commerciale		
Orientamento:	Parallelo		
Illuminazione:	Non luminoso		
Conservazione:	Sufficiente		
Lung.:	Alt.:	Prof.:	H marg. inf.:

<b>DIMENSIONI IMPIANTO</b>	150,00	280,00	10,00	70,00
----------------------------	--------	--------	-------	-------

<b>DISTANZE</b>	Prima	Dopo
-----------------	-------	------

Segnali di pericolo:			
Segnali di indic.:			
Semafori:			
Intersezioni:	7,69		
Gallerie:			
Altri impianti (temp.):	41,77	<input type="checkbox"/>	<input type="checkbox"/>

<b>COLLOCAZIONE</b>			
<input type="checkbox"/> curva	<input type="checkbox"/> isola spartitraffico	<input type="checkbox"/> parapetto	
<input type="checkbox"/> aderenza	<input type="checkbox"/> cavalcavia	<input type="checkbox"/> FS	

Descrizione:	Standardo
Rif. planimetria:	13

Note:

Ubicazione:	Via dei Calzolari		
Categoria:	Cartello		
Utilizzo:	Pubblica affissione commerciale		
Orientamento:	Parallelo		
Illuminazione:	Non luminoso		
Conservazione:	Sufficiente		
Lung.:	Alt.:	Prof.:	H marg. inf.:

<b>DIMENSIONI IMPIANTO</b>	150,00	280,00	10,00	70,00
----------------------------	--------	--------	-------	-------

<b>DISTANZE</b>	Prima	Dopo
-----------------	-------	------

Segnali di pericolo:			
Segnali di indic.:			
Semafori:			
Intersezioni:	21,96		
Gallerie:			
Altri impianti (temp.):	41,77	<input type="checkbox"/>	<input type="checkbox"/>

<b>COLLOCAZIONE</b>			
<input type="checkbox"/> curva	<input type="checkbox"/> isola spartitraffico	<input type="checkbox"/> parapetto	
<input type="checkbox"/> aderenza	<input type="checkbox"/> cavalcavia	<input type="checkbox"/> FS	

Descrizione:	Standardo
Rif. planimetria:	13

Note:

Note:

Note:

N. ubicazione:	659
N. elementi:	1
Tipo strada:	E
Zona PGI:	A3
Marg. carreggiata:	3,00
Edifici/Recinzioni:	

Lungh.:	Alt.:	Spazi:	Totale mq
---------	-------	--------	-----------

<b>DIMENSIONI SPAZIO</b>	140,00	200,00	2	5,60
--------------------------	--------	--------	---	------



N. ubicazione:	660
N. elementi:	1
Tipo strada:	E
Zona PGI:	A3
Marg. carreggiata:	1,30
Edifici/Recinzioni:	

Lungh.:	Alt.:	Spazi:	Totale mq
---------	-------	--------	-----------

<b>DIMENSIONI SPAZIO</b>	140,00	200,00	2	5,60
--------------------------	--------	--------	---	------



N. ubicazione:	661
N. elementi:	1
Tipo strada:	E
Zona PGI:	A3
Marg. carreggiata:	1,30
Edifici/Recinzioni:	

Lungh.:	Alt.:	Spazi:	Totale mq
---------	-------	--------	-----------

<b>DIMENSIONI SPAZIO</b>	140,00	200,00	2	5,60
--------------------------	--------	--------	---	------



Note:

Note:

Ubicazione:	Via dei Calzolai		
Categoria:	Cartello		
Utilizzo:	Pubblica affissione commerciale		
Orientamento:	Parallelo		
Illuminazione:	Non luminoso		
Conservazione:	Sufficiente		
Lung.:	Alt.:	Prof.:	H marg. inf.:

<b>DIMENSIONI IMPIANTO</b>	210,00	220,00	10,00	70,00
----------------------------	--------	--------	-------	-------

<b>DISTANZE</b>	Prima	Dopo
-----------------	-------	------

Segnali di pericolo:			
Segnali di indic.:			
Semafori:			
Intersezioni:	23,73		
Gallerie:			
Altri impianti (temp.):	17,50	<input type="checkbox"/>	<input type="checkbox"/>

<b>COLLOCAZIONE</b>			
<input type="checkbox"/> curva	<input type="checkbox"/> isola spartitraffico	<input type="checkbox"/> parapetto	
<input type="checkbox"/> aderenza	<input type="checkbox"/> cavalcavia	<input type="checkbox"/> FS	

Descrizione:	Standardo
Rif. planimetria:	13

Note:

Ubicazione:	Via dei Calzolai		
Categoria:	Cartello		
Utilizzo:	Pubblica affissione commerciale		
Orientamento:	Parallelo		
Illuminazione:	Non luminoso		
Conservazione:	Sufficiente		
Lung.:	Alt.:	Prof.:	H marg. inf.:

<b>DIMENSIONI IMPIANTO</b>	210,00	220,00	10,00	70,00
----------------------------	--------	--------	-------	-------

<b>DISTANZE</b>	Prima	Dopo
-----------------	-------	------

Segnali di pericolo:			
Segnali di indic.:			
Semafori:			
Intersezioni:	8,08		
Gallerie:			
Altri impianti (temp.):	17,20	<input type="checkbox"/>	<input type="checkbox"/>

<b>COLLOCAZIONE</b>			
<input type="checkbox"/> curva	<input type="checkbox"/> isola spartitraffico	<input type="checkbox"/> parapetto	
<input type="checkbox"/> aderenza	<input type="checkbox"/> cavalcavia	<input type="checkbox"/> FS	

Descrizione:	Standardo
Rif. planimetria:	13

Note:

Ubicazione:	Piazza Emilia		
Categoria:	Cartello		
Utilizzo:	Pubblica affissione commerciale		
Orientamento:	Parallelo		
Illuminazione:	Non luminoso		
Conservazione:	Sufficiente		
Lung.:	Alt.:	Prof.:	H marg. inf.:

<b>DIMENSIONI IMPIANTO</b>	150,00	280,00	10,00	70,00
----------------------------	--------	--------	-------	-------

<b>DISTANZE</b>	Prima	Dopo
-----------------	-------	------

Segnali di pericolo:			
Segnali di indic.:			
Semafori:			
Intersezioni:	20,69		
Gallerie:			
Altri impianti (temp.):		<input type="checkbox"/>	<input type="checkbox"/>

<b>COLLOCAZIONE</b>			
<input type="checkbox"/> curva	<input type="checkbox"/> isola spartitraffico	<input type="checkbox"/> parapetto	
<input type="checkbox"/> aderenza	<input type="checkbox"/> cavalcavia	<input type="checkbox"/> FS	

Descrizione:	Standardo
Rif. planimetria:	8

Note:

Note:

N. ubicazione:	662
N. elementi:	1
Tipo strada:	E
Zona PGI:	A3
Marg. carreggiata:	1,30
Edifici/Recinzioni:	

Lungh.:	Alt.:	Spazi:	Totale mq
200,00	140,00	2	5,60




N. ubicazione:	663
N. elementi:	1
Tipo strada:	E
Zona PGI:	A3
Marg. carreggiata:	1,40
Edifici/Recinzioni:	

Lungh.:	Alt.:	Spazi:	Totale mq
200,00	140,00	2	5,60



N. ubicazione:	664
N. elementi:	1
Tipo strada:	E
Zona PGI:	A3
Marg. carreggiata:	0,50
Edifici/Recinzioni:	

Lungh.:	Alt.:	Spazi:	Totale mq
140,00	200,00	2	5,60



Note:



Ubicazione:	Via Nuova		
Categoria:	Cartello		
Utilizzo:	Pubblica affissione commerciale		
Orientamento:	Parallelo		
Illuminazione:	Non luminoso		
Conservazione:	Sufficiente		
Lung.:	Alt.:	Prof.:	H marg. inf.:

<b>DIMENSIONI IMPIANTO</b>	210,00	220,00	10,00	70,00
----------------------------	--------	--------	-------	-------

<b>DISTANZE</b>	Prima	Dopo
-----------------	-------	------

Segnali di pericolo:			
Segnali di indic.:			
Semafori:			
Intersezioni:	9,88		
Gallerie:			
Altri impianti (temp.):	4,38	<input type="checkbox"/>	<input type="checkbox"/>

<b>COLLOCAZIONE</b>			
<input type="checkbox"/> curva	<input type="checkbox"/> isola spartitraffico	<input type="checkbox"/> parapetto	
<input type="checkbox"/> aderenza	<input type="checkbox"/> cavalcavia	<input type="checkbox"/> FS	

Descrizione:	Standardo
Rif. planimetria:	3

Note:

Ubicazione:	Via dell'Isola Bianca		
Categoria:	Cartello		
Utilizzo:	Pubblica affissione commerciale		
Orientamento:	Parallelo		
Illuminazione:	Non luminoso		
Conservazione:	Sufficiente		
Lung.:	Alt.:	Prof.:	H marg. inf.:

<b>DIMENSIONI IMPIANTO</b>	210,00	220,00	10,00	70,00
----------------------------	--------	--------	-------	-------

<b>DISTANZE</b>	Prima	Dopo
-----------------	-------	------

Segnali di pericolo:			
Segnali di indic.:			
Semafori:			
Intersezioni:	8,90		
Gallerie:			
Altri impianti (temp.):	25,63	<input type="checkbox"/>	<input type="checkbox"/>

<b>COLLOCAZIONE</b>			
<input type="checkbox"/> curva	<input type="checkbox"/> isola spartitraffico	<input type="checkbox"/> parapetto	
<input type="checkbox"/> aderenza	<input type="checkbox"/> cavalcavia	<input type="checkbox"/> FS	

Descrizione:	Standardo
Rif. planimetria:	3

Note:

Ubicazione:	Via della Ricostruzione		
Categoria:	Cartello		
Utilizzo:	Pubblica affissione commerciale		
Orientamento:	Parallelo		
Illuminazione:	Non luminoso		
Conservazione:	Insufficiente		
Lung.:	Alt.:	Prof.:	H marg. inf.:

<b>DIMENSIONI IMPIANTO</b>	210,00	220,00	10,00	70,00
----------------------------	--------	--------	-------	-------

<b>DISTANZE</b>	Prima	Dopo
-----------------	-------	------

Segnali di pericolo:			
Segnali di indic.:			
Semafori:			
Intersezioni:	25,04		
Gallerie:			
Altri impianti (temp.):	43,34	<input type="checkbox"/>	<input type="checkbox"/>

<b>COLLOCAZIONE</b>			
<input type="checkbox"/> curva	<input type="checkbox"/> isola spartitraffico	<input type="checkbox"/> parapetto	
<input type="checkbox"/> aderenza	<input type="checkbox"/> cavalcavia	<input type="checkbox"/> FS	

Descrizione:	Standardo
Rif. planimetria:	3

Note:

Note:

N. ubicazione:	665
N. elementi:	1
Tipo strada:	E
Zona PGI:	A3
Marg. carreggiata:	2,20
Edifici/Recinzioni:	

Lungh.:	Alt.:	Spazi:	Totale mq
200,00	140,00	2	5,60



N. ubicazione:	666
N. elementi:	1
Tipo strada:	E
Zona PGI:	A3
Marg. carreggiata:	3,20
Edifici/Recinzioni:	

Lungh.:	Alt.:	Spazi:	Totale mq
200,00	140,00	2	5,60



N. ubicazione:	667
N. elementi:	1
Tipo strada:	E
Zona PGI:	A3
Marg. carreggiata:	2,60
Edifici/Recinzioni:	

Lungh.:	Alt.:	Spazi:	Totale mq
200,00	140,00	2	5,60



Note:

Ubicazione:	Via della Ricostruzione
Categoria:	Cartello
Utilizzo:	Pubblica affissione commerciale
Orientamento:	Parallelo
Illuminazione:	Non luminoso
Conservazione:	Insufficiente
	Lung.: Alt.: Prof.: H marg. inf.:

<b>DIMENSIONI IMPIANTO</b>	210,00	220,00	10,00	70,00
----------------------------	--------	--------	-------	-------

<b>DISTANZE</b>	Prima	Dopo
-----------------	-------	------

Segnali di pericolo:		
Segnali di indic.:		
Semafori:		
Intersezioni:	27,59	
Gallerie:		
Altri impianti (temp.):	<input type="checkbox"/>	<input type="checkbox"/>

<b>COLLOCAZIONE</b>			
<input type="checkbox"/> curva	<input type="checkbox"/> isola spartitraffico	<input type="checkbox"/> parapetto	
<input type="checkbox"/> aderenza	<input type="checkbox"/> cavalcavia	<input type="checkbox"/> FS	

Descrizione:	Standardo
Rif. planimetria:	3

Note:

Ubicazione:	Via Pietro Braghini
Categoria:	Cartello
Utilizzo:	Pubblica affissione commerciale
Orientamento:	Parallelo
Illuminazione:	Non luminoso
Conservazione:	Insufficiente
	Lung.: Alt.: Prof.: H marg. inf.:

<b>DIMENSIONI IMPIANTO</b>	210,00	220,00	10,00	70,00
----------------------------	--------	--------	-------	-------

<b>DISTANZE</b>	Prima	Dopo
-----------------	-------	------

Segnali di pericolo:			
Segnali di indic.:			
Semafori:			
Intersezioni:	48,47		
Gallerie:			
Altri impianti (temp.):	49,66	<input type="checkbox"/>	<input type="checkbox"/>

<b>COLLOCAZIONE</b>			
<input type="checkbox"/> curva	<input type="checkbox"/> isola spartitraffico	<input type="checkbox"/> parapetto	
<input type="checkbox"/> aderenza	<input type="checkbox"/> cavalcavia	<input type="checkbox"/> FS	

Descrizione:	Standardo
Rif. planimetria:	3

Note:

Ubicazione:	Via Pietro Braghini
Categoria:	Cartello
Utilizzo:	Pubblica affissione commerciale
Orientamento:	Parallelo
Illuminazione:	Non luminoso
Conservazione:	Sufficiente
	Lung.: Alt.: Prof.: H marg. inf.:

<b>DIMENSIONI IMPIANTO</b>	150,00	180,00	10,00	70,00
----------------------------	--------	--------	-------	-------

<b>DISTANZE</b>	Prima	Dopo
-----------------	-------	------

Segnali di pericolo:			
Segnali di indic.:			
Semafori:			
Intersezioni:	22,25		
Gallerie:			
Altri impianti (temp.):	49,66	<input type="checkbox"/>	<input type="checkbox"/>

<b>COLLOCAZIONE</b>			
<input type="checkbox"/> curva	<input type="checkbox"/> isola spartitraffico	<input type="checkbox"/> parapetto	
<input type="checkbox"/> aderenza	<input type="checkbox"/> cavalcavia	<input type="checkbox"/> FS	

Descrizione:	Standardo
Rif. planimetria:	3

Note:

Note:

Note:

Note:

Note:

Note:

Note:

Note:

Note:

N. ubicazione:	668
N. elementi:	1
Tipo strada:	E
Zona PGI:	A3
Marg. carreggiata:	2,20
Edifici/Recinzioni:	

	Lungh.:	Alt.:	Spazi:	Totale mq
<b>DIMENSIONI SPAZIO</b>	200,00	140,00	2	5,60



N. ubicazione:	669
N. elementi:	1
Tipo strada:	E
Zona PGI:	A3
Marg. carreggiata:	4,10
Edifici/Recinzioni:	

	Lungh.:	Alt.:	Spazi:	Totale mq
<b>DIMENSIONI SPAZIO</b>	200,00	140,00	2	5,60



N. ubicazione:	670
N. elementi:	1
Tipo strada:	E
Zona PGI:	A3
Marg. carreggiata:	4,10
Edifici/Recinzioni:	

	Lungh.:	Alt.:	Spazi:	Totale mq
<b>DIMENSIONI SPAZIO</b>	140,00	100,00	2	2,80



Note:

Note:

Note:

Note:

Note:

Note:

Note:

Note:



Ubicazione:	Via Guglielmo Marconi			
Categoria:	Cartello			
Utilizzo:	Pubblica affissione commerciale			
Orientamento:	Parallelo			
Illuminazione:	Non luminoso			
Conservazione:	Sufficiente			
	Lung.:	Alt.:	Prof.:	H marg. inf.:

<b>DIMENSIONI IMPIANTO</b>	150,00	280,00	10,00	70,00
----------------------------	--------	--------	-------	-------

<b>DISTANZE</b>	Prima	Dopo		
-----------------	-------	------	--	--

Segnali di pericolo:

Segnali di indic.:

Semafori:

Intersezioni: 11,90

Gallerie:

Altri impianti (temp.): 23,10

**COLLOCAZIONE**

- curva  isola spartitraffico  parapetto  
 aderenza  cavalcavia  FS

Descrizione: Stendardo

Rif. planimetria: 8

Note:

Ubicazione:	Via Guglielmo Marconi			
Categoria:	Cartello			
Utilizzo:	Pubblica affissione commerciale			
Orientamento:	Parallelo			
Illuminazione:	Non luminoso			
Conservazione:	Sufficiente			
	Lung.:	Alt.:	Prof.:	H marg. inf.:

<b>DIMENSIONI IMPIANTO</b>	150,00	280,00	10,00	70,00
----------------------------	--------	--------	-------	-------

<b>DISTANZE</b>	Prima	Dopo		
-----------------	-------	------	--	--

Segnali di pericolo:

Segnali di indic.:

Semafori:

Intersezioni: 16,81

Gallerie:

Altri impianti (temp.): 23,09

**COLLOCAZIONE**

- curva  isola spartitraffico  parapetto  
 aderenza  cavalcavia  FS

Descrizione: Stendardo

Rif. planimetria: 8

Note:

Ubicazione:	Via Guglielmo Marconi			
Categoria:	Cartello			
Utilizzo:	Pubblica affissione commerciale			
Orientamento:	Parallelo			
Illuminazione:	Non luminoso			
Conservazione:	Sufficiente			
	Lung.:	Alt.:	Prof.:	H marg. inf.:

<b>DIMENSIONI IMPIANTO</b>	150,00	280,00	10,00	70,00
----------------------------	--------	--------	-------	-------

<b>DISTANZE</b>	Prima	Dopo		
-----------------	-------	------	--	--

Segnali di pericolo:

Segnali di indic.:

Semafori:

Intersezioni: 18,20

Gallerie:

Altri impianti (temp.): 23,10

**COLLOCAZIONE**

- curva  isola spartitraffico  parapetto  
 aderenza  cavalcavia  FS

Descrizione: Stendardo

Rif. planimetria: 8

Note:

Note:

Note:

N. elementi:	1
Tipo strada:	E
Zona PGI:	A3
Marg. carreggiata:	3,77
Edifici/Recinzioni:	

N. ubicazione: **671**

	Lungh.:	Alt.:	Spazi:	Totale mq
<b>DIMENSIONI SPAZIO</b>	140,00	200,00	2	5,60



Ubicazione:	Via Guglielmo Marconi			
Categoria:	Cartello			
Utilizzo:	Pubblica affissione commerciale			
Orientamento:	Parallelo			
Illuminazione:	Non luminoso			
Conservazione:	Sufficiente			
	Lung.:	Alt.:	Prof.:	H marg. inf.:

<b>DIMENSIONI IMPIANTO</b>	150,00	280,00	10,00	70,00
----------------------------	--------	--------	-------	-------

<b>DISTANZE</b>	Prima	Dopo		
-----------------	-------	------	--	--

Segnali di pericolo:

Segnali di indic.:

Semafori:

Intersezioni: 16,81

Gallerie:

Altri impianti (temp.): 23,09

**COLLOCAZIONE**

- curva  isola spartitraffico  parapetto  
 aderenza  cavalcavia  FS

Descrizione: Stendardo

Rif. planimetria: 8

Note:

Ubicazione:	Via Guglielmo Marconi			
Categoria:	Cartello			
Utilizzo:	Pubblica affissione commerciale			
Orientamento:	Parallelo			
Illuminazione:	Non luminoso			
Conservazione:	Sufficiente			
	Lung.:	Alt.:	Prof.:	H marg. inf.:

<b>DIMENSIONI IMPIANTO</b>	150,00	280,00	10,00	70,00
----------------------------	--------	--------	-------	-------

<b>DISTANZE</b>	Prima	Dopo		
-----------------	-------	------	--	--

Segnali di pericolo:

Segnali di indic.:

Semafori:

Intersezioni: 18,20

Gallerie:

Altri impianti (temp.): 23,10

**COLLOCAZIONE**

- curva  isola spartitraffico  parapetto  
 aderenza  cavalcavia  FS

Descrizione: Stendardo

Rif. planimetria: 8

Note:

Note:

Note:

N. elementi:	1
Tipo strada:	E
Zona PGI:	A3
Marg. carreggiata:	3,77
Edifici/Recinzioni:	

N. ubicazione: **672**

	Lungh.:	Alt.:	Spazi:	Totale mq
<b>DIMENSIONI SPAZIO</b>	140,00	200,00	2	5,60



Ubicazione:	Via Guglielmo Marconi			
Categoria:	Cartello			
Utilizzo:	Pubblica affissione commerciale			
Orientamento:	Parallelo			
Illuminazione:	Non luminoso			
Conservazione:	Sufficiente			
	Lung.:	Alt.:	Prof.:	H marg. inf.:

<b>DIMENSIONI IMPIANTO</b>	150,00	280,00	10,00	70,00
----------------------------	--------	--------	-------	-------

<b>DISTANZE</b>	Prima	Dopo		
-----------------	-------	------	--	--

Segnali di pericolo:

Segnali di indic.:

Semafori:

Intersezioni: 18,20

Gallerie:

Altri impianti (temp.): 23,10

**COLLOCAZIONE**

- curva  isola spartitraffico  parapetto  
 aderenza  cavalcavia  FS

Descrizione: Stendardo

Rif. planimetria: 8

Note:

Note:

Note:

N. elementi:	1
Tipo strada:	E
Zona PGI:	A3
Marg. carreggiata:	3,77
Edifici/Recinzioni:	

N. ubicazione: **673**

	Lungh.:	Alt.:	Spazi:	Totale mq
<b>DIMENSIONI SPAZIO</b>	140,00	200,00	2	5,60



Ubicazione:	Via Guglielmo Marconi			
Categoria:	Cartello			
Utilizzo:	Pubblica affissione commerciale			
Orientamento:	Parallelo			
Illuminazione:	Non luminoso			
Conservazione:	Sufficiente			
	Lung.:	Alt.:	Prof.:	H marg. inf.:

<b>DIMENSIONI IMPIANTO</b>	150,00	280,00	10,00	70,00
----------------------------	--------	--------	-------	-------

<b>DISTANZE</b>	Prima	Dopo
-----------------	-------	------

Segnali di pericolo:				
Segnali di indic.:				
Semafori:				
Intersezioni:	17,18			
Gallerie:				
Altri impianti (temp.):	23,20	<input type="checkbox"/>	<input type="checkbox"/>	<input type="checkbox"/>

**COLLOCAZIONE**

<input type="checkbox"/> curva	<input type="checkbox"/> isola spartitraffico	<input type="checkbox"/> parapetto
<input type="checkbox"/> aderenza	<input type="checkbox"/> cavalcavia	<input type="checkbox"/> FS

Descrizione:	StANDARD			
Rif. planimetria:	8			

Note:

Ubicazione:	Via Guglielmo Marconi			
Categoria:	Cartello			
Utilizzo:	Pubblica affissione commerciale			
Orientamento:	Parallelo			
Illuminazione:	Non luminoso			
Conservazione:	Sufficiente			
	Lung.:	Alt.:	Prof.:	H marg. inf.:

<b>DIMENSIONI IMPIANTO</b>	150,00	280,00	10,00	70,00
----------------------------	--------	--------	-------	-------

<b>DISTANZE</b>	Prima	Dopo
-----------------	-------	------

Segnali di pericolo:				
Segnali di indic.:				
Semafori:				
Intersezioni:	16,29			
Gallerie:				
Altri impianti (temp.):	18,58	<input type="checkbox"/>	<input type="checkbox"/>	<input type="checkbox"/>

**COLLOCAZIONE**

<input type="checkbox"/> curva	<input type="checkbox"/> isola spartitraffico	<input type="checkbox"/> parapetto
<input type="checkbox"/> aderenza	<input type="checkbox"/> cavalcavia	<input type="checkbox"/> FS

Descrizione:	StANDARD			
Rif. planimetria:	8			

Note:

Ubicazione:	Via Guglielmo Marconi			
Categoria:	Cartello			
Utilizzo:	Pubblica affissione commerciale			
Orientamento:	Parallelo			
Illuminazione:	Non luminoso			
Conservazione:	Sufficiente			
	Lung.:	Alt.:	Prof.:	H marg. inf.:

<b>DIMENSIONI IMPIANTO</b>	150,00	280,00	10,00	70,00
----------------------------	--------	--------	-------	-------

<b>DISTANZE</b>	Prima	Dopo
-----------------	-------	------

Segnali di pericolo:				
Segnali di indic.:				
Semafori:				
Intersezioni:	12,18			
Gallerie:				
Altri impianti (temp.):	18,58	<input type="checkbox"/>	<input type="checkbox"/>	<input type="checkbox"/>

**COLLOCAZIONE**

<input type="checkbox"/> curva	<input type="checkbox"/> isola spartitraffico	<input type="checkbox"/> parapetto
<input type="checkbox"/> aderenza	<input type="checkbox"/> cavalcavia	<input type="checkbox"/> FS

Descrizione:	StANDARD			
Rif. planimetria:	8			

Note:

N. elementi:	1			
Tipo strada:	E			
Zona PGI:	A3			
Marg. carreggiata:	3,77			
Edifici/Recinzioni:				

	Lungh.:	Alt.:	Spazi:	Totale mq
<b>DIMENSIONI SPAZIO</b>	140,00	200,00	2	5,60



Ubicazione:	Via Guglielmo Marconi			
Categoria:	Cartello			
Utilizzo:	Pubblica affissione commerciale			
Orientamento:	Parallelo			
Illuminazione:	Non luminoso			
Conservazione:	Sufficiente			
	Lung.:	Alt.:	Prof.:	H marg. inf.:

<b>DIMENSIONI IMPIANTO</b>	150,00	280,00	10,00	70,00
----------------------------	--------	--------	-------	-------

<b>DISTANZE</b>	Prima	Dopo
-----------------	-------	------

Segnali di pericolo:				
Segnali di indic.:				
Semafori:				
Intersezioni:	16,29			
Gallerie:				
Altri impianti (temp.):	18,58	<input type="checkbox"/>	<input type="checkbox"/>	<input type="checkbox"/>

**COLLOCAZIONE**

<input type="checkbox"/> curva	<input type="checkbox"/> isola spartitraffico	<input type="checkbox"/> parapetto
<input type="checkbox"/> aderenza	<input type="checkbox"/> cavalcavia	<input type="checkbox"/> FS

Descrizione:	StANDARD			
Rif. planimetria:	8			

Note:

Ubicazione:	Via Guglielmo Marconi			
Categoria:	Cartello			
Utilizzo:	Pubblica affissione commerciale			
Orientamento:	Parallelo			
Illuminazione:	Non luminoso			
Conservazione:	Sufficiente			
	Lung.:	Alt.:	Prof.:	H marg. inf.:

<b>DIMENSIONI IMPIANTO</b>	150,00	280,00	10,00	70,00
----------------------------	--------	--------	-------	-------

<b>DISTANZE</b>	Prima	Dopo
-----------------	-------	------

Segnali di pericolo:				
Segnali di indic.:				
Semafori:				
Intersezioni:	12,18			
Gallerie:				
Altri impianti (temp.):	18,58	<input type="checkbox"/>	<input type="checkbox"/>	<input type="checkbox"/>

**COLLOCAZIONE**

<input type="checkbox"/> curva	<input type="checkbox"/> isola spartitraffico	<input type="checkbox"/> parapetto
<input type="checkbox"/> aderenza	<input type="checkbox"/> cavalcavia	<input type="checkbox"/> FS

Descrizione:	StANDARD			
Rif. planimetria:	8			

Note:

N. elementi:	1			
Tipo strada:	E			
Zona PGI:	A3			
Marg. carreggiata:	3,77			
Edifici/Recinzioni:				

	Lungh.:	Alt.:	Spazi:	Totale mq
<b>DIMENSIONI SPAZIO</b>	140,00	200,00	1	2,80



N. elementi:	1			
Tipo strada:	E			
Zona PGI:	A3			
Marg. carreggiata:	3,77			
Edifici/Recinzioni:				

	Lungh.:	Alt.:	Spazi:	Totale mq
<b>DIMENSIONI SPAZIO</b>	140,00	200,00	1	2,80





Ubicazione:	Park Kennedy		
Categoria:	Cartello		
Utilizzo:	Pubblica affissione commerciale		
Orientamento:	Parallelo		
Illuminazione:	Non luminoso		
Conservazione:	Sufficiente		
Lung.:	Alt.:	Prof.:	H marg. inf.:

<b>DIMENSIONI IMPIANTO</b>	620,00	460,00	20,00	150,00
----------------------------	--------	--------	-------	--------

<b>DISTANZE</b>	Prima	Dopo
-----------------	-------	------

Segnali di pericolo:		
Segnali di indic.:		
Semafori:		
Intersezioni:	15,26	
Gallerie:		
Altri impianti (temp.):	<input type="checkbox"/>	<input type="checkbox"/>

<b>COLLOCAZIONE</b>			
<input type="checkbox"/> curva	<input type="checkbox"/> isola spartitraffico	<input type="checkbox"/> parapetto	
<input type="checkbox"/> aderenza	<input type="checkbox"/> cavalcavia	<input type="checkbox"/> FS	

Descrizione:	Poster
Rif. planimetria:	16

Note:

Ubicazione:	Park Kennedy		
Categoria:	Cartello		
Utilizzo:	Pubblica affissione commerciale		
Orientamento:	Parallelo		
Illuminazione:	Non luminoso		
Conservazione:	Sufficiente		
Lung.:	Alt.:	Prof.:	H marg. inf.:

<b>DIMENSIONI IMPIANTO</b>	620,00	460,00	20,00	150,00
----------------------------	--------	--------	-------	--------

<b>DISTANZE</b>	Prima	Dopo
-----------------	-------	------

Segnali di pericolo:		
Segnali di indic.:		
Semafori:		
Intersezioni:	15,12	
Gallerie:		
Altri impianti (temp.):	<input type="checkbox"/>	<input type="checkbox"/>

<b>COLLOCAZIONE</b>			
<input type="checkbox"/> curva	<input type="checkbox"/> isola spartitraffico	<input type="checkbox"/> parapetto	
<input type="checkbox"/> aderenza	<input type="checkbox"/> cavalcavia	<input type="checkbox"/> FS	

Descrizione:	Poster
Rif. planimetria:	16

Note:

Ubicazione:	Via Carlo Cattaneo		
Categoria:	Cartello		
Utilizzo:	Pubblica affissione commerciale		
Orientamento:	Parallelo		
Illuminazione:	Non luminoso		
Conservazione:	Sufficiente		
Lung.:	Alt.:	Prof.:	H marg. inf.:

<b>DIMENSIONI IMPIANTO</b>	150,00	180,00	10,00	70,00
----------------------------	--------	--------	-------	-------

<b>DISTANZE</b>	Prima	Dopo
-----------------	-------	------

Segnali di pericolo:			
Segnali di indic.:			
Semafori:			
Intersezioni:	34,26		
Gallerie:			
Altri impianti (temp.):	23,10	<input type="checkbox"/>	<input type="checkbox"/>

<b>COLLOCAZIONE</b>			
<input type="checkbox"/> curva	<input type="checkbox"/> isola spartitraffico	<input type="checkbox"/> parapetto	
<input type="checkbox"/> aderenza	<input type="checkbox"/> cavalcavia	<input type="checkbox"/> FS	

Descrizione:	Standardo
Rif. planimetria:	16

Note:

Note:

Note:

N. ubicazione:	677
N. elementi:	1
Tipo strada:	E
Zona PGI:	A2
Marg. carreggiata:	
Edifici/Recinzioni:	

Lungh.:	Alt.:	Spazi:	Totale mq
---------	-------	--------	-----------

<b>DIMENSIONI SPAZIO</b>	600,00	300,00	1	18,00
--------------------------	--------	--------	---	-------



N. ubicazione:	678
N. elementi:	1
Tipo strada:	E
Zona PGI:	A2
Marg. carreggiata:	
Edifici/Recinzioni:	

Lungh.:	Alt.:	Spazi:	Totale mq
---------	-------	--------	-----------

<b>DIMENSIONI SPAZIO</b>	600,00	300,00	1	18,00
--------------------------	--------	--------	---	-------



N. ubicazione:	679
N. elementi:	1
Tipo strada:	E
Zona PGI:	A3
Marg. carreggiata:	0,70
Edifici/Recinzioni:	

Lungh.:	Alt.:	Spazi:	Totale mq
---------	-------	--------	-----------

<b>DIMENSIONI SPAZIO</b>	140,00	100,00	2	2,80
--------------------------	--------	--------	---	------



Note:

Ubicazione:	Via della Siepe		
Categoria:	Cartello		
Utilizzo:	Pubblica affissione commerciale		
Orientamento:	Parallelo		
Illuminazione:	Non luminoso		
Conservazione:	Sufficiente		
Lung.:	Alt.:	Prof.:	H marg. inf.:

<b>DIMENSIONI IMPIANTO</b>	210,00	220,00	10,00	70,00
----------------------------	--------	--------	-------	-------

<b>DISTANZE</b>	Prima	Dopo
-----------------	-------	------

Segnali di pericolo:		
Segnali di indic.:		
Semafori:		
Intersezioni:	11,58	
Gallerie:		
Altri impianti (temp.):	<input type="checkbox"/>	<input type="checkbox"/>

<b>COLLOCAZIONE</b>			
<input type="checkbox"/> curva	<input type="checkbox"/> isola spartitraffico	<input type="checkbox"/> parapetto	
<input type="checkbox"/> aderenza	<input type="checkbox"/> cavalcavia	<input type="checkbox"/> FS	

Descrizione:	Standardo
Rif. planimetria:	17

Note:

Ubicazione:	Via della Siepe		
Categoria:	Cartello		
Utilizzo:	Pubblica affissione commerciale		
Orientamento:	Parallelo		
Illuminazione:	Non luminoso		
Conservazione:	Sufficiente		
Lung.:	Alt.:	Prof.:	H marg. inf.:

<b>DIMENSIONI IMPIANTO</b>	150,00	280,00	10,00	70,00
----------------------------	--------	--------	-------	-------

<b>DISTANZE</b>	Prima	Dopo
-----------------	-------	------

Segnali di pericolo:			
Segnali di indic.:			
Semafori:			
Intersezioni:	26,98		
Gallerie:			
Altri impianti (temp.):	33,78	<input type="checkbox"/>	<input type="checkbox"/>

<b>COLLOCAZIONE</b>			
<input type="checkbox"/> curva	<input type="checkbox"/> isola spartitraffico	<input type="checkbox"/> parapetto	
<input type="checkbox"/> aderenza	<input type="checkbox"/> cavalcavia	<input type="checkbox"/> FS	

Descrizione:	Standardo
Rif. planimetria:	17

Note:

Ubicazione:	Via della Siepe		
Categoria:	Cartello		
Utilizzo:	Pubblica affissione commerciale		
Orientamento:	Parallelo		
Illuminazione:	Non luminoso		
Conservazione:	Sufficiente		
Lung.:	Alt.:	Prof.:	H marg. inf.:

<b>DIMENSIONI IMPIANTO</b>	210,00	220,00	10,00	70,00
----------------------------	--------	--------	-------	-------

<b>DISTANZE</b>	Prima	Dopo
-----------------	-------	------

Segnali di pericolo:			
Segnali di indic.:			
Semafori:			
Intersezioni:	14,29		
Gallerie:			
Altri impianti (temp.):	14,29	<input type="checkbox"/>	<input type="checkbox"/>

<b>COLLOCAZIONE</b>			
<input type="checkbox"/> curva	<input type="checkbox"/> isola spartitraffico	<input type="checkbox"/> parapetto	
<input type="checkbox"/> aderenza	<input type="checkbox"/> cavalcavia	<input type="checkbox"/> FS	

Descrizione:	Standardo
Rif. planimetria:	17

Note:

Note:

Note:

Note:

Note:

Note:

Note:

Note:

N. elementi:	1
Tipo strada:	E
Zona PGI:	A3
Marg. carreggiata:	0,80
Edifici/Recinzioni:	

Lungh.:	Alt.:	Spazi:	Totale mq
---------	-------	--------	-----------

<b>DIMENSIONI SPAZIO</b>	200,00	140,00	2	5,60
--------------------------	--------	--------	---	------



Ubicazione:	Via della Siepe		
Categoria:	Cartello		
Utilizzo:	Pubblica affissione commerciale		
Orientamento:	Parallelo		
Illuminazione:	Non luminoso		
Conservazione:	Sufficiente		
Lung.:	Alt.:	Prof.:	H marg. inf.:

<b>DIMENSIONI IMPIANTO</b>	150,00	280,00	10,00	70,00
----------------------------	--------	--------	-------	-------

<b>DISTANZE</b>	Prima	Dopo
-----------------	-------	------

Segnali di pericolo:			
Segnali di indic.:			
Semafori:			
Intersezioni:	26,98		
Gallerie:			
Altri impianti (temp.):	33,78	<input type="checkbox"/>	<input type="checkbox"/>

<b>COLLOCAZIONE</b>			
<input type="checkbox"/> curva	<input type="checkbox"/> isola spartitraffico	<input type="checkbox"/> parapetto	
<input type="checkbox"/> aderenza	<input type="checkbox"/> cavalcavia	<input type="checkbox"/> FS	

Descrizione:	Standardo
Rif. planimetria:	17

Note:

Ubicazione:	Via della Siepe		
Categoria:	Cartello		
Utilizzo:	Pubblica affissione commerciale		
Orientamento:	Parallelo		
Illuminazione:	Non luminoso		
Conservazione:	Sufficiente		
Lung.:	Alt.:	Prof.:	H marg. inf.:

<b>DIMENSIONI IMPIANTO</b>	210,00	220,00	10,00	70,00
----------------------------	--------	--------	-------	-------

<b>DISTANZE</b>	Prima	Dopo
-----------------	-------	------

Segnali di pericolo:			
Segnali di indic.:			
Semafori:			
Intersezioni:	14,29		
Gallerie:			
Altri impianti (temp.):	14,29	<input type="checkbox"/>	<input type="checkbox"/>

<b>COLLOCAZIONE</b>			
<input type="checkbox"/> curva	<input type="checkbox"/> isola spartitraffico	<input type="checkbox"/> parapetto	
<input type="checkbox"/> aderenza	<input type="checkbox"/> cavalcavia	<input type="checkbox"/> FS	

Descrizione:	Standardo
Rif. planimetria:	17

Note:

Note:

Note:

Note:

Note:

Note:

Note:

Note:

N. ubicazione: **680**

N. ubicazione: **681**

N. ubicazione: **682**





Ubicazione:	Park Ex Mof
Categoria:	Cartello
Utilizzo:	Pubblica affissione commerciale
Orientamento:	Parallelo
Illuminazione:	Non luminoso
Conservazione:	Sufficiente

Lung.:	620,00	Alt.:	460,00	Prof.:	20,00	H marg. inf.:	150,00
--------	--------	-------	--------	--------	-------	---------------	--------

**DIMENSIONI IMPIANTO**

<b>DISTANZE</b>	Prima	Dopo
-----------------	-------	------

Segnali di pericolo:		
Segnali di indic.:		
Semafori:		
Intersezioni:	42,60	
Gallerie:		
Altri impianti (temp.):	<input type="checkbox"/>	<input type="checkbox"/>

**COLLOCAZIONE**

<input type="checkbox"/> curva	<input type="checkbox"/> isola spartitraffico	<input type="checkbox"/> parapetto
<input type="checkbox"/> aderenza	<input type="checkbox"/> cavalcavia	<input type="checkbox"/> FS

Descrizione:	Poster
Rif. planimetria:	16

Note:

Ubicazione:	Viale quattro Novembre
Categoria:	Cartello
Utilizzo:	Pubblica affissione commerciale
Orientamento:	Parallelo
Illuminazione:	Non luminoso
Conservazione:	Sufficiente

Lung.:	150,00	Alt.:	280,00	Prof.:	10,00	H marg. inf.:	70,00
--------	--------	-------	--------	--------	-------	---------------	-------

**DIMENSIONI IMPIANTO**

<b>DISTANZE</b>	Prima	Dopo
-----------------	-------	------

Segnali di pericolo:			
Segnali di indic.:			
Semafori:			
Intersezioni:			
Gallerie:			
Altri impianti (temp.):	24,41	<input type="checkbox"/>	<input type="checkbox"/>

**COLLOCAZIONE**

<input type="checkbox"/> curva	<input type="checkbox"/> isola spartitraffico	<input type="checkbox"/> parapetto
<input type="checkbox"/> aderenza	<input type="checkbox"/> cavalcavia	<input type="checkbox"/> FS

Descrizione:	Stendardo
Rif. planimetria:	12

Note:

Ubicazione:	Viale quattro Novembre
Categoria:	Cartello
Utilizzo:	Pubblica affissione commerciale
Orientamento:	Parallelo
Illuminazione:	Non luminoso
Conservazione:	Sufficiente

Lung.:	150,00	Alt.:	280,00	Prof.:	10,00	H marg. inf.:	70,00
--------	--------	-------	--------	--------	-------	---------------	-------

**DIMENSIONI IMPIANTO**

<b>DISTANZE</b>	Prima	Dopo
-----------------	-------	------

Segnali di pericolo:			
Segnali di indic.:			
Semafori:			
Intersezioni:	47,11		
Gallerie:			
Altri impianti (temp.):	14,42	<input type="checkbox"/>	<input type="checkbox"/>

**COLLOCAZIONE**

<input type="checkbox"/> curva	<input type="checkbox"/> isola spartitraffico	<input type="checkbox"/> parapetto
<input type="checkbox"/> aderenza	<input type="checkbox"/> cavalcavia	<input type="checkbox"/> FS


Descrizione:	Stendardo
Rif. planimetria:	12

Note:

N. ubicazione:	685
N. elementi:	1
Tipo strada:	E
Zona PGI:	A2
Marg. carreggiata:	1,20
Edifici/Recinzioni:	

Lungh.:	600,00	Alt.:	300,00	Spazi:	1	Totale mq	18,00
---------	--------	-------	--------	--------	---	-----------	-------

**DIMENSIONI SPAZIO**



N. ubicazione:	686
N. elementi:	1
Tipo strada:	E
Zona PGI:	A2
Marg. carreggiata:	0,70
Edifici/Recinzioni:	

Lungh.:	140,00	Alt.:	200,00	Spazi:	2	Totale mq	5,60
---------	--------	-------	--------	--------	---	-----------	------

**DIMENSIONI SPAZIO**



N. ubicazione:	687
N. elementi:	1
Tipo strada:	E
Zona PGI:	A2
Marg. carreggiata:	0,90
Edifici/Recinzioni:	

Lungh.:	140,00	Alt.:	200,00	Spazi:	2	Totale mq	5,60
---------	--------	-------	--------	--------	---	-----------	------

**DIMENSIONI SPAZIO**



Ubicazione: Via Stefano Gatti Casazza  
 Categoria: Cartello  
 Utilizzo: Pubblica affissione commerciale  
 Orientamento: Parallelo  
 Illuminazione: Non luminoso  
 Conservazione: Sufficiente

Lung.: 210,00 Alt.: 220,00 Prof.: 10,00 H marg. inf.: 70,00

**DIMENSIONI IMPIANTO**

**DISTANZE** Prima Dopo

Segnali di pericolo:  
 Segnali di indic.:  
 Semafori:  
 Intersezioni: 45,50  
 Gallerie:  
 Altri impianti (temp.): 39,50

**COLLOCAZIONE**

curva  isola spartitraffico  parapetto  
 aderenza  cavalcavia  FS

Descrizione: Stendardo  
 Rif. planimetria: 8

Note:

Ubicazione: Via Stefano Gatti Casazza  
 Categoria: Cartello  
 Utilizzo: Pubblica affissione commerciale  
 Orientamento: Parallelo  
 Illuminazione: Non luminoso  
 Conservazione: Insufficiente

Lung.: 210,00 Alt.: 220,00 Prof.: 10,00 H marg. inf.: 70,00

**DIMENSIONI IMPIANTO**

**DISTANZE** Prima Dopo

Segnali di pericolo:  
 Segnali di indic.:  
 Semafori:  
 Intersezioni:  
 Gallerie:  
 Altri impianti (temp.): 39,50

**COLLOCAZIONE**

curva  isola spartitraffico  parapetto  
 aderenza  cavalcavia  FS

Descrizione: Stendardo  
 Rif. planimetria: 8

Note:

Ubicazione: Via Stefano Gatti Casazza  
 Categoria: Cartello  
 Utilizzo: Pubblica affissione commerciale  
 Orientamento: Parallelo  
 Illuminazione: Non luminoso  
 Conservazione: Insufficiente

Lung.: 210,00 Alt.: 220,00 Prof.: 10,00 H marg. inf.: 70,00

**DIMENSIONI IMPIANTO**

**DISTANZE** Prima Dopo

Segnali di pericolo:  
 Segnali di indic.:  
 Semafori:  
 Intersezioni:  
 Gallerie:  
 Altri impianti (temp.): 35,88

**COLLOCAZIONE**

curva  isola spartitraffico  parapetto  
 aderenza  cavalcavia  FS

Descrizione: Stendardo  
 Rif. planimetria: 8

Note:

N. ubicazione: **688**

N. elementi: 1  
 Tipo strada: E  
 Zona PGI: A3  
 Marg. carreggiata: 2,90  
 Edifici/Recinzioni:

Lungh.: 200,00 Alt.: 140,00 Spazi: 2 Totale mq 5,60



N. ubicazione: **689**

N. elementi: 1  
 Tipo strada: E  
 Zona PGI: A3  
 Marg. carreggiata: 2,90  
 Edifici/Recinzioni:

Lungh.: 200,00 Alt.: 140,00 Spazi: 2 Totale mq 5,60



N. ubicazione: **690**

N. elementi: 1  
 Tipo strada: E  
 Zona PGI: A3  
 Marg. carreggiata: 3,10  
 Edifici/Recinzioni:

Lungh.: 200,00 Alt.: 140,00 Spazi: 2 Totale mq 5,60





Ubicazione: Via Stefano Gatti Casazza  
 Categoria: Cartello  
 Utilizzo: Pubblica affissione commerciale  
 Orientamento: Parallelo  
 Illuminazione: Non luminoso  
 Conservazione: Insufficiente

Lung.: 210,00 Alt.: 220,00 Prof.: 10,00 H marg. inf.: 70,00

**DIMENSIONI IMPIANTO** 210,00 220,00 10,00 70,00

**DISTANZE** Prima Dopo

Segnali di pericolo:  
 Segnali di indic.:  
 Semafori:  
 Intersezioni: 30,22  
 Gallerie:  
 Altri impianti (temp.): 35,88

**COLLOCAZIONE**

curva  isola spartitraffico  parapetto  
 aderenza  cavalcavia  FS

Descrizione: Standaardo

Rif. planimetria: 8

Note:

Ubicazione: Via Fedele Sutter  
 Categoria: Cartello  
 Utilizzo: Pubblica affissione commerciale  
 Orientamento: Parallelo  
 Illuminazione: Non luminoso  
 Conservazione: Sufficiente

Lung.: 150,00 Alt.: 280,00 Prof.: 10,00 H marg. inf.: 70,00

**DIMENSIONI IMPIANTO** 150,00 280,00 10,00 70,00

**DISTANZE** Prima Dopo

Segnali di pericolo:  
 Segnali di indic.:  
 Semafori:  
 Intersezioni: 20,89  
 Gallerie:  
 Altri impianti (temp.):

**COLLOCAZIONE**

curva  isola spartitraffico  parapetto  
 aderenza  cavalcavia  FS

Descrizione: Standaardo

Rif. planimetria: 6

Note:

Ubicazione: Via Fedele Sutter  
 Categoria: Cartello  
 Utilizzo: Pubblica affissione commerciale  
 Orientamento: Parallelo  
 Illuminazione: Non luminoso  
 Conservazione: Insufficiente

Lung.: 150,00 Alt.: 280,00 Prof.: 10,00 H marg. inf.: 70,00

**DIMENSIONI IMPIANTO** 150,00 280,00 10,00 70,00

**DISTANZE** Prima Dopo

Segnali di pericolo:  
 Segnali di indic.:  
 Semafori:  
 Intersezioni:  
 Gallerie:  
 Altri impianti (temp.): 34,51

**COLLOCAZIONE**

curva  isola spartitraffico  parapetto  
 aderenza  cavalcavia  FS

Descrizione: Standaardo

Rif. planimetria: 6

Note:

N. ubicazione: **691**

N. elementi: 1  
 Tipo strada: E  
 Zona PGI: A3  
 Marg. carreggiata: 4,00  
 Edifici/Recinzioni:

Lungh.: 200,00 Alt.: 140,00 Spazi: 2 Totale mq 5,60



N. ubicazione: **692**

N. elementi: 1  
 Tipo strada: E  
 Zona PGI: A3  
 Marg. carreggiata: 4,85  
 Edifici/Recinzioni:

Lungh.: 140,00 Alt.: 200,00 Spazi: 2 Totale mq 5,60



N. ubicazione: **693**

N. elementi: 1  
 Tipo strada: E  
 Zona PGI: A3  
 Marg. carreggiata: 5,00  
 Edifici/Recinzioni:

Lungh.: 140,00 Alt.: 200,00 Spazi: 2 Totale mq 5,60



Ubicazione:	Via Fedele Sutter
Categoria:	Cartello
Utilizzo:	Pubblica affissione commerciale
Orientamento:	Parallelo
Illuminazione:	Non luminoso
Conservazione:	Insufficiente

Lung.:	Alt.:	Prof.:	H marg. inf.:
150,00	280,00	10,00	70,00

**DIMENSIONI IMPIANTO**

<b>DISTANZE</b>	Prima	Dopo
-----------------	-------	------

Segnali di pericolo:		
Segnali di indic.:		
Semafori:		
Intersezioni:	40,98	
Gallerie:		
Altri impianti (temp.):	<input type="checkbox"/>	<input type="checkbox"/>

**COLLOCAZIONE**

<input type="checkbox"/> curva	<input type="checkbox"/> isola spartitraffico	<input type="checkbox"/> parapetto
<input type="checkbox"/> aderenza	<input type="checkbox"/> cavalcavia	<input type="checkbox"/> FS

Descrizione:	Standardo
Rif. planimetria:	6

Note:

Ubicazione:	Via Fedele Sutter
Categoria:	Cartello
Utilizzo:	Pubblica affissione commerciale
Orientamento:	Parallelo
Illuminazione:	Non luminoso
Conservazione:	Insufficiente

Lung.:	Alt.:	Prof.:	H marg. inf.:
150,00	280,00	10,00	70,00

**DIMENSIONI IMPIANTO**

<b>DISTANZE</b>	Prima	Dopo
-----------------	-------	------

Segnali di pericolo:		
Segnali di indic.:		
Semafori:		
Intersezioni:	47,20	
Gallerie:		
Altri impianti (temp.):	<input type="checkbox"/>	<input type="checkbox"/>

**COLLOCAZIONE**

<input type="checkbox"/> curva	<input type="checkbox"/> isola spartitraffico	<input type="checkbox"/> parapetto
<input type="checkbox"/> aderenza	<input type="checkbox"/> cavalcavia	<input type="checkbox"/> FS

Descrizione:	Standardo
Rif. planimetria:	6

Note:

Ubicazione:	Via Fedele Sutter
Categoria:	Cartello
Utilizzo:	Pubblica affissione commerciale
Orientamento:	Parallelo
Illuminazione:	Non luminoso
Conservazione:	Insufficiente

Lung.:	Alt.:	Prof.:	H marg. inf.:
150,00	280,00	10,00	70,00

**DIMENSIONI IMPIANTO**

<b>DISTANZE</b>	Prima	Dopo
-----------------	-------	------

Segnali di pericolo:			
Segnali di indic.:			
Semafori:			
Intersezioni:	42,78		
Gallerie:			
Altri impianti (temp.):	34,51	<input type="checkbox"/>	<input type="checkbox"/>

**COLLOCAZIONE**

<input type="checkbox"/> curva	<input type="checkbox"/> isola spartitraffico	<input type="checkbox"/> parapetto
<input type="checkbox"/> aderenza	<input type="checkbox"/> cavalcavia	<input type="checkbox"/> FS

Descrizione:	Standardo
Rif. planimetria:	6

Note:

N. ubicazione: **694**

N. elementi:	1
Tipo strada:	E
Zona PGI:	A3
Marg. carreggiata:	5,20
Edifici/Recinzioni:	

Lungh.:	Alt.:	Spazi:	Totale mq
140,00	200,00	2	5,60

**DIMENSIONI SPAZIO**



N. ubicazione: **695**

N. elementi:	1
Tipo strada:	E
Zona PGI:	A3
Marg. carreggiata:	5,20
Edifici/Recinzioni:	

Lungh.:	Alt.:	Spazi:	Totale mq
140,00	200,00	2	5,60

**DIMENSIONI SPAZIO**



N. ubicazione: **696**

N. elementi:	1
Tipo strada:	E
Zona PGI:	A3
Marg. carreggiata:	5,20
Edifici/Recinzioni:	

Lungh.:	Alt.:	Spazi:	Totale mq
140,00	200,00	2	5,60

**DIMENSIONI SPAZIO**





Ubicazione:	Via Fedele Sutter		
Categoria:	Cartello		
Utilizzo:	Pubblica affissione commerciale		
Orientamento:	Parallelo		
Illuminazione:	Non luminoso		
Conservazione:	Insufficiente		
Lung.:	Alt.:	Prof.:	H marg. inf.:

<b>DIMENSIONI IMPIANTO</b>	150,00	280,00	10,00	70,00
----------------------------	--------	--------	-------	-------

<b>DISTANZE</b>	Prima	Dopo
-----------------	-------	------

Segnali di pericolo:		
Segnali di indic.:		
Semafori:		
Intersezioni:	29,09	
Gallerie:		
Altri impianti (temp.):	<input type="checkbox"/>	<input type="checkbox"/>

<b>COLLOCAZIONE</b>			
<input type="checkbox"/> curva	<input type="checkbox"/> isola spartitraffico	<input type="checkbox"/> parapetto	
<input type="checkbox"/> aderenza	<input type="checkbox"/> cavalcavia	<input type="checkbox"/> FS	
Descrizione:	StANDARD		
Rif. planimetria:	6		

Note:

Ubicazione:	Via del Fiorino		
Categoria:	Cartello		
Utilizzo:	Pubblica affissione commerciale		
Orientamento:	Parallelo		
Illuminazione:	Non luminoso		
Conservazione:	Sufficiente		
Lung.:	Alt.:	Prof.:	H marg. inf.:

<b>DIMENSIONI IMPIANTO</b>	210,00	220,00	10,00	70,00
----------------------------	--------	--------	-------	-------

<b>DISTANZE</b>	Prima	Dopo
-----------------	-------	------

Segnali di pericolo:			
Segnali di indic.:			
Semafori:			
Intersezioni:	11,05		
Gallerie:			
Altri impianti (temp.):	49,13	<input type="checkbox"/>	<input type="checkbox"/>

<b>COLLOCAZIONE</b>			
<input type="checkbox"/> curva	<input type="checkbox"/> isola spartitraffico	<input type="checkbox"/> parapetto	
<input type="checkbox"/> aderenza	<input type="checkbox"/> cavalcavia	<input type="checkbox"/> FS	
Descrizione:	StANDARD		
Rif. planimetria:	3		

Note:

Ubicazione:	Via del Fiorino		
Categoria:	Cartello		
Utilizzo:	Pubblica affissione commerciale		
Orientamento:	Parallelo		
Illuminazione:	Non luminoso		
Conservazione:	Sufficiente		
Lung.:	Alt.:	Prof.:	H marg. inf.:

<b>DIMENSIONI IMPIANTO</b>	210,00	220,00	10,00	70,00
----------------------------	--------	--------	-------	-------

<b>DISTANZE</b>	Prima	Dopo
-----------------	-------	------

Segnali di pericolo:		
Segnali di indic.:		
Semafori:		
Intersezioni:	14,51	
Gallerie:		
Altri impianti (temp.):	<input type="checkbox"/>	<input type="checkbox"/>

<b>COLLOCAZIONE</b>			
<input type="checkbox"/> curva	<input type="checkbox"/> isola spartitraffico	<input type="checkbox"/> parapetto	
<input type="checkbox"/> aderenza	<input type="checkbox"/> cavalcavia	<input type="checkbox"/> FS	
Descrizione:	StANDARD		
Rif. planimetria:	3		

Note:

N. ubicazione: **697**

N. elementi:	1		
Tipo strada:	E		
Zona PGI:	A3		
Marg. carreggiata:	5,20		
Edifici/Recinzioni:			
Lungh.:	Alt.:	Spazi:	Totale mq

<b>DIMENSIONI SPAZIO</b>	140,00	200,00	2	5,60
--------------------------	--------	--------	---	------



N. ubicazione: **698**

N. elementi:	1		
Tipo strada:	E		
Zona PGI:	A3		
Marg. carreggiata:	3,80		
Edifici/Recinzioni:			
Lungh.:	Alt.:	Spazi:	Totale mq

<b>DIMENSIONI SPAZIO</b>	200,00	140,00	2	5,60
--------------------------	--------	--------	---	------



N. ubicazione: **699**

N. elementi:	1		
Tipo strada:	E		
Zona PGI:	A3		
Marg. carreggiata:	2,80		
Edifici/Recinzioni:			
Lungh.:	Alt.:	Spazi:	Totale mq

<b>DIMENSIONI SPAZIO</b>	200,00	140,00	2	5,60
--------------------------	--------	--------	---	------

