



COMUNE DI FERRARA

Città Patrimonio dell'Umanità

SETTORE OPERE PUBBLICHE E PATRIMONIO
Servizio Beni Monumentali e Patrimonio
U.O. Patrimonio ed Espropri

LOTTO 1

TERRENO A PIOPPETO IN GOLENA
DEL FIUME PO A OCCHIOBELLO (RO)

C.T. OCCHIOBELLO FOGLIO 13 MAPPALI:

18, 20, 21, 22, 23, 24, 25, 26, 28, 29, 30, 31,
32, 103, 104, 105, 106, 107, 108, 109, 111,
113, 115, 116, 134, 155, 156, 157, 158, 159,
160.

DOCUMENTAZIONE FOTOGRAFICA DELL'IMPIANTO A PIOPPICOLTURA
ANNO 2024



Inquadramento territoriale: via Argine Po, località Occhiobello (RO)



vista del pioppeto dalla strada via Argine Po



vista del pioppeto dall'argine stradale



vista del pioppeto – zona omogenea



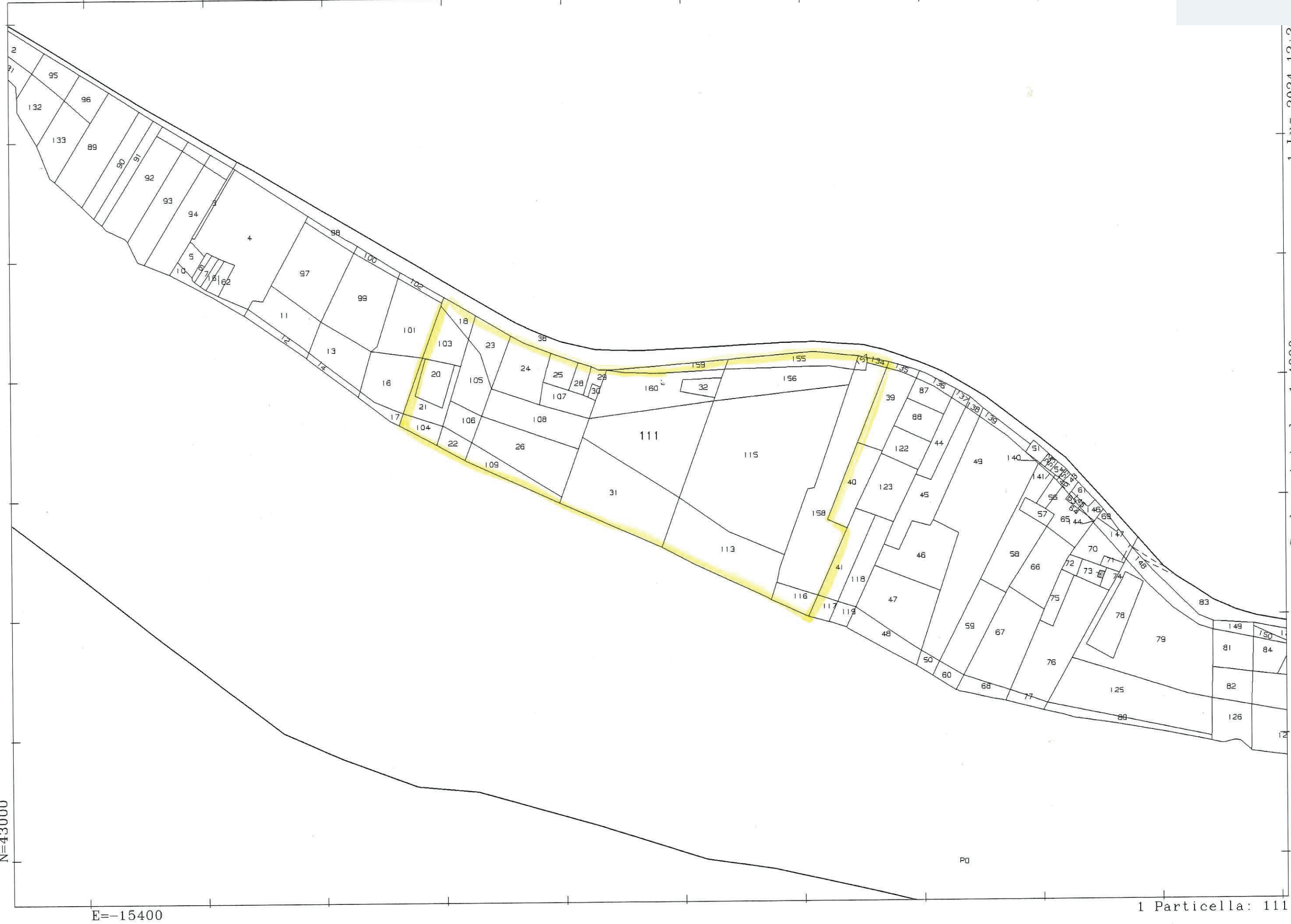
vista del pioppeto



vista del pioppeto



vista del pioppeto – zona con fallanze



1-Lug-2024 12:2:
Dimensione cornice: 1068.000 x 756.000 metProtocollo pratica T159869/
Scala originale: 1:4000
Comune: (RO) OCCHIOBELLO
Foglio: 13

Visura storica per immobile

Situazione degli atti informatizzati al 01/07/2024

Dati della richiesta	Comune di OCCHIOBELLO (Codice:F994)
Catasto Terreni	Provincia di ROVIGO
	Foglio: 13 Particella: 18

INTESTATO

1	COMUNE DI FERRARA sede in FERRARA (FE)	00297110389*	(1) Proprieta' 1/1
---	--	--------------	--------------------

Unità immobiliare dall'impianto meccanografico

N.	DATI IDENTIFICATIVI			DATI CLASSAMENTO					DATI DERIVANTI DA	
	Foglio	Particella	Sub	Porz	Qualità Classe	Superficie(m ²)	Deduz	Reddito		
						ha are ca		Dominicale		Agrario
1	13	18		-	VIGNETO 2	04 20		Euro 4,23 L. 8.190	Euro 2,60 L. 5.040	Impianto meccanografico del 24/03/1977
Notifica					Partita	1915				

L'intestazione alla data della richiesta deriva dai seguenti atti:

Situazione degli intestati dal 03/04/2020

N.	DATI ANAGRAFICI	CODICE FISCALE	DIRITTI E ONERI REALI
1	COMUNE DI FERRARA sede in FERRARA (FE)	00297110389*	(1) Proprieta' 1/1
DATI DERIVANTI DA		SUCCESSIONE TESTAMENTARIA di MALAVASI LUCIANA del 03/04/2020 Registrazione Volume 88888 n. 78590 registrato in data 19/02/2021 - Trascrizione n. 1248.1/2021 Reparto PI di ROVIGO in atti dal 04/03/2021	

Situazione degli intestati dal 17/07/1996

N.	DATI ANAGRAFICI	CODICE FISCALE	DIRITTI E ONERI REALI
1	MALAVASI Luciana nata a FICAROLO (RO) il 12/12/1946	MLVLCN46T52D568S*	(1) Proprieta' 1/1 fino al 03/04/2020
DATI DERIVANTI DA		DENUNZIA (NEI PASSAGGI PER CAUSA DI MORTE) del 17/07/1996 - DI MALAVASI LIVIO Voltura n. 438.1/1997 - Pratica n. RO0090738 in atti dal 20/06/2011	

Visura storica per immobile

Situazione degli atti informatizzati al 01/07/2024

Situazione degli intestati dall'impianto meccanografico

N.	DATI ANAGRAFICI	CODICE FISCALE	DIRITTI E ONERI REALI
1	MALAVASI Livio ; Fu Alduino		(1) Proprieta' 1000/1000 fino al 17/07/1996
DATI DERIVANTI DA		Impianto meccanografico del 24/03/1977	

Visura telematica esente per fini istituzionali

* Codice Fiscale Validato in Anagrafe Tributaria.

Visura storica per immobile

Situazione degli atti informatizzati al 01/07/2024

Dati della richiesta	Comune di OCCHIOBELLO (Codice:F994)
Catasto Terreni	Provincia di ROVIGO Foglio: 13 Particella: 20

INTESTATO

1	COMUNE DI FERRARA sede in FERRARA (FE)	00297110389*	(1) Proprieta' 1/1
---	--	--------------	--------------------

Unità immobiliare dall'impianto meccanografico

N.	DATI IDENTIFICATIVI			DATI CLASSAMENTO					DATI DERIVANTI DA	
	Foglio	Particella	Sub	Porz	Qualità Classe	Superficie(m ²)	Deduz	Reddito		
						ha are ca		Dominicale	Agrario	
1	13	20		-	INCOLT PROD 3	08 50		Euro 0,31 L. 595	Euro 0,13 L. 255	
Notifica				Partita		1915				

L'intestazione alla data della richiesta deriva dai seguenti atti:

Situazione degli intestati dal 03/04/2020

N.	DATI ANAGRAFICI	CODICE FISCALE	DIRITTI E ONERI REALI
1	COMUNE DI FERRARA sede in FERRARA (FE)	00297110389*	(1) Proprieta' 1/1
DATI DERIVANTI DA		SUCCESSIONE TESTAMENTARIA di MALAVASI LUCIANA del 03/04/2020 Registrazione Volume 88888 n. 78590 registrato in data 19/02/2021 - Trascrizione n. 1248.1/2021 Reparto PI di ROVIGO in atti dal 04/03/2021	

Situazione degli intestati dal 17/07/1996

N.	DATI ANAGRAFICI	CODICE FISCALE	DIRITTI E ONERI REALI
1	MALAVASI Luciana nata a FICAROLO (RO) il 12/12/1946	MLVLCN46T52D568S*	(1) Proprieta' 1/1 fino al 03/04/2020
DATI DERIVANTI DA		DENUNZIA (NEI PASSAGGI PER CAUSA DI MORTE) del 17/07/1996 - DI MALAVASI LIVIO Voltura n. 438.1/1997 - Pratica n. RO0090738 in atti dal 20/06/2011	

Visura storica per immobile

Situazione degli atti informatizzati al 01/07/2024

Situazione degli intestati dall'impianto meccanografico

N.	DATI ANAGRAFICI	CODICE FISCALE	DIRITTI E ONERI REALI
1	MALAVASI Livio ; Fu Alduino		(1) Proprieta' 1000/1000 fino al 17/07/1996
DATI DERIVANTI DA		Impianto meccanografico del 24/03/1977	

Visura telematica esente per fini istituzionali

* Codice Fiscale Validato in Anagrafe Tributaria.

Visura storica per immobile

Situazione degli atti informatizzati al 01/07/2024

Dati della richiesta	Comune di OCCHIOBELLO (Codice:F994)
Catasto Terreni	Provincia di ROVIGO Foglio: 13 Particella: 21

INTESTATO

1	COMUNE DI FERRARA sede in FERRARA (FE)	00297110389*	(1) Proprieta' 1/1
---	--	--------------	--------------------

Unità immobiliare dall'impianto meccanografico

N.	DATI IDENTIFICATIVI			DATI CLASSAMENTO					DATI DERIVANTI DA	
	Foglio	Particella	Sub	Porz	Qualità Classe	Superficie(m ²)	Deduz	Reddito		
						ha are ca		Dominicale	Agrario	
1	13	21		-	INCOLT PROD 3	08 00		Euro 0,29 L. 560	Euro 0,12 L. 240	
Notifica				Partita		1915				

L'intestazione alla data della richiesta deriva dai seguenti atti:

Situazione degli intestati dal 03/04/2020

N.	DATI ANAGRAFICI	CODICE FISCALE	DIRITTI E ONERI REALI
1	COMUNE DI FERRARA sede in FERRARA (FE)	00297110389*	(1) Proprieta' 1/1
DATI DERIVANTI DA		SUCCESSIONE TESTAMENTARIA di MALAVASI LUCIANA del 03/04/2020 Registrazione Volume 88888 n. 78590 registrato in data 19/02/2021 - Trascrizione n. 1248.1/2021 Reparto PI di ROVIGO in atti dal 04/03/2021	

Situazione degli intestati dal 17/07/1996

N.	DATI ANAGRAFICI	CODICE FISCALE	DIRITTI E ONERI REALI
1	MALAVASI Luciana nata a FICAROLO (RO) il 12/12/1946	MLVLCN46T52D568S*	(1) Proprieta' 1/1 fino al 03/04/2020
DATI DERIVANTI DA		DENUNZIA (NEI PASSAGGI PER CAUSA DI MORTE) del 17/07/1996 - DI MALAVASI LIVIO Voltura n. 438.1/1997 - Pratica n. RO0090738 in atti dal 20/06/2011	

Visura storica per immobile

Situazione degli atti informatizzati al 01/07/2024

Situazione degli intestati dall'impianto meccanografico

N.	DATI ANAGRAFICI	CODICE FISCALE	DIRITTI E ONERI REALI
1	MALAVASI Livio ; Fu Alduino		(1) Proprieta' 1000/1000 fino al 17/07/1996
DATI DERIVANTI DA		Impianto meccanografico del 24/03/1977	

Visura telematica esente per fini istituzionali

* Codice Fiscale Validato in Anagrafe Tributaria.

Visura storica per immobile

Situazione degli atti informatizzati al 01/07/2024

Dati della richiesta	Comune di OCCHIOBELLO (Codice:F994)
Catasto Terreni	Provincia di ROVIGO Foglio: 13 Particella: 22

INTESTATO

1	COMUNE DI FERRARA sede in FERRARA (FE)	00297110389*	(1) Proprieta' 1/1
---	--	--------------	--------------------

Unità immobiliare dall'impianto meccanografico

N.	DATI IDENTIFICATIVI			DATI CLASSAMENTO					DATI DERIVANTI DA	
	Foglio	Particella	Sub	Porz	Qualità Classe	Superficie(m²)	Deduz	Reddito		
						ha are ca		Dominicale	Agrario	
1	13	22		-	INCOLT PROD 3	04 80		Euro 0,17 L. 336	Euro 0,07 L. 144	
Notifica				Partita		1860				

L'intestazione alla data della richiesta deriva dai seguenti atti:

Situazione degli intestati dal 03/04/2020

N.	DATI ANAGRAFICI	CODICE FISCALE	DIRITTI E ONERI REALI
1	COMUNE DI FERRARA sede in FERRARA (FE)	00297110389*	(1) Proprieta' 1/1
DATI DERIVANTI DA		SUCCESSIONE TESTAMENTARIA di MALAVASI LUCIANA del 03/04/2020 Registrazione Volume 88888 n. 78590 registrato in data 19/02/2021 - Trascrizione n. 1248.1/2021 Reparto PI di ROVIGO in atti dal 04/03/2021	

Situazione degli intestati dal 17/07/1996

N.	DATI ANAGRAFICI	CODICE FISCALE	DIRITTI E ONERI REALI
1	MALAVASI Luciana nata a FICAROLO (RO) il 12/12/1946	MLVLCN46T52D568S*	(1) Proprieta' 1/1 fino al 03/04/2020
DATI DERIVANTI DA		DENUNZIA (NEI PASSAGGI PER CAUSA DI MORTE) del 17/07/1996 - DI MALAVASI LIVIO Voltura n. 438.1/1997 - Pratica n. RO0090738 in atti dal 20/06/2011	

Visura storica per immobile

Situazione degli atti informatizzati al 01/07/2024

Situazione degli intestati dall'impianto meccanografico

N.	DATI ANAGRAFICI	CODICE FISCALE	DIRITTI E ONERI REALI
1	MALAVASI Livio ; Fu Alduino		(1) Proprieta' 1000/1000 fino al 17/07/1996
DATI DERIVANTI DA		Impianto meccanografico del 24/03/1977	

Visura telematica esente per fini istituzionali

* Codice Fiscale Validato in Anagrafe Tributaria.

Visura storica per immobile

Situazione degli atti informatizzati al 01/07/2024

Dati della richiesta	Comune di OCCHIOBELLO (Codice:F994)
Catasto Terreni	Provincia di ROVIGO Foglio: 13 Particella: 23

INTESTATO

1	COMUNE DI FERRARA sede in FERRARA (FE)	00297110389*	(1) Proprieta' 1/1
---	--	--------------	--------------------

Unità immobiliare dall'impianto meccanografico

N.	DATI IDENTIFICATIVI			DATI CLASSAMENTO						DATI DERIVANTI DA
	Foglio	Particella	Sub	Porz	Qualità Classe	Superficie(m ²)	Deduz	Reddito		
						ha are ca		Dominicale	Agrario	
1	13	23		-	SEMIN ARBOR 4	10 40		Euro 4,83 L. 9.360	Euro 4,03 L. 7.800	Impianto meccanografico del 24/03/1977
Notifica				Partita		1860				

L'intestazione alla data della richiesta deriva dai seguenti atti:

Situazione degli intestati dal 03/04/2020

N.	DATI ANAGRAFICI	CODICE FISCALE	DIRITTI E ONERI REALI
1	COMUNE DI FERRARA sede in FERRARA (FE)	00297110389*	(1) Proprieta' 1/1
DATI DERIVANTI DA		SUCCESSIONE TESTAMENTARIA di MALAVASI LUCIANA del 03/04/2020 Registrazione Volume 88888 n. 78590 registrato in data 19/02/2021 - Trascrizione n. 1248.1/2021 Reparto PI di ROVIGO in atti dal 04/03/2021	

Situazione degli intestati dal 17/07/1996

N.	DATI ANAGRAFICI	CODICE FISCALE	DIRITTI E ONERI REALI
1	MALAVASI Luciana nata a FICAROLO (RO) il 12/12/1946	MLVLCN46T52D568S*	(1) Proprieta' 1/1 fino al 03/04/2020
DATI DERIVANTI DA		DENUNZIA (NEI PASSAGGI PER CAUSA DI MORTE) del 17/07/1996 - DI MALAVASI LIVIO Voltura n. 438.1/1997 - Pratica n. RO0090738 in atti dal 20/06/2011	

Visura storica per immobile

Situazione degli atti informatizzati al 01/07/2024

Situazione degli intestati dall'impianto meccanografico

N.	DATI ANAGRAFICI	CODICE FISCALE	DIRITTI E ONERI REALI
1	MALAVASI Livio ; Fu Alduino		(1) Proprieta' 1000/1000 fino al 17/07/1996
DATI DERIVANTI DA		Impianto meccanografico del 24/03/1977	

Visura telematica esente per fini istituzionali

* Codice Fiscale Validato in Anagrafe Tributaria.

Visura storica per immobile

Situazione degli atti informatizzati al 01/07/2024

Dati della richiesta	Comune di OCCHIOBELLO (Codice:F994)
Catasto Terreni	Provincia di ROVIGO Foglio: 13 Particella: 24

INTESTATO

1	COMUNE DI FERRARA sede in FERRARA (FE)	00297110389*	(1) Proprieta' 1/1
---	--	--------------	--------------------

Unità immobiliare dall'impianto meccanografico

N.	DATI IDENTIFICATIVI			DATI CLASSAMENTO					DATI DERIVANTI DA	
	Foglio	Particella	Sub	Porz	Qualità Classe	Superficie(m²)	Deduz	Reddito		
						ha are ca		Dominicale	Agrario	
1	13	24		-	BOSCO CEDUO U	17 22		Euro 1,78 L. 3.444	Euro 0,44 L. 861	
Notifica				Partita		1860				

L'intestazione alla data della richiesta deriva dai seguenti atti:

Situazione degli intestati dal 03/04/2020

N.	DATI ANAGRAFICI	CODICE FISCALE	DIRITTI E ONERI REALI
1	COMUNE DI FERRARA sede in FERRARA (FE)	00297110389*	(1) Proprieta' 1/1
DATI DERIVANTI DA		SUCCESSIONE TESTAMENTARIA di MALAVASI LUCIANA del 03/04/2020 Registrazione Volume 88888 n. 78590 registrato in data 19/02/2021 - Trascrizione n. 1248.1/2021 Reparto PI di ROVIGO in atti dal 04/03/2021	

Situazione degli intestati dal 17/07/1996

N.	DATI ANAGRAFICI	CODICE FISCALE	DIRITTI E ONERI REALI
1	MALAVASI Luciana nata a FICAROLO (RO) il 12/12/1946	MLVLCN46T52D568S*	(1) Proprieta' 1/1 fino al 03/04/2020
DATI DERIVANTI DA		DENUNZIA (NEI PASSAGGI PER CAUSA DI MORTE) del 17/07/1996 - DI MALAVASI LIVIO Voltura n. 438.1/1997 - Pratica n. RO0090738 in atti dal 20/06/2011	

Visura storica per immobile

Situazione degli atti informatizzati al 01/07/2024

Situazione degli intestati dall'impianto meccanografico

N.	DATI ANAGRAFICI	CODICE FISCALE	DIRITTI E ONERI REALI
1	MALAVASI Livio ; Fu Alduino		(1) Proprieta' 1000/1000 fino al 17/07/1996
DATI DERIVANTI DA		Impianto meccanografico del 24/03/1977	

Visura telematica esente per fini istituzionali

* Codice Fiscale Validato in Anagrafe Tributaria.

Visura storica per immobile

Situazione degli atti informatizzati al 01/07/2024

Dati della richiesta	Comune di OCCHIOBELLO (Codice:F994)
Catasto Terreni	Provincia di ROVIGO
	Foglio: 13 Particella: 25

Accessorio comune ad ente rurale ed urbano dal 03/02/2020

N.	DATI IDENTIFICATIVI			DATI CLASSAMENTO					DATI DERIVANTI DA	
	Foglio	Particella	Sub	Porz	Qualità Classe	Superficie(m²)	Deduz	Reddito		
						ha are ca		Dominicale		Agrario
1	13	25		-	AREA	04 80				VARIAZIONE D'UFFICIO del 03/02/2020 Pratica n. RO0005557 in atti dal 03/02/2020 (n. 242.1/2020)
Notifica				Partita		2				
Annotazioni				di stadio: AGGIORNAMENTO PER ATTIVITA' DI INTEGRAZIONE DELLA BASE DATI.						

Area di enti urbani e promiscui dall'impianto meccanografico

N.	DATI IDENTIFICATIVI			DATI CLASSAMENTO					DATI DERIVANTI DA	
	Foglio	Particella	Sub	Porz	Qualità Classe	Superficie(m²)	Deduz	Reddito		
						ha are ca		Dominicale		Agrario
1	13	25		-	ENTE URBANO	04 80				Impianto meccanografico del 24/03/1977
Notifica				Partita		1				

Visura telematica esente per fini istituzionali

Visura storica per immobile

Situazione degli atti informatizzati al 01/07/2024

Dati della richiesta	Comune di OCCHIOBELLO (Codice:F994)
Catasto Terreni	Provincia di ROVIGO Foglio: 13 Particella: 26

INTESTATO

1	COMUNE DI FERRARA sede in FERRARA (FE)	00297110389*	(1) Proprieta' 1/1
---	--	--------------	--------------------

Unità immobiliare dall'impianto meccanografico

N.	DATI IDENTIFICATIVI			DATI CLASSAMENTO					DATI DERIVANTI DA	
	Foglio	Particella	Sub	Porz	Qualità Classe	Superficie(m ²)	Deduz	Reddito		
						ha are ca		Dominicale	Agrario	
1	13	26		-	INCOLT PROD 3	26 80		Euro 0,97 L. 1.876	Euro 0,42 L. 804	
Notifica				Partita		1860				

L'intestazione alla data della richiesta deriva dai seguenti atti:

Situazione degli intestati dal 03/04/2020

N.	DATI ANAGRAFICI	CODICE FISCALE	DIRITTI E ONERI REALI
1	COMUNE DI FERRARA sede in FERRARA (FE)	00297110389*	(1) Proprieta' 1/1
DATI DERIVANTI DA		SUCCESSIONE TESTAMENTARIA di MALAVASI LUCIANA del 03/04/2020 Registrazione Volume 88888 n. 78590 registrato in data 19/02/2021 - Trascrizione n. 1248.1/2021 Reparto PI di ROVIGO in atti dal 04/03/2021	

Situazione degli intestati dal 17/07/1996

N.	DATI ANAGRAFICI	CODICE FISCALE	DIRITTI E ONERI REALI
1	MALAVASI Luciana nata a FICAROLO (RO) il 12/12/1946	MLVLCN46T52D568S*	(1) Proprieta' 1/1 fino al 03/04/2020
DATI DERIVANTI DA		DENUNZIA (NEI PASSAGGI PER CAUSA DI MORTE) del 17/07/1996 - DI MALAVASI LIVIO Voltura n. 438.1/1997 - Pratica n. RO0090738 in atti dal 20/06/2011	

Visura storica per immobile

Situazione degli atti informatizzati al 01/07/2024

Situazione degli intestati dall'impianto meccanografico

N.	DATI ANAGRAFICI	CODICE FISCALE	DIRITTI E ONERI REALI
1	MALAVASI Livio ; Fu Alduino		(1) Proprieta' 1000/1000 fino al 17/07/1996
DATI DERIVANTI DA		Impianto meccanografico del 24/03/1977	

Visura telematica esente per fini istituzionali

* Codice Fiscale Validato in Anagrafe Tributaria.

Visura storica per immobile

Situazione degli atti informatizzati al 01/07/2024

Dati della richiesta	Comune di OCCHIOBELLO (Codice:F994)
Catasto Terreni	Provincia di ROVIGO
	Foglio: 13 Particella: 28

Accessorio comune ad ente rurale ed urbano dal 03/02/2020

N.	DATI IDENTIFICATIVI			DATI CLASSAMENTO					DATI DERIVANTI DA	
	Foglio	Particella	Sub	Porz	Qualità Classe	Superficie(m²)	Deduz	Reddito		
						ha are ca		Dominicale		Agrario
1	13	28		-	AREA	02 40				VARIAZIONE D'UFFICIO del 03/02/2020 Pratica n. RO0005558 in atti dal 03/02/2020 (n. 243.1/2020)
Notifica				Partita		2				
Annotazioni				di stadio: AGGIORNAMENTO PER ATTIVITA' DI INTEGRAZIONE DELLA BASE DATI.						

Area di enti urbani e promiscui dall'impianto meccanografico

N.	DATI IDENTIFICATIVI			DATI CLASSAMENTO					DATI DERIVANTI DA	
	Foglio	Particella	Sub	Porz	Qualità Classe	Superficie(m²)	Deduz	Reddito		
						ha are ca		Dominicale		Agrario
1	13	28		-	ENTE URBANO	02 40				Impianto meccanografico del 24/03/1977
Notifica				Partita		1				

Visura telematica esente per fini istituzionali

Visura storica per immobile

Situazione degli atti informatizzati al 01/07/2024

Dati della richiesta	Comune di OCCHIOBELLO (Codice:F994)
Catasto Terreni	Provincia di ROVIGO
	Foglio: 13 Particella: 29

Accessorio comune ad ente rurale ed urbano dal 03/02/2020

N.	DATI IDENTIFICATIVI			DATI CLASSAMENTO					DATI DERIVANTI DA	
	Foglio	Particella	Sub	Porz	Qualità Classe	Superficie(m²)	Deduz	Reddito		
						ha are ca		Dominicale		Agrario
1	13	29		-	AREA	03 10				VARIAZIONE D'UFFICIO del 03/02/2020 Pratica n. RO0005559 in atti dal 03/02/2020 (n. 244.1/2020)
Notifica				Partita				2		
Annotazioni				di stadio: AGGIORNAMENTO PER ATTIVITA' DI INTEGRAZIONE DELLA BASE DATI.						

Area di enti urbani e promiscui dall'impianto meccanografico

N.	DATI IDENTIFICATIVI			DATI CLASSAMENTO					DATI DERIVANTI DA	
	Foglio	Particella	Sub	Porz	Qualità Classe	Superficie(m²)	Deduz	Reddito		
						ha are ca		Dominicale		Agrario
1	13	29		-	ENTE URBANO	03 10				Impianto meccanografico del 24/03/1977
Notifica				Partita				1		

Visura telematica esente per fini istituzionali

Visura storica per immobile

Situazione degli atti informatizzati al 01/07/2024

Dati della richiesta	Comune di OCCHIOBELLO (Codice:F994)
Catasto Terreni	Provincia di ROVIGO
	Foglio: 13 Particella: 30

Accessorio comune ad ente rurale ed urbano dal 03/02/2020

N.	DATI IDENTIFICATIVI			DATI CLASSAMENTO					DATI DERIVANTI DA	
	Foglio	Particella	Sub	Porz	Qualità Classe	Superficie(m²)	Deduz	Reddito		
						ha are ca		Dominicale		Agrario
1	13	30		-	AREA	01 28				VARIAZIONE D'UFFICIO del 03/02/2020 Pratica n. RO0005561 in atti dal 03/02/2020 (n. 246.1/2020)
Notifica				Partita		2				
Annotazioni				di stadio: AGGIORNAMENTO PER ATTIVITA' DI INTEGRAZIONE DELLA BASE DATI.						

Area di enti urbani e promiscui dall'impianto meccanografico

N.	DATI IDENTIFICATIVI			DATI CLASSAMENTO					DATI DERIVANTI DA	
	Foglio	Particella	Sub	Porz	Qualità Classe	Superficie(m²)	Deduz	Reddito		
						ha are ca		Dominicale		Agrario
1	13	30		-	ENTE URBANO	01 28				Impianto meccanografico del 24/03/1977
Notifica				Partita		1				

Visura telematica esente per fini istituzionali

Visura storica per immobile

Situazione degli atti informatizzati al 01/07/2024

Dati della richiesta	Comune di OCCHIOBELLO (Codice:F994)
Catasto Terreni	Provincia di ROVIGO
	Foglio: 13 Particella: 31

INTESTATO

1	COMUNE DI FERRARA sede in FERRARA (FE)	00297110389*	(1) Proprieta' 1/1
---	--	--------------	--------------------

Unità immobiliare dall'impianto meccanografico

N.	DATI IDENTIFICATIVI			DATI CLASSAMENTO					DATI DERIVANTI DA	
	Foglio	Particella	Sub	Porz	Qualità Classe	Superficie(m²)	Deduz	Reddito		
						ha are ca		Dominicale	Agrario	
1	13	31		-	INCOLT PROD 3	47 05		Euro 1,70 L. 3.294	Euro 0,73 L. 1.412	
Notifica				Partita		1806				

L'intestazione alla data della richiesta deriva dai seguenti atti:

Situazione degli intestati dal 03/04/2020

N.	DATI ANAGRAFICI	CODICE FISCALE	DIRITTI E ONERI REALI
1	COMUNE DI FERRARA sede in FERRARA (FE)	00297110389*	(1) Proprieta' 1/1
DATI DERIVANTI DA		SUCCESSIONE TESTAMENTARIA di MALAVASI LUCIANA del 03/04/2020 Registrazione Volume 88888 n. 78590 registrato in data 19/02/2021 - Trascrizione n. 1248.1/2021 Reparto PI di ROVIGO in atti dal 04/03/2021	

Situazione degli intestati dal 02/03/2011

N.	DATI ANAGRAFICI	CODICE FISCALE	DIRITTI E ONERI REALI
1	MALAVASI Luciana nata a FICAROLO (RO) il 12/12/1946	MLVLCN46T52D568S*	(1) Proprieta' 1/1 fino al 03/04/2020
DATI DERIVANTI DA		DENUNZIA (NEI PASSAGGI PER CAUSA DI MORTE) del 02/03/2011 - UU Sede FERRARA (FE) Registrazione Volume 9990 n. 2348 registrato in data 10/10/2011 - DEN SUCC DI NEGRI LINA Voltura n. 4557.1/2011 - Pratica n. RO0162660 in atti dal 21/10/2011	

Visura storica per immobile

Situazione degli atti informatizzati al 01/07/2024

Situazione degli intestati dall'impianto meccanografico

N.	DATI ANAGRAFICI	CODICE FISCALE	DIRITTI E ONERI REALI
1	NEGRI Lina ; Di Arnaldo		(1) Proprieta' 1000/1000 fino al 02/03/2011
DATI DERIVANTI DA		Impianto meccanografico del 24/03/1977	

Visura telematica esente per fini istituzionali

* Codice Fiscale Validato in Anagrafe Tributaria.

Visura storica per immobile

Situazione degli atti informatizzati al 01/07/2024

Dati della richiesta	Comune di OCCHIOBELLO (Codice:F994)
Catasto Terreni	Provincia di ROVIGO Foglio: 13 Particella: 32

INTESTATO

1	COMUNE DI FERRARA sede in FERRARA (FE)	00297110389*	(1) Proprieta' 1/1
---	--	--------------	--------------------

Unità immobiliare dall'impianto meccanografico

N.	DATI IDENTIFICATIVI			DATI CLASSAMENTO					DATI DERIVANTI DA	
	Foglio	Particella	Sub	Porz	Qualità Classe	Superficie(m²)	Deduz	Reddito		
						ha are ca		Dominicale	Agrario	
1	13	32		-	INCOLT PROD 3	04 04		Euro 0,15 L. 283	Euro 0,06 L. 121	
Notifica				Partita		1806				

L'intestazione alla data della richiesta deriva dai seguenti atti:

Situazione degli intestati dal 03/04/2020

N.	DATI ANAGRAFICI	CODICE FISCALE	DIRITTI E ONERI REALI
1	COMUNE DI FERRARA sede in FERRARA (FE)	00297110389*	(1) Proprieta' 1/1
DATI DERIVANTI DA		SUCCESSIONE TESTAMENTARIA di MALAVASI LUCIANA del 03/04/2020 Registrazione Volume 88888 n. 78590 registrato in data 19/02/2021 - Trascrizione n. 1248.1/2021 Reparto PI di ROVIGO in atti dal 04/03/2021	

Situazione degli intestati dal 02/03/2011

N.	DATI ANAGRAFICI	CODICE FISCALE	DIRITTI E ONERI REALI
1	MALAVASI Luciana nata a FICAROLO (RO) il 12/12/1946	MLVLCN46T52D568S*	(1) Proprieta' 1/1 fino al 03/04/2020
DATI DERIVANTI DA		DENUNZIA (NEI PASSAGGI PER CAUSA DI MORTE) del 02/03/2011 - UU Sede FERRARA (FE) Registrazione Volume 9990 n. 2348 registrato in data 10/10/2011 - DEN SUCC DI NEGRI LINA Voltura n. 4557.1/2011 - Pratica n. RO0162660 in atti dal 21/10/2011	

Visura storica per immobile

Situazione degli atti informatizzati al 01/07/2024

Situazione degli intestati dall'impianto meccanografico

N.	DATI ANAGRAFICI	CODICE FISCALE	DIRITTI E ONERI REALI
1	NEGRI Lina ; Di Arnaldo		(1) Proprieta' 1000/1000 fino al 02/03/2011
DATI DERIVANTI DA		Impianto meccanografico del 24/03/1977	

Visura telematica esente per fini istituzionali

* Codice Fiscale Validato in Anagrafe Tributaria.

Visura storica per immobile

Situazione degli atti informatizzati al 01/07/2024

Dati della richiesta	Comune di OCCHIOBELLO (Codice:F994)
Catasto Terreni	Provincia di ROVIGO
	Foglio: 13 Particella: 103

INTESTATO

1	COMUNE DI FERRARA sede in FERRARA (FE)	00297110389*	(1) Proprieta' 1/1
---	--	--------------	--------------------

Unità immobiliare dall'impianto meccanografico

N.	DATI IDENTIFICATIVI			DATI CLASSAMENTO						DATI DERIVANTI DA
	Foglio	Particella	Sub	Porz	Qualità Classe	Superficie(m ²)	Deduz	Reddito		
						ha are ca		Dominicale	Agrario	
1	13	103		-	INCOLT PROD 2	11 15		Euro 0,58 L. 1.115	Euro 0,23 L. 446	Impianto meccanografico del 24/03/1977
Notifica				Partita		1915				

L'intestazione alla data della richiesta deriva dai seguenti atti:

Situazione degli intestati dal 03/04/2020

N.	DATI ANAGRAFICI	CODICE FISCALE	DIRITTI E ONERI REALI
1	COMUNE DI FERRARA sede in FERRARA (FE)	00297110389*	(1) Proprieta' 1/1
DATI DERIVANTI DA		SUCCESSIONE TESTAMENTARIA di MALAVASI LUCIANA del 03/04/2020 Registrazione Volume 88888 n. 78590 registrato in data 19/02/2021 - Trascrizione n. 1248.1/2021 Reparto PI di ROVIGO in atti dal 04/03/2021	

Situazione degli intestati dal 17/07/1996

N.	DATI ANAGRAFICI	CODICE FISCALE	DIRITTI E ONERI REALI
1	MALAVASI Luciana nata a FICAROLO (RO) il 12/12/1946	MLVLCN46T52D568S*	(1) Proprieta' 1/1 fino al 03/04/2020
DATI DERIVANTI DA		DENUNZIA (NEI PASSAGGI PER CAUSA DI MORTE) del 17/07/1996 - DI MALAVASI LIVIO Voltura n. 438.1/1997 - Pratica n. RO0090738 in atti dal 20/06/2011	

Visura storica per immobile

Situazione degli atti informatizzati al 01/07/2024

Situazione degli intestati dall'impianto meccanografico

N.	DATI ANAGRAFICI	CODICE FISCALE	DIRITTI E ONERI REALI
1	MALAVASI Livio ; Fu Alduino		(1) Proprieta' 1000/1000 fino al 17/07/1996
DATI DERIVANTI DA		Impianto meccanografico del 24/03/1977	

Visura telematica esente per fini istituzionali

* Codice Fiscale Validato in Anagrafe Tributaria.

Visura storica per immobile

Situazione degli atti informatizzati al 01/07/2024

Dati della richiesta	Comune di OCCHIOBELLO (Codice:F994)
Catasto Terreni	Provincia di ROVIGO Foglio: 13 Particella: 104

INTESTATO

1	COMUNE DI FERRARA sede in FERRARA (FE)	00297110389*	(1) Proprieta' 1/1
---	--	--------------	--------------------

Unità immobiliare dall'impianto meccanografico

N.	DATI IDENTIFICATIVI			DATI CLASSAMENTO					DATI DERIVANTI DA	
	Foglio	Particella	Sub	Porz	Qualità Classe	Superficie(m ²)	Deduz	Reddito		
						ha are ca		Dominicale	Agrario	
1	13	104		-	INCOLT PROD 3	04 90		Euro 0,18 L. 343	Euro 0,08 L. 147	
Notifica				Partita		1915				

L'intestazione alla data della richiesta deriva dai seguenti atti:

Situazione degli intestati dal 03/04/2020

N.	DATI ANAGRAFICI	CODICE FISCALE	DIRITTI E ONERI REALI
1	COMUNE DI FERRARA sede in FERRARA (FE)	00297110389*	(1) Proprieta' 1/1
DATI DERIVANTI DA		SUCCESSIONE TESTAMENTARIA di MALAVASI LUCIANA del 03/04/2020 Registrazione Volume 88888 n. 78590 registrato in data 19/02/2021 - Trascrizione n. 1248.1/2021 Reparto PI di ROVIGO in atti dal 04/03/2021	

Situazione degli intestati dal 17/07/1996

N.	DATI ANAGRAFICI	CODICE FISCALE	DIRITTI E ONERI REALI
1	MALAVASI Luciana nata a FICAROLO (RO) il 12/12/1946	MLVLCN46T52D568S*	(1) Proprieta' 1/1 fino al 03/04/2020
DATI DERIVANTI DA		DENUNZIA (NEI PASSAGGI PER CAUSA DI MORTE) del 17/07/1996 - DI MALAVASI LIVIO Voltura n. 438.1/1997 - Pratica n. RO0090738 in atti dal 20/06/2011	

Visura storica per immobile

Situazione degli atti informatizzati al 01/07/2024

Situazione degli intestati dall'impianto meccanografico

N.	DATI ANAGRAFICI	CODICE FISCALE	DIRITTI E ONERI REALI
1	MALAVASI Livio ; Fu Alduino		(1) Proprieta' 1000/1000 fino al 17/07/1996
DATI DERIVANTI DA		Impianto meccanografico del 24/03/1977	

Visura telematica esente per fini istituzionali

* Codice Fiscale Validato in Anagrafe Tributaria.

Visura storica per immobile

Situazione degli atti informatizzati al 01/07/2024

Dati della richiesta	Comune di OCCHIOBELLO (Codice:F994)
Catasto Terreni	Provincia di ROVIGO Foglio: 13 Particella: 105

INTESTATO

1	COMUNE DI FERRARA sede in FERRARA (FE)	00297110389*	(1) Proprieta' 1/1
---	--	--------------	--------------------

Unità immobiliare dall'impianto meccanografico

N.	DATI IDENTIFICATIVI			DATI CLASSAMENTO					DATI DERIVANTI DA	
	Foglio	Particella	Sub	Porz	Qualità Classe	Superficie(m²)	Deduz	Reddito		
						ha are ca		Dominicale	Agrario	
1	13	105		-	INCOLT PROD 2	12 60		Euro 0,65 L. 1.260	Euro 0,26 L. 504	
Notifica				Partita		1860				

L'intestazione alla data della richiesta deriva dai seguenti atti:

Situazione degli intestati dal 03/04/2020

N.	DATI ANAGRAFICI	CODICE FISCALE	DIRITTI E ONERI REALI
1	COMUNE DI FERRARA sede in FERRARA (FE)	00297110389*	(1) Proprieta' 1/1
DATI DERIVANTI DA		SUCCESSIONE TESTAMENTARIA di MALAVASI LUCIANA del 03/04/2020 Registrazione Volume 88888 n. 78590 registrato in data 19/02/2021 - Trascrizione n. 1248.1/2021 Reparto PI di ROVIGO in atti dal 04/03/2021	

Situazione degli intestati dal 17/07/1996

N.	DATI ANAGRAFICI	CODICE FISCALE	DIRITTI E ONERI REALI
1	MALAVASI Luciana nata a FICAROLO (RO) il 12/12/1946	MLVLCN46T52D568S*	(1) Proprieta' 1/1 fino al 03/04/2020
DATI DERIVANTI DA		DENUNZIA (NEI PASSAGGI PER CAUSA DI MORTE) del 17/07/1996 - DI MALAVASI LIVIO Voltura n. 438.1/1997 - Pratica n. RO0090738 in atti dal 20/06/2011	

Visura storica per immobile

Situazione degli atti informatizzati al 01/07/2024

Situazione degli intestati dall'impianto meccanografico

N.	DATI ANAGRAFICI	CODICE FISCALE	DIRITTI E ONERI REALI
1	MALAVASI Livio ; Fu Alduino		(1) Proprieta' 1000/1000 fino al 17/07/1996
DATI DERIVANTI DA		Impianto meccanografico del 24/03/1977	

Visura telematica esente per fini istituzionali

* Codice Fiscale Validato in Anagrafe Tributaria.

Visura storica per immobile

Situazione degli atti informatizzati al 01/07/2024

Dati della richiesta	Comune di OCCHIOBELLO (Codice:F994)
Catasto Terreni	Provincia di ROVIGO
	Foglio: 13 Particella: 106

INTESTATO

1	COMUNE DI FERRARA sede in FERRARA (FE)	00297110389*	(1) Proprieta' 1/1
---	--	--------------	--------------------

Unità immobiliare dall'impianto meccanografico

N.	DATI IDENTIFICATIVI			DATI CLASSAMENTO					DATI DERIVANTI DA	
	Foglio	Particella	Sub	Porz	Qualità Classe	Superficie(m ²)	Deduz	Reddito		
						ha are ca		Dominicale		Agrario
1	13	106		-	INCOLT PROD 3	06 30		Euro 0,23 L. 441	Euro 0,10 L. 189	Impianto meccanografico del 24/03/1977
Notifica				Partita		1860				

L'intestazione alla data della richiesta deriva dai seguenti atti:

Situazione degli intestati dal 03/04/2020

N.	DATI ANAGRAFICI	CODICE FISCALE	DIRITTI E ONERI REALI
1	COMUNE DI FERRARA sede in FERRARA (FE)	00297110389*	(1) Proprieta' 1/1
DATI DERIVANTI DA		SUCCESSIONE TESTAMENTARIA di MALAVASI LUCIANA del 03/04/2020 Registrazione Volume 88888 n. 78590 registrato in data 19/02/2021 - Trascrizione n. 1248.1/2021 Reparto PI di ROVIGO in atti dal 04/03/2021	

Situazione degli intestati dal 17/07/1996

N.	DATI ANAGRAFICI	CODICE FISCALE	DIRITTI E ONERI REALI
1	MALAVASI Luciana nata a FICAROLO (RO) il 12/12/1946	MLVLCN46T52D568S*	(1) Proprieta' 1/1 fino al 03/04/2020
DATI DERIVANTI DA		DENUNZIA (NEI PASSAGGI PER CAUSA DI MORTE) del 17/07/1996 - DI MALAVASI LIVIO Voltura n. 438.1/1997 - Pratica n. RO0090738 in atti dal 20/06/2011	

Visura storica per immobile

Situazione degli atti informatizzati al 01/07/2024

Situazione degli intestati dall'impianto meccanografico

N.	DATI ANAGRAFICI	CODICE FISCALE	DIRITTI E ONERI REALI
1	MALAVASI Livio ; Fu Alduino		(1) Proprieta' 1000/1000 fino al 17/07/1996
DATI DERIVANTI DA		Impianto meccanografico del 24/03/1977	

Visura telematica esente per fini istituzionali

* Codice Fiscale Validato in Anagrafe Tributaria.

Visura storica per immobile

Situazione degli atti informatizzati al 01/07/2024

Dati della richiesta	Comune di OCCHIOBELLO (Codice:F994)
Catasto Terreni	Provincia di ROVIGO
	Foglio: 13 Particella: 107

INTESTATO

1	COMUNE DI FERRARA sede in FERRARA (FE)	00297110389*	(1) Proprieta' 1/1
---	--	--------------	--------------------

Unità immobiliare dall'impianto meccanografico

N.	DATI IDENTIFICATIVI			DATI CLASSAMENTO					DATI DERIVANTI DA	
	Foglio	Particella	Sub	Porz	Qualità Classe	Superficie(m ²)	Deduz	Reddito		
						ha are ca		Dominicale	Agrario	
1	13	107		-	SEMIN ARBOR 3	07 80		Euro 5,04 L. 9.750	Euro 3,63 L. 7.020	
Notifica				Partita		1860				

L'intestazione alla data della richiesta deriva dai seguenti atti:

Situazione degli intestati dal 03/04/2020

N.	DATI ANAGRAFICI	CODICE FISCALE	DIRITTI E ONERI REALI
1	COMUNE DI FERRARA sede in FERRARA (FE)	00297110389*	(1) Proprieta' 1/1
DATI DERIVANTI DA		SUCCESSIONE TESTAMENTARIA di MALAVASI LUCIANA del 03/04/2020 Registrazione Volume 88888 n. 78590 registrato in data 19/02/2021 - Trascrizione n. 1248.1/2021 Reparto PI di ROVIGO in atti dal 04/03/2021	

Situazione degli intestati dal 17/07/1996

N.	DATI ANAGRAFICI	CODICE FISCALE	DIRITTI E ONERI REALI
1	MALAVASI Luciana nata a FICAROLO (RO) il 12/12/1946	MLVLCN46T52D568S*	(1) Proprieta' 1/1 fino al 03/04/2020
DATI DERIVANTI DA		DENUNZIA (NEI PASSAGGI PER CAUSA DI MORTE) del 17/07/1996 - DI MALAVASI LIVIO Voltura n. 438.1/1997 - Pratica n. RO0090738 in atti dal 20/06/2011	

Visura storica per immobile

Situazione degli atti informatizzati al 01/07/2024

Situazione degli intestati dall'impianto meccanografico

N.	DATI ANAGRAFICI	CODICE FISCALE	DIRITTI E ONERI REALI
1	MALAVASI Livio ; Fu Alduino		(1) Proprieta' 1000/1000 fino al 17/07/1996
DATI DERIVANTI DA		Impianto meccanografico del 24/03/1977	

Visura telematica esente per fini istituzionali

* Codice Fiscale Validato in Anagrafe Tributaria.

Visura storica per immobile

Situazione degli atti informatizzati al 01/07/2024

Dati della richiesta	Comune di OCCHIOBELLO (Codice:F994)
Catasto Terreni	Provincia di ROVIGO
	Foglio: 13 Particella: 108

INTESTATO

1	COMUNE DI FERRARA sede in FERRARA (FE)	00297110389*	(1) Proprieta' 1/1
---	--	--------------	--------------------

Unità immobiliare dall'impianto meccanografico

N.	DATI IDENTIFICATIVI			DATI CLASSAMENTO					DATI DERIVANTI DA	
	Foglio	Particella	Sub	Porz	Qualità Classe	Superficie(m ²)	Deduz	Reddito		
						ha are ca		Dominicale	Agrario	
1	13	108		-	INCOLT PROD 2	21 90		Euro 1,13 L. 2.190	Euro 0,45 L. 876	
Notifica				Partita		1860				

L'intestazione alla data della richiesta deriva dai seguenti atti:

Situazione degli intestati dal 03/04/2020

N.	DATI ANAGRAFICI	CODICE FISCALE	DIRITTI E ONERI REALI
1	COMUNE DI FERRARA sede in FERRARA (FE)	00297110389*	(1) Proprieta' 1/1
DATI DERIVANTI DA		SUCCESSIONE TESTAMENTARIA di MALAVASI LUCIANA del 03/04/2020 Registrazione Volume 88888 n. 78590 registrato in data 19/02/2021 - Trascrizione n. 1248.1/2021 Reparto PI di ROVIGO in atti dal 04/03/2021	

Situazione degli intestati dal 17/07/1996

N.	DATI ANAGRAFICI	CODICE FISCALE	DIRITTI E ONERI REALI
1	MALAVASI Luciana nata a FICAROLO (RO) il 12/12/1946	MLVLCN46T52D568S*	(1) Proprieta' 1/1 fino al 03/04/2020
DATI DERIVANTI DA		DENUNZIA (NEI PASSAGGI PER CAUSA DI MORTE) del 17/07/1996 - DI MALAVASI LIVIO Voltura n. 438.1/1997 - Pratica n. RO0090738 in atti dal 20/06/2011	

Visura storica per immobile

Situazione degli atti informatizzati al 01/07/2024

Situazione degli intestati dall'impianto meccanografico

N.	DATI ANAGRAFICI	CODICE FISCALE	DIRITTI E ONERI REALI
1	MALAVASI Livio ; Fu Alduino		(1) Proprieta' 1000/1000 fino al 17/07/1996
DATI DERIVANTI DA		Impianto meccanografico del 24/03/1977	

Visura telematica esente per fini istituzionali

* Codice Fiscale Validato in Anagrafe Tributaria.

Visura storica per immobile

Situazione degli atti informatizzati al 01/07/2024

Dati della richiesta	Comune di OCCHIOBELLO (Codice:F994)
Catasto Terreni	Provincia di ROVIGO
	Foglio: 13 Particella: 109

INTESTATO

1	COMUNE DI FERRARA sede in FERRARA (FE)	00297110389*	(1) Proprieta' 1/1
---	--	--------------	--------------------

Unità immobiliare dall'impianto meccanografico

N.	DATI IDENTIFICATIVI			DATI CLASSAMENTO					DATI DERIVANTI DA	
	Foglio	Particella	Sub	Porz	Qualità Classe	Superficie(m ²)	Deduz	Reddito		
						ha are ca		Dominicale	Agrario	
1	13	109		-	INCOLT PROD 3	09 55		Euro 0,35 L. 669	Euro 0,15 L. 287	
Notifica				Partita		1860				

L'intestazione alla data della richiesta deriva dai seguenti atti:

Situazione degli intestati dal 03/04/2020

N.	DATI ANAGRAFICI	CODICE FISCALE	DIRITTI E ONERI REALI
1	COMUNE DI FERRARA sede in FERRARA (FE)	00297110389*	(1) Proprieta' 1/1
DATI DERIVANTI DA		SUCCESSIONE TESTAMENTARIA di MALAVASI LUCIANA del 03/04/2020 Registrazione Volume 88888 n. 78590 registrato in data 19/02/2021 - Trascrizione n. 1248.1/2021 Reparto PI di ROVIGO in atti dal 04/03/2021	

Situazione degli intestati dal 17/07/1996

N.	DATI ANAGRAFICI	CODICE FISCALE	DIRITTI E ONERI REALI
1	MALAVASI Luciana nata a FICAROLO (RO) il 12/12/1946	MLVLCN46T52D568S*	(1) Proprieta' 1/1 fino al 03/04/2020
DATI DERIVANTI DA		DENUNZIA (NEI PASSAGGI PER CAUSA DI MORTE) del 17/07/1996 - DI MALAVASI LIVIO Voltura n. 438.1/1997 - Pratica n. RO0090738 in atti dal 20/06/2011	

Visura storica per immobile

Situazione degli atti informatizzati al 01/07/2024

Situazione degli intestati dall'impianto meccanografico

N.	DATI ANAGRAFICI	CODICE FISCALE	DIRITTI E ONERI REALI
1	MALAVASI Livio ; Fu Alduino		(1) Proprieta' 1000/1000 fino al 17/07/1996
DATI DERIVANTI DA		Impianto meccanografico del 24/03/1977	

Visura telematica esente per fini istituzionali

* Codice Fiscale Validato in Anagrafe Tributaria.

Visura storica per immobile

Situazione degli atti informatizzati al 01/07/2024

Dati della richiesta	Comune di OCCHIOBELLO (Codice:F994)
Catasto Terreni	Provincia di ROVIGO
	Foglio: 13 Particella: 111

INTESTATO

1	COMUNE DI FERRARA sede in FERRARA (FE)	00297110389*	(1) Proprieta' 1/1
---	--	--------------	--------------------

Unità immobiliare dall'impianto meccanografico

N.	DATI IDENTIFICATIVI			DATI CLASSAMENTO					DATI DERIVANTI DA	
	Foglio	Particella	Sub	Porz	Qualità Classe	Superficie(m ²)	Deduz	Reddito		
						ha are ca		Dominicale		Agrario
1	13	111		-	INCOLT PROD 3	48 65		Euro 1,76 L. 3.406	Euro 0,75 L. 1.460	Impianto meccanografico del 24/03/1977
Notifica				Partita	1806					

L'intestazione alla data della richiesta deriva dai seguenti atti:

Situazione degli intestati dal 03/04/2020

N.	DATI ANAGRAFICI	CODICE FISCALE	DIRITTI E ONERI REALI
1	COMUNE DI FERRARA sede in FERRARA (FE)	00297110389*	(1) Proprieta' 1/1
DATI DERIVANTI DA		SUCCESSIONE TESTAMENTARIA di MALAVASI LUCIANA del 03/04/2020 Registrazione Volume 88888 n. 78590 registrato in data 19/02/2021 - Trascrizione n. 1248.1/2021 Reparto PI di ROVIGO in atti dal 04/03/2021	

Situazione degli intestati dal 02/03/2011

N.	DATI ANAGRAFICI	CODICE FISCALE	DIRITTI E ONERI REALI
1	MALAVASI Luciana nata a FICAROLO (RO) il 12/12/1946	MLVLCN46T52D568S*	(1) Proprieta' 1/1 fino al 03/04/2020
DATI DERIVANTI DA		DENUNZIA (NEI PASSAGGI PER CAUSA DI MORTE) del 02/03/2011 - UU Sede FERRARA (FE) Registrazione Volume 9990 n. 2348 registrato in data 10/10/2011 - DEN SUCC DI NEGRI LINA Voltura n. 4557.1/2011 - Pratica n. RO0162660 in atti dal 21/10/2011	

Visura storica per immobile

Situazione degli atti informatizzati al 01/07/2024

Situazione degli intestati dall'impianto meccanografico

N.	DATI ANAGRAFICI	CODICE FISCALE	DIRITTI E ONERI REALI
1	NEGRI Lina ; Di Arnaldo		(1) Proprieta' 1000/1000 fino al 02/03/2011
DATI DERIVANTI DA		Impianto meccanografico del 24/03/1977	

Visura telematica esente per fini istituzionali

* Codice Fiscale Validato in Anagrafe Tributaria.

Visura storica per immobile

Situazione degli atti informatizzati al 01/07/2024

Dati della richiesta	Comune di OCCHIOBELLO (Codice:F994)
Catasto Terreni	Provincia di ROVIGO
	Foglio: 13 Particella: 113

INTESTATO

1	COMUNE DI FERRARA sede in FERRARA (FE)	00297110389*	(1) Proprieta' 1/1
---	--	--------------	--------------------

Unità immobiliare dall'impianto meccanografico

N.	DATI IDENTIFICATIVI			DATI CLASSAMENTO					DATI DERIVANTI DA	
	Foglio	Particella	Sub	Porz	Qualità Classe	Superficie(m ²)	Deduz	Reddito		
						ha are ca		Dominicale	Agrario	
1	13	113		-	INCOLT PROD 3	39 20		Euro 1,42 L. 2.744	Euro 0,61 L. 1.176	
Notifica				Partita		1806				

L'intestazione alla data della richiesta deriva dai seguenti atti:

Situazione degli intestati dal 03/04/2020

N.	DATI ANAGRAFICI	CODICE FISCALE	DIRITTI E ONERI REALI
1	COMUNE DI FERRARA sede in FERRARA (FE)	00297110389*	(1) Proprieta' 1/1
DATI DERIVANTI DA		SUCCESSIONE TESTAMENTARIA di MALAVASI LUCIANA del 03/04/2020 Registrazione Volume 88888 n. 78590 registrato in data 19/02/2021 - Trascrizione n. 1248.1/2021 Reparto PI di ROVIGO in atti dal 04/03/2021	

Situazione degli intestati dal 02/03/2011

N.	DATI ANAGRAFICI	CODICE FISCALE	DIRITTI E ONERI REALI
1	MALAVASI Luciana nata a FICAROLO (RO) il 12/12/1946	MLVLCN46T52D568S*	(1) Proprieta' 1/1 fino al 03/04/2020
DATI DERIVANTI DA		DENUNZIA (NEI PASSAGGI PER CAUSA DI MORTE) del 02/03/2011 - UU Sede FERRARA (FE) Registrazione Volume 9990 n. 2348 registrato in data 10/10/2011 - DEN SUCC DI NEGRI LINA Voltura n. 4557.1/2011 - Pratica n. RO0162660 in atti dal 21/10/2011	

Visura storica per immobile

Situazione degli atti informatizzati al 01/07/2024

Situazione degli intestati dall'impianto meccanografico

N.	DATI ANAGRAFICI	CODICE FISCALE	DIRITTI E ONERI REALI
1	NEGRI Lina ; Di Arnaldo		(1) Proprieta' 1000/1000 fino al 02/03/2011
DATI DERIVANTI DA		Impianto meccanografico del 24/03/1977	

Visura telematica esente per fini istituzionali

* Codice Fiscale Validato in Anagrafe Tributaria.

Visura storica per immobile

Situazione degli atti informatizzati al 01/07/2024

Dati della richiesta	Comune di OCCHIOBELLO (Codice:F994)
Catasto Terreni	Provincia di ROVIGO
	Foglio: 13 Particella: 115

INTESTATO

1	COMUNE DI FERRARA sede in FERRARA (FE)	00297110389*	(1) Proprieta' 1/1
---	--	--------------	--------------------

Unità immobiliare dall'impianto meccanografico

N.	DATI IDENTIFICATIVI			DATI CLASSAMENTO					DATI DERIVANTI DA	
	Foglio	Particella	Sub	Porz	Qualità Classe	Superficie(m ²)	Deduz	Reddito		
						ha are ca		Dominicale		Agrario
1	13	115		-	INCOLT PROD 3	1 22 70		Euro 4,44 L. 8.589	Euro 1,90 L. 3.681	Impianto meccanografico del 24/03/1977
Notifica				Partita		1806				

L'intestazione alla data della richiesta deriva dai seguenti atti:

Situazione degli intestati dal 03/04/2020

N.	DATI ANAGRAFICI	CODICE FISCALE	DIRITTI E ONERI REALI
1	COMUNE DI FERRARA sede in FERRARA (FE)	00297110389*	(1) Proprieta' 1/1
DATI DERIVANTI DA		SUCCESSIONE TESTAMENTARIA di MALAVASI LUCIANA del 03/04/2020 Registrazione Volume 88888 n. 78590 registrato in data 19/02/2021 - Trascrizione n. 1248.1/2021 Reparto PI di ROVIGO in atti dal 04/03/2021	

Situazione degli intestati dal 02/03/2011

N.	DATI ANAGRAFICI	CODICE FISCALE	DIRITTI E ONERI REALI
1	MALAVASI Luciana nata a FICAROLO (RO) il 12/12/1946	MLVLCN46T52D568S*	(1) Proprieta' 1/1 fino al 03/04/2020
DATI DERIVANTI DA		DENUNZIA (NEI PASSAGGI PER CAUSA DI MORTE) del 02/03/2011 - UU Sede FERRARA (FE) Registrazione Volume 9990 n. 2348 registrato in data 10/10/2011 - DEN SUCC DI NEGRI LINA Voltura n. 4557.1/2011 - Pratica n. RO0162660 in atti dal 21/10/2011	

Visura storica per immobile

Situazione degli atti informatizzati al 01/07/2024

Situazione degli intestati dall'impianto meccanografico

N.	DATI ANAGRAFICI	CODICE FISCALE	DIRITTI E ONERI REALI
1	NEGRI Lina ; Di Arnaldo		(1) Proprieta' 1000/1000 fino al 02/03/2011
DATI DERIVANTI DA		Impianto meccanografico del 24/03/1977	

Visura telematica esente per fini istituzionali

* Codice Fiscale Validato in Anagrafe Tributaria.

Visura storica per immobile

Situazione degli atti informatizzati al 01/07/2024

Dati della richiesta	Comune di OCCHIOBELLO (Codice:F994)
Catasto Terreni	Provincia di ROVIGO
	Foglio: 13 Particella: 116

INTESTATO

1	COMUNE DI FERRARA sede in FERRARA (FE)	00297110389*	(1) Proprieta' 1/1
---	--	--------------	--------------------

Unità immobiliare dall'impianto meccanografico

N.	DATI IDENTIFICATIVI			DATI CLASSAMENTO					DATI DERIVANTI DA	
	Foglio	Particella	Sub	Porz	Qualità Classe	Superficie(m²)	Deduz	Reddito		
						ha are ca		Dominicale	Agrario	
1	13	116		-	INCOLT PROD 3	06 04		Euro 0,22 L. 423	Euro 0,09 L. 181	
Notifica				Partita		1939				

L'intestazione alla data della richiesta deriva dai seguenti atti:

Situazione degli intestati dal 03/04/2020

N.	DATI ANAGRAFICI	CODICE FISCALE	DIRITTI E ONERI REALI
1	COMUNE DI FERRARA sede in FERRARA (FE)	00297110389*	(1) Proprieta' 1/1
DATI DERIVANTI DA		SUCCESSIONE TESTAMENTARIA di MALAVASI LUCIANA del 03/04/2020 Registrazione Volume 88888 n. 78590 registrato in data 19/02/2021 - Trascrizione n. 1248.1/2021 Reparto PI di ROVIGO in atti dal 04/03/2021	

Situazione degli intestati dal 02/03/2011

N.	DATI ANAGRAFICI	CODICE FISCALE	DIRITTI E ONERI REALI
1	MALAVASI Luciana nata a FICAROLO (RO) il 12/12/1946	MLVLCN46T52D568S*	(1) Proprieta' 1/1 fino al 03/04/2020
DATI DERIVANTI DA		DENUNZIA (NEI PASSAGGI PER CAUSA DI MORTE) del 02/03/2011 - UU Sede FERRARA (FE) Registrazione Volume 9990 n. 2348 registrato in data 10/10/2011 - DEN SUCC DI NEGRI LINA Voltura n. 4557.1/2011 - Pratica n. RO0162660 in atti dal 21/10/2011	

Visura storica per immobile

Situazione degli atti informatizzati al 01/07/2024

Situazione degli intestati relativa ad atto del 18/09/1955 (antecedente all'impianto meccanografico)

N.	DATI ANAGRAFICI	CODICE FISCALE	DIRITTI E ONERI REALI
1	NEGRI Lina nata a FELONICA (MN) il 28/10/1923	NGRLNI23R68D529X*	(1) Proprieta' 1/1 fino al 02/03/2011
DATI DERIVANTI DA		VOLTURA D'UFFICIO del 18/09/1955 - ISTANZA N.70772 Voltura n. 2155.1/2011 - Pratica n. RO0075189 in atti dal 12/05/2011	

Situazione degli intestati dall'impianto meccanografico

N.	DATI ANAGRAFICI	CODICE FISCALE	DIRITTI E ONERI REALI
1	NEGRI Lino ; Di Arnaldo		(1) Proprieta' 1000/1000 fino al 18/09/1955
DATI DERIVANTI DA		Impianto meccanografico del 24/03/1977	

Visura telematica esente per fini istituzionali

* Codice Fiscale Validato in Anagrafe Tributaria.

Visura storica per immobile

Situazione degli atti informatizzati al 01/07/2024

Dati della richiesta	Comune di OCCHIOBELLO (Codice:F994)
Catasto Terreni	Provincia di ROVIGO
	Foglio: 13 Particella: 134

INTESTATO

1	COMUNE DI FERRARA sede in FERRARA (FE)	00297110389*	(1) Proprieta' 1/1
---	--	--------------	--------------------

Unità immobiliare dal 22/01/1990

N.	DATI IDENTIFICATIVI			DATI CLASSAMENTO					DATI DERIVANTI DA	
	Foglio	Particella	Sub	Porz	Qualità Classe	Superficie(m²)	Deduz	Reddito		
						ha are ca		Dominicale	Agrario	
1	13	134		-	INCOLT PROD 3	00 83		Euro 0,03 L. 58	Euro 0,01 L. 25	
Notifica				Partita		1939				

Sono stati inoltre variati i seguenti immobili:

Foglio:13 Particella:36 ;

L'intestazione alla data della richiesta deriva dai seguenti atti:

Situazione degli intestati dal 03/04/2020

N.	DATI ANAGRAFICI	CODICE FISCALE	DIRITTI E ONERI REALI
1	COMUNE DI FERRARA sede in FERRARA (FE)	00297110389*	(1) Proprieta' 1/1
DATI DERIVANTI DA		SUCCESSIONE TESTAMENTARIA di MALAVASI LUCIANA del 03/04/2020 Registrazione Volume 88888 n. 78590 registrato in data 19/02/2021 - Trascrizione n. 1248.1/2021 Reparto PI di ROVIGO in atti dal 04/03/2021	

Situazione degli intestati dal 02/03/2011

N.	DATI ANAGRAFICI	CODICE FISCALE	DIRITTI E ONERI REALI
1	MALAVASI Luciana nata a FICAROLO (RO) il 12/12/1946	MLVLCN46T52D568S*	(1) Proprieta' 1/1 fino al 03/04/2020

Visura storica per immobile

Situazione degli atti informatizzati al 01/07/2024

DATI DERIVANTI DA	DENUNZIA (NEI PASSAGGI PER CAUSA DI MORTE) del 02/03/2011 - UU Sede FERRARA (FE) Registrazione Volume 9990 n. 2348 registrato in data 10/10/2011 - DEN SUCC DI NEGRI LINA Voltura n. 4557.1/2011 - Pratica n. RO0162660 in atti dal 21/10/2011
--------------------------	--

Situazione degli intestati relativa ad atto del 18/09/1955 (antecedente all'impianto meccanografico)

N.	DATI ANAGRAFICI	CODICE FISCALE	DIRITTI E ONERI REALI
1	NEGRI Lina nata a FELONICA (MN) il 28/10/1923	NGRLNI23R68D529X*	(1) Proprieta' 1/1 fino al 02/03/2011
DATI DERIVANTI DA	VOLTURA D'UFFICIO del 18/09/1955 - ISTANZA N.70772 Voltura n. 2155.1/2011 - Pratica n. RO0075189 in atti dal 12/05/2011		

Situazione degli intestati dal 22/01/1990

N.	DATI ANAGRAFICI	CODICE FISCALE	DIRITTI E ONERI REALI
1	NEGRI Lino ; Di Arnaldo		(1) Proprieta' 1000/1000 fino al 18/09/1955
DATI DERIVANTI DA	FRAZIONAMENTO in atti dal 22/01/1990 (n. 132689)		

Situazione dell'unità immobiliare che ha originato il precedente dall'impianto meccanografico

N.	DATI IDENTIFICATIVI				DATI CLASSAMENTO				DATI DERIVANTI DA	
	Foglio	Particella	Sub	Porz	Qualità Classe	Superficie(m ²)	Deduz	Reddito		
						ha are ca		Dominicale		Agrario
1	13	36		-	INCOLT PROD 3	55 70		L. 3.899	L. 1.671	Impianto meccanografico del 24/03/1977
Notifica					Partita		1939			

L'intestazione alla data della richiesta deriva dai seguenti atti:

Situazione degli intestati dall'impianto meccanografico

N.	DATI ANAGRAFICI	CODICE FISCALE	DIRITTI E ONERI REALI
1	NEGRI Lino ; Di Arnaldo		(99) Da verificare fino al 29/11/1993
DATI DERIVANTI DA	Impianto meccanografico del 24/03/1977		

Visura telematica esente per fini istituzionali

* Codice Fiscale Validato in Anagrafe Tributaria.

Visura storica per immobile

Situazione degli atti informatizzati al 01/07/2024

Dati della richiesta	Comune di OCCHIOBELLO (Codice:F994)
Catasto Terreni	Provincia di ROVIGO
	Foglio: 13 Particella: 155

INTESTATO

1	COMUNE DI FERRARA sede in FERRARA (FE)	00297110389*	(1) Proprieta' 1/1
---	--	--------------	--------------------

Unità immobiliare dal 29/11/1993

N.	DATI IDENTIFICATIVI			DATI CLASSAMENTO					DATI DERIVANTI DA	
	Foglio	Particella	Sub	Porz	Qualità Classe	Superficie(m ²)	Deduz	Reddito		
						ha are ca		Dominicale	Agrario	
1	13	155		-	INCOLT PROD 3	11 54		Euro 0,42 L. 808	Euro 0,18 L. 346	
Notifica				Partita		1806				

Nella variazione sono stati soppressi i seguenti immobili:

Foglio:13 Particella:34 ;

Sono stati inoltre variati i seguenti immobili:

Foglio:13 Particella:156 ;

L'intestazione alla data della richiesta deriva dai seguenti atti:

Situazione degli intestati dal 03/04/2020

N.	DATI ANAGRAFICI	CODICE FISCALE	DIRITTI E ONERI REALI
1	COMUNE DI FERRARA sede in FERRARA (FE)	00297110389*	(1) Proprieta' 1/1
DATI DERIVANTI DA		SUCCESSIONE TESTAMENTARIA di MALAVASI LUCIANA del 03/04/2020 Registrazione Volume 88888 n. 78590 registrato in data 19/02/2021 - Trascrizione n. 1248.1/2021 Reparto PI di ROVIGO in atti dal 04/03/2021	

Visura storica per immobile

Situazione degli atti informatizzati al 01/07/2024

Situazione degli intestati dal 02/03/2011

N.	DATI ANAGRAFICI	CODICE FISCALE	DIRITTI E ONERI REALI
1	MALAVASI Luciana nata a FICAROLO (RO) il 12/12/1946	MLVLCN46T52D568S*	(1) Proprieta' 1/1 fino al 03/04/2020
DATI DERIVANTI DA DENUNZIA (NEI PASSAGGI PER CAUSA DI MORTE) del 02/03/2011 - UU Sede FERRARA (FE) Registrazione Volume 9990 n. 2348 registrato in data 10/10/2011 - DEN SUCC DI NEGRI LINA Voltura n. 4557.1/2011 - Pratica n. RO0162660 in atti dal 21/10/2011			

Situazione degli intestati dal 29/11/1993

N.	DATI ANAGRAFICI	CODICE FISCALE	DIRITTI E ONERI REALI
1	NEGRI Lina ; Di Arnaldo		(1) Proprieta' 1000/1000 fino al 02/03/2011
DATI DERIVANTI DA FRAZIONAMENTO del 29/11/1993 in atti dal 29/11/1993 (n. 1470.2/1993)			

Situazione dell'unità immobiliare che ha originato il precedente dall'impianto meccanografico

N.	DATI IDENTIFICATIVI			DATI CLASSAMENTO					DATI DERIVANTI DA	
	Foglio	Particella	Sub	Porz	Qualità Classe	Superficie(m ²)	Deduz	Reddito		
						ha are ca		Dominicale		Agrario
1	13	34		-	INCOLT PROD 3	33 50		L. 2.345	L. 1.005	Impianto meccanografico del 24/03/1977
Notifica				Partita		1806				

L'intestazione alla data della richiesta deriva dai seguenti atti:

Situazione degli intestati dall'impianto meccanografico

N.	DATI ANAGRAFICI	CODICE FISCALE	DIRITTI E ONERI REALI
1	NEGRI Lina ; Di Arnaldo		(99) Da verificare fino al 29/11/1993
DATI DERIVANTI DA Impianto meccanografico del 24/03/1977			

Visura telematica esente per fini istituzionali

* Codice Fiscale Validato in Anagrafe Tributaria.

Visura storica per immobile

Situazione degli atti informatizzati al 01/07/2024

Dati della richiesta	Comune di OCCHIOBELLO (Codice:F994)
Catasto Terreni	Provincia di ROVIGO
	Foglio: 13 Particella: 156

INTESTATO

1	COMUNE DI FERRARA sede in FERRARA (FE)	00297110389*	(1) Proprieta' 1/1
---	--	--------------	--------------------

Unità immobiliare dal 29/11/1993

N.	DATI IDENTIFICATIVI			DATI CLASSAMENTO					DATI DERIVANTI DA	
	Foglio	Particella	Sub	Porz	Qualità Classe	Superficie(m ²)	Deduz	Reddito		
						ha are ca		Dominicale		Agrario
1	13	156		-	INCOLT PROD 3	21 96		Euro 0,79 L. 1.537	Euro 0,34 L. 659	FRAZIONAMENTO del 29/11/1993 in atti dal 29/11/1993 (n. 1470.2/1993)
Notifica				Partita		1806				

Nella variazione sono stati soppressi i seguenti immobili:

Foglio:13 Particella:34 ;

Sono stati inoltre variati i seguenti immobili:

Foglio:13 Particella:155 ;

L'intestazione alla data della richiesta deriva dai seguenti atti:

Situazione degli intestati dal 03/04/2020

N.	DATI ANAGRAFICI	CODICE FISCALE	DIRITTI E ONERI REALI
1	COMUNE DI FERRARA sede in FERRARA (FE)	00297110389*	(1) Proprieta' 1/1
DATI DERIVANTI DA		SUCCESSIONE TESTAMENTARIA di MALAVASI LUCIANA del 03/04/2020 Registrazione Volume 88888 n. 78590 registrato in data 19/02/2021 - Trascrizione n. 1248.1/2021 Reparto PI di ROVIGO in atti dal 04/03/2021	

Visura storica per immobile

Situazione degli atti informatizzati al 01/07/2024

Situazione degli intestati dal 02/03/2011

N.	DATI ANAGRAFICI	CODICE FISCALE	DIRITTI E ONERI REALI
1	MALAVASI Luciana nata a FICAROLO (RO) il 12/12/1946	MLVLCN46T52D568S*	(1) Proprieta' 1/1 fino al 03/04/2020
DATI DERIVANTI DA DENUNZIA (NEI PASSAGGI PER CAUSA DI MORTE) del 02/03/2011 - UU Sede FERRARA (FE) Registrazione Volume 9990 n. 2348 registrato in data 10/10/2011 - DEN SUCC DI NEGRI LINA Voltura n. 4557.1/2011 - Pratica n. RO0162660 in atti dal 21/10/2011			

Situazione degli intestati dal 29/11/1993

N.	DATI ANAGRAFICI	CODICE FISCALE	DIRITTI E ONERI REALI
1	NEGRI Lina ; Di Arnaldo		(1) Proprieta' 1000/1000 fino al 02/03/2011
DATI DERIVANTI DA FRAZIONAMENTO del 29/11/1993 in atti dal 29/11/1993 (n. 1470.2/1993)			

Situazione dell'unità immobiliare che ha originato il precedente dall'impianto meccanografico

N.	DATI IDENTIFICATIVI			DATI CLASSAMENTO					DATI DERIVANTI DA	
	Foglio	Particella	Sub	Porz	Qualità Classe	Superficie(m ²) ha are ca	Deduz	Reddito		
								Dominicale	Agrario	
1	13	34		-	INCOLT PROD 3	33 50		L. 2.345	L. 1.005	Impianto meccanografico del 24/03/1977
Notifica				Partita		1806				

L'intestazione alla data della richiesta deriva dai seguenti atti:

Situazione degli intestati dall'impianto meccanografico

N.	DATI ANAGRAFICI	CODICE FISCALE	DIRITTI E ONERI REALI
1	NEGRI Lina ; Di Arnaldo		(99) Da verificare fino al 29/11/1993
DATI DERIVANTI DA Impianto meccanografico del 24/03/1977			

Visura telematica esente per fini istituzionali

* Codice Fiscale Validato in Anagrafe Tributaria.

Visura storica per immobile

Situazione degli atti informatizzati al 01/07/2024

Dati della richiesta	Comune di OCCHIOBELLO (Codice:F994)
Catasto Terreni	Provincia di ROVIGO
	Foglio: 13 Particella: 157

INTESTATO

1	COMUNE DI FERRARA sede in FERRARA (FE)	00297110389*	(1) Proprieta' 1/1
---	--	--------------	--------------------

Unità immobiliare dal 29/11/1993

N.	DATI IDENTIFICATIVI			DATI CLASSAMENTO					DATI DERIVANTI DA	
	Foglio	Particella	Sub	Porz	Qualità Classe	Superficie(m ²)	Deduz	Reddito		
						ha are ca		Dominicale		Agrario
1	13	157		-	INCOLT PROD 3	00 98		Euro 0,04 L. 69	Euro 0,02 L. 29	FRAZIONAMENTO del 29/11/1993 in atti dal 29/11/1993 (n. 1470.3/1993)
Notifica				Partita		1939				

Nella variazione sono stati soppressi i seguenti immobili:

Foglio:13 Particella:36 ;

Sono stati inoltre variati i seguenti immobili:

Foglio:13 Particella:158 ;

L'intestazione alla data della richiesta deriva dai seguenti atti:

Situazione degli intestati dal 03/04/2020

N.	DATI ANAGRAFICI	CODICE FISCALE	DIRITTI E ONERI REALI
1	COMUNE DI FERRARA sede in FERRARA (FE)	00297110389*	(1) Proprieta' 1/1
DATI DERIVANTI DA		SUCCESSIONE TESTAMENTARIA di MALAVASI LUCIANA del 03/04/2020 Registrazione Volume 88888 n. 78590 registrato in data 19/02/2021 - Trascrizione n. 1248.1/2021 Reparto PI di ROVIGO in atti dal 04/03/2021	

Visura storica per immobile

Situazione degli atti informatizzati al 01/07/2024

Situazione degli intestati dal 02/03/2011

N.	DATI ANAGRAFICI	CODICE FISCALE	DIRITTI E ONERI REALI
1	MALAVASI Luciana nata a FICAROLO (RO) il 12/12/1946	MLVLCN46T52D568S*	(1) Proprieta' 1/1 fino al 03/04/2020
DATI DERIVANTI DA DENUNZIA (NEI PASSAGGI PER CAUSA DI MORTE) del 02/03/2011 - UU Sede FERRARA (FE) Registrazione Volume 9990 n. 2348 registrato in data 10/10/2011 - DEN SUCC DI NEGRI LINA Voltura n. 4557.1/2011 - Pratica n. RO0162660 in atti dal 21/10/2011			

Situazione degli intestati dal 29/11/1993

N.	DATI ANAGRAFICI	CODICE FISCALE	DIRITTI E ONERI REALI
1	NEGRI Lino ; Di Arnaldo		(1) Proprieta' 1000/1000 fino al 18/09/1955
DATI DERIVANTI DA FRAZIONAMENTO del 29/11/1993 in atti dal 29/11/1993 (n. 1470.3/1993)			

Situazione degli intestati relativa ad atto del 18/09/1955 (antecedente all'impianto meccanografico)

N.	DATI ANAGRAFICI	CODICE FISCALE	DIRITTI E ONERI REALI
1	NEGRI Lina nata a FELONICA (MN) il 28/10/1923	NGRLNI23R68D529X*	(1) Proprieta' 1/1 fino al 02/03/2011
DATI DERIVANTI DA VOLTURA D'UFFICIO del 18/09/1955 - ISTANZA N.70772 Voltura n. 2155.1/2011 - Pratica n. RO0075189 in atti dal 12/05/2011			

Situazione dell'unità immobiliare che ha originato il precedente dal 22/01/1990

N.	DATI IDENTIFICATIVI			DATI CLASSAMENTO					DATI DERIVANTI DA	
	Foglio	Particella	Sub	Porz	Qualità Classe	Superficie(m ²) ha are ca	Deduz	Reddito		
								Dominicale	Agrario	
1	13	36		-	INCOLT PROD 3	54 87		L. 3.841	L. 1.646	FRAZIONAMENTO in atti dal 22/01/1990 (n. 132689)
Notifica				Partita		1939				

Sono stati inoltre variati i seguenti immobili:

Foglio:13 Particella:134 ;

Situazione dell'unità immobiliare dall'impianto meccanografico

N.	DATI IDENTIFICATIVI			DATI CLASSAMENTO					DATI DERIVANTI DA	
	Foglio	Particella	Sub	Porz	Qualità Classe	Superficie(m ²) ha are ca	Deduz	Reddito		
								Dominicale	Agrario	
1	13	36		-	INCOLT PROD 3	55 70		L. 3.899	L. 1.671	Impianto meccanografico del 24/03/1977

Visura storica per immobile

Situazione degli atti informatizzati al 01/07/2024

Notifica		Partita	1939		
----------	--	---------	------	--	--

L'intestazione alla data della richiesta deriva dai seguenti atti:

Situazione degli intestati dall'impianto meccanografico

N.	DATI ANAGRAFICI	CODICE FISCALE	DIRITTI E ONERI REALI
1	NEGRI Lino ; Di Arnaldo		(99) Da verificare fino al 29/11/1993
DATI DERIVANTI DA		Impianto meccanografico del 24/03/1977	

Visura telematica esente per fini istituzionali

* Codice Fiscale Validato in Anagrafe Tributaria.

Visura storica per immobile

Situazione degli atti informatizzati al 01/07/2024

Dati della richiesta	Comune di OCCHIOBELLO (Codice:F994)
Catasto Terreni	Provincia di ROVIGO
	Foglio: 13 Particella: 158

INTESTATO

1	COMUNE DI FERRARA sede in FERRARA (FE)	00297110389*	(1) Proprieta' 1/1
---	--	--------------	--------------------

Unità immobiliare dal 29/11/1993

N.	DATI IDENTIFICATIVI			DATI CLASSAMENTO					DATI DERIVANTI DA	
	Foglio	Particella	Sub	Porz	Qualità Classe	Superficie(m ²)	Deduz	Reddito		
						ha are ca		Dominicale	Agrario	
1	13	158		-	INCOLT PROD 3	53 89		Euro 1,95 L. 3.772	Euro 0,83 L. 1.617	FRAZIONAMENTO del 29/11/1993 in atti dal 29/11/1993 (n. 1470.3/1993)
Notifica				Partita		1939				

Nella variazione sono stati soppressi i seguenti immobili:

Foglio:13 Particella:36 ;

Sono stati inoltre variati i seguenti immobili:

Foglio:13 Particella:157 ;

L'intestazione alla data della richiesta deriva dai seguenti atti:

Situazione degli intestati dal 03/04/2020

N.	DATI ANAGRAFICI	CODICE FISCALE	DIRITTI E ONERI REALI
1	COMUNE DI FERRARA sede in FERRARA (FE)	00297110389*	(1) Proprieta' 1/1
DATI DERIVANTI DA		SUCCESSIONE TESTAMENTARIA di MALAVASI LUCIANA del 03/04/2020 Registrazione Volume 88888 n. 78590 registrato in data 19/02/2021 - Trascrizione n. 1248.1/2021 Reparto PI di ROVIGO in atti dal 04/03/2021	

Visura storica per immobile

Situazione degli atti informatizzati al 01/07/2024

Situazione degli intestati dal 02/03/2011

N.	DATI ANAGRAFICI	CODICE FISCALE	DIRITTI E ONERI REALI
1	MALAVASI Luciana nata a FICAROLO (RO) il 12/12/1946	MLVLCN46T52D568S*	(1) Proprieta' 1/1 fino al 03/04/2020
DATI DERIVANTI DA DENUNZIA (NEI PASSAGGI PER CAUSA DI MORTE) del 02/03/2011 - UU Sede FERRARA (FE) Registrazione Volume 9990 n. 2348 registrato in data 10/10/2011 - DEN SUCC DI NEGRI LINA Voltura n. 4557.1/2011 - Pratica n. RO0162660 in atti dal 21/10/2011			

Situazione degli intestati dal 29/11/1993

N.	DATI ANAGRAFICI	CODICE FISCALE	DIRITTI E ONERI REALI
1	NEGRI Lino ; Di Arnaldo		(1) Proprieta' 1000/1000 fino al 18/09/1955
DATI DERIVANTI DA FRAZIONAMENTO del 29/11/1993 in atti dal 29/11/1993 (n. 1470.3/1993)			

Situazione degli intestati relativa ad atto del 18/09/1955 (antecedente all'impianto meccanografico)

N.	DATI ANAGRAFICI	CODICE FISCALE	DIRITTI E ONERI REALI
1	NEGRI Lina nata a FELONICA (MN) il 28/10/1923	NGRLNI23R68D529X*	(1) Proprieta' 1/1 fino al 02/03/2011
DATI DERIVANTI DA VOLTURA D'UFFICIO del 18/09/1955 - ISTANZA N.70772 Voltura n. 2155.1/2011 - Pratica n. RO0075189 in atti dal 12/05/2011			

Situazione dell'unità immobiliare che ha originato il precedente dal 22/01/1990

N.	DATI IDENTIFICATIVI			DATI CLASSAMENTO					DATI DERIVANTI DA	
	Foglio	Particella	Sub	Porz	Qualità Classe	Superficie(m ²) ha are ca	Deduz	Reddito		
								Dominicale	Agrario	
1	13	36		-	INCOLT PROD 3	54 87		L. 3.841	L. 1.646	FRAZIONAMENTO in atti dal 22/01/1990 (n. 132689)
Notifica				Partita		1939				

Sono stati inoltre variati i seguenti immobili:

Foglio:13 Particella:134 ;

Situazione dell'unità immobiliare dall'impianto meccanografico

N.	DATI IDENTIFICATIVI			DATI CLASSAMENTO					DATI DERIVANTI DA	
	Foglio	Particella	Sub	Porz	Qualità Classe	Superficie(m ²) ha are ca	Deduz	Reddito		
								Dominicale	Agrario	
1	13	36		-	INCOLT PROD 3	55 70		L. 3.899	L. 1.671	Impianto meccanografico del 24/03/1977

Visura storica per immobile

Situazione degli atti informatizzati al 01/07/2024

Notifica		Partita	1939		
----------	--	---------	------	--	--

L'intestazione alla data della richiesta deriva dai seguenti atti:

Situazione degli intestati dall'impianto meccanografico

N.	DATI ANAGRAFICI	CODICE FISCALE	DIRITTI E ONERI REALI
1	NEGRI Lino ; Di Arnaldo		(99) Da verificare fino al 29/11/1993
DATI DERIVANTI DA		Impianto meccanografico del 24/03/1977	

Visura telematica esente per fini istituzionali

* Codice Fiscale Validato in Anagrafe Tributaria.

Visura storica per immobile

Situazione degli atti informatizzati al 01/07/2024

Dati della richiesta	Comune di OCCHIOBELLO (Codice:F994)
Catasto Terreni	Provincia di ROVIGO
	Foglio: 13 Particella: 159

INTESTATO

1	COMUNE DI FERRARA sede in FERRARA (FE)	00297110389*	(1) Proprieta' 1/1
---	--	--------------	--------------------

Unità immobiliare dal 29/11/1993

N.	DATI IDENTIFICATIVI			DATI CLASSAMENTO					DATI DERIVANTI DA	
	Foglio	Particella	Sub	Porz	Qualità Classe	Superficie(m ²)	Deduz	Reddito		
						ha are ca		Dominicale	Agrario	
1	13	159		-	INCOLT PROD 3	05 34		Euro 0,19 L. 374	Euro 0,08 L. 160	
Notifica				Partita		1806				

Nella variazione sono stati soppressi i seguenti immobili:

Foglio:13 Particella:110 ;

Sono stati inoltre variati i seguenti immobili:

Foglio:13 Particella:160 ;

L'intestazione alla data della richiesta deriva dai seguenti atti:

Situazione degli intestati dal 03/04/2020

N.	DATI ANAGRAFICI	CODICE FISCALE	DIRITTI E ONERI REALI
1	COMUNE DI FERRARA sede in FERRARA (FE)	00297110389*	(1) Proprieta' 1/1
DATI DERIVANTI DA		SUCCESSIONE TESTAMENTARIA di MALAVASI LUCIANA del 03/04/2020 Registrazione Volume 88888 n. 78590 registrato in data 19/02/2021 - Trascrizione n. 1248.1/2021 Reparto PI di ROVIGO in atti dal 04/03/2021	

Visura storica per immobile

Situazione degli atti informatizzati al 01/07/2024

Situazione degli intestati dal 02/03/2011

N.	DATI ANAGRAFICI	CODICE FISCALE	DIRITTI E ONERI REALI
1	MALAVASI Luciana nata a FICAROLO (RO) il 12/12/1946	MLVLCN46T52D568S*	(1) Proprieta' 1/1 fino al 03/04/2020
DATI DERIVANTI DA DENUNZIA (NEI PASSAGGI PER CAUSA DI MORTE) del 02/03/2011 - UU Sede FERRARA (FE) Registrazione Volume 9990 n. 2348 registrato in data 10/10/2011 - DEN SUCC DI NEGRI LINA Voltura n. 4557.1/2011 - Pratica n. RO0162660 in atti dal 21/10/2011			

Situazione degli intestati dal 29/11/1993

N.	DATI ANAGRAFICI	CODICE FISCALE	DIRITTI E ONERI REALI
1	NEGRI Lina ; Di Arnaldo		(1) Proprieta' 1000/1000 fino al 02/03/2011
DATI DERIVANTI DA FRAZIONAMENTO del 29/11/1993 in atti dal 29/11/1993 (n. 1470.1/1993)			

Situazione dell'unità immobiliare che ha originato il precedente dall'impianto meccanografico

N.	DATI IDENTIFICATIVI			DATI CLASSAMENTO					DATI DERIVANTI DA	
	Foglio	Particella	Sub	Porz	Qualità Classe	Superficie(m ²)	Deduz	Reddito		
						ha are ca		Dominicale		Agrario
1	13	110		-	INCOLT PROD 3	32 80		L. 2.296	L. 984	Impianto meccanografico del 24/03/1977
Notifica				Partita		1806				

L'intestazione alla data della richiesta deriva dai seguenti atti:

Situazione degli intestati dall'impianto meccanografico

N.	DATI ANAGRAFICI	CODICE FISCALE	DIRITTI E ONERI REALI
1	NEGRI Lina ; Di Arnaldo		(99) Da verificare fino al 29/11/1993
DATI DERIVANTI DA Impianto meccanografico del 24/03/1977			

Visura telematica esente per fini istituzionali

* Codice Fiscale Validato in Anagrafe Tributaria.

Visura storica per immobile

Situazione degli atti informatizzati al 01/07/2024

Dati della richiesta	Comune di OCCHIOBELLO (Codice:F994)
Catasto Terreni	Provincia di ROVIGO
	Foglio: 13 Particella: 160

INTESTATO

1	COMUNE DI FERRARA sede in FERRARA (FE)	00297110389*	(1) Proprieta' 1/1
---	--	--------------	--------------------

Unità immobiliare dal 29/11/1993

N.	DATI IDENTIFICATIVI			DATI CLASSAMENTO					DATI DERIVANTI DA	
	Foglio	Particella	Sub	Porz	Qualità Classe	Superficie(m ²)	Deduz	Reddito		
						ha are ca		Dominicale	Agrario	
1	13	160		-	INCOLT PROD 3	27 46		Euro 0,99 L. 1.922	Euro 0,43 L. 824	
Notifica				Partita		1806				

Nella variazione sono stati soppressi i seguenti immobili:

Foglio:13 Particella:110 ;

Sono stati inoltre variati i seguenti immobili:

Foglio:13 Particella:159 ;

L'intestazione alla data della richiesta deriva dai seguenti atti:

Situazione degli intestati dal 03/04/2020

N.	DATI ANAGRAFICI	CODICE FISCALE	DIRITTI E ONERI REALI
1	COMUNE DI FERRARA sede in FERRARA (FE)	00297110389*	(1) Proprieta' 1/1
DATI DERIVANTI DA		SUCCESSIONE TESTAMENTARIA di MALAVASI LUCIANA del 03/04/2020 Registrazione Volume 88888 n. 78590 registrato in data 19/02/2021 - Trascrizione n. 1248.1/2021 Reparto PI di ROVIGO in atti dal 04/03/2021	

Visura storica per immobile

Situazione degli atti informatizzati al 01/07/2024

Situazione degli intestati dal 02/03/2011

N.	DATI ANAGRAFICI	CODICE FISCALE	DIRITTI E ONERI REALI
1	MALAVASI Luciana nata a FICAROLO (RO) il 12/12/1946	MLVLCN46T52D568S*	(1) Proprieta' 1/1 fino al 03/04/2020
DATI DERIVANTI DA DENUNZIA (NEI PASSAGGI PER CAUSA DI MORTE) del 02/03/2011 - UU Sede FERRARA (FE) Registrazione Volume 9990 n. 2348 registrato in data 10/10/2011 - DEN SUCC DI NEGRI LINA Voltura n. 4557.1/2011 - Pratica n. RO0162660 in atti dal 21/10/2011			

Situazione degli intestati dal 29/11/1993

N.	DATI ANAGRAFICI	CODICE FISCALE	DIRITTI E ONERI REALI
1	NEGRI Lina ; Di Arnaldo		(1) Proprieta' 1000/1000 fino al 02/03/2011
DATI DERIVANTI DA FRAZIONAMENTO del 29/11/1993 in atti dal 29/11/1993 (n. 1470.1/1993)			

Situazione dell'unità immobiliare che ha originato il precedente dall'impianto meccanografico

N.	DATI IDENTIFICATIVI			DATI CLASSAMENTO					DATI DERIVANTI DA	
	Foglio	Particella	Sub	Porz	Qualità Classe	Superficie(m ²)	Deduz	Reddito		
						ha are ca		Dominicale		Agrario
1	13	110		-	INCOLT PROD 3	32 80		L. 2.296	L. 984	Impianto meccanografico del 24/03/1977
Notifica				Partita		1806				

L'intestazione alla data della richiesta deriva dai seguenti atti:

Situazione degli intestati dall'impianto meccanografico

N.	DATI ANAGRAFICI	CODICE FISCALE	DIRITTI E ONERI REALI
1	NEGRI Lina ; Di Arnaldo		(99) Da verificare fino al 29/11/1993
DATI DERIVANTI DA Impianto meccanografico del 24/03/1977			

Visura telematica esente per fini istituzionali

* Codice Fiscale Validato in Anagrafe Tributaria.



Città libera dai pesticidi

COMUNE DI OCCHIOBELLO

Area Intercomunale 5

Urbanistica ed edilizia privata - SUAP

Ufficio Urbanistica ed edilizia privata - SUAP

COMUNE DI FERRARA	E
PROTOCOLLO GENERALE	
COPIA CONFORME ALL'ORIGINALE DIGITALE	
Protocollo N.0123463 del 08/07/2024	
Firmatario: CAMILLA MICHELOTTO	

Reg. Cert. n. 3544.

Occhiobello, data della firma digitale.

OGGETTO: Certificato di destinazione urbanistica ai sensi del 2° comma, art. 30 del D.P.R. 380/2001.

Al Comune di Ferrara
Settore Opere Pubbliche - Patrimonio
Servizio Beni Monumentali e Patrimonio
U.O Patrimonio ed Espropri
P.E.C.: serviziopatrimonio@cert.comune.fe.it

IL RESPONSABILE

Vista la richiesta pervenuta in data 02/07/2024 prot. n. 2024/15472 diretta ad ottenere la certificazione di destinazione urbanistica contemplata dal 2° comma art. 30 del D.P.R. 380/2001 relativamente agli immobili censiti al catasto del Comune di Occhiobello al Foglio n. 13 - Mappale n. 18 - 20 - 21 - 22 - 23 - 24 - 25 - 26 - 28 - 29 - 30 - 31 - 32 - 103 - 104 - 105 - 106 - 107 - 108 - 109 - 111 - 113 - 115 - 116 - 134 - 155 - 156 - 157 - 158 - 159 - 160;

Visto l'estratto di mappa allegato alla richiesta;

Visto lo strumento urbanistico vigente - Piano degli Interventi;

Rende noto inoltre che, ai sensi della Legge 183/2011, il presente certificato non può essere prodotto agli organi della Pubblica Amministrazione o ai privati gestori di pubblici servizi;

CERTIFICA

che gli immobili censiti al catasto del Comune di Occhiobello di seguito citati hanno la seguente destinazione di zona ai sensi dello strumento urbanistico vigente:

<i>Foglio</i>	<i>Mappale</i>	<i>Z.T.O.</i>
13	18	Zona E - Agricola Fasce di tutela paesaggistica corsi d'acqua Rete Natura 2000 P.A.I. fiume PO - Classificazione delle fasce fluviali Rete ecologica
13	20	Zona E - Agricola Fasce di tutela paesaggistica corsi d'acqua Rete Natura 2000 P.A.I. fiume PO - Classificazione delle fasce fluviali Rete ecologica
13	21	Zona E - Agricola Fasce di tutela paesaggistica corsi d'acqua Rete Natura 2000 P.A.I. fiume PO - Classificazione delle fasce fluviali Rete ecologica

13	22	Zona E - Agricola Fasce di tutela paesaggistica corsi d'acqua Rete Natura 2000 P.A.I. fiume PO - Classificazione delle fasce fluviali Rete ecologica
13	23	Zona E - Agricola Fasce di tutela paesaggistica corsi d'acqua Rete Natura 2000 P.A.I. fiume PO - Classificazione delle fasce fluviali Rete ecologica
13	24	Zona E - Agricola Fasce di tutela paesaggistica corsi d'acqua Rete Natura 2000 P.A.I. fiume PO - Classificazione delle fasce fluviali Rete ecologica
13	25	Zona E - Agricola Fasce di tutela paesaggistica corsi d'acqua Rete Natura 2000 P.A.I. fiume PO - Classificazione delle fasce fluviali Rete ecologica
13	26	Zona E - Agricola Fasce di tutela paesaggistica corsi d'acqua Rete Natura 2000 P.A.I. fiume PO - Classificazione delle fasce fluviali Rete ecologica
13	28	Zona E - Agricola Fasce di tutela paesaggistica corsi d'acqua Rete Natura 2000 P.A.I. fiume PO - Classificazione delle fasce fluviali Rete ecologica
13	29	Zona E - Agricola Fasce di tutela paesaggistica corsi d'acqua Rete Natura 2000 P.A.I. fiume PO - Classificazione delle fasce fluviali Rete ecologica
13	30	Zona E - Agricola Fasce di tutela paesaggistica corsi d'acqua Rete Natura 2000 P.A.I. fiume PO - Classificazione delle fasce fluviali Rete ecologica
13	31	Zona E - Agricola Fasce di tutela paesaggistica corsi d'acqua Rete Natura 2000 P.A.I. fiume PO - Classificazione delle fasce fluviali Rete ecologica
13	32	Zona E - Agricola Fasce di tutela paesaggistica corsi d'acqua Rete Natura 2000 P.A.I. fiume PO - Classificazione delle fasce fluviali Rete ecologica

13	103	Zona E - Agricola Fasce di tutela paesaggistica corsi d'acqua Rete Natura 2000 P.A.I. fiume PO - Classificazione delle fasce fluviali Rete ecologica
13	104	Zona E - Agricola Fasce di tutela paesaggistica corsi d'acqua Rete Natura 2000 P.A.I. fiume PO - Classificazione delle fasce fluviali Rete ecologica
13	105	Zona E - Agricola Fasce di tutela paesaggistica corsi d'acqua Rete Natura 2000 P.A.I. fiume PO - Classificazione delle fasce fluviali Rete ecologica
13	106	Zona E - Agricola Fasce di tutela paesaggistica corsi d'acqua Rete Natura 2000 P.A.I. fiume PO - Classificazione delle fasce fluviali Rete ecologica
13	107	Zona E - Agricola Fasce di tutela paesaggistica corsi d'acqua Rete Natura 2000 P.A.I. fiume PO - Classificazione delle fasce fluviali Rete ecologica
13	108	Zona E - Agricola Fasce di tutela paesaggistica corsi d'acqua Rete Natura 2000 P.A.I. fiume PO - Classificazione delle fasce fluviali Rete ecologica
13	109	Zona E - Agricola Fasce di tutela paesaggistica corsi d'acqua Rete Natura 2000 P.A.I. fiume PO - Classificazione delle fasce fluviali Rete ecologica
13	111	Zona E - Agricola Fasce di tutela paesaggistica corsi d'acqua Rete Natura 2000 P.A.I. fiume PO - Classificazione delle fasce fluviali Rete ecologica
13	113	Zona E - Agricola Fasce di tutela paesaggistica corsi d'acqua Rete Natura 2000 P.A.I. fiume PO - Classificazione delle fasce fluviali Rete ecologica
13	115	Zona E - Agricola Fasce di tutela paesaggistica corsi d'acqua Rete Natura 2000 P.A.I. fiume PO - Classificazione delle fasce fluviali Rete ecologica

13	116	Zona E - Agricola Fasce di tutela paesaggistica corsi d'acqua Rete Natura 2000 P.A.I. fiume PO - Classificazione delle fasce fluviali Rete ecologica
13	134	Zona E - Agricola Fasce di tutela paesaggistica corsi d'acqua Rete Natura 2000 P.A.I. fiume PO - Classificazione delle fasce fluviali Rete ecologica
13	155	Zona E - Agricola Fasce di tutela paesaggistica corsi d'acqua Rete Natura 2000 P.A.I. fiume PO - Classificazione delle fasce fluviali Rete ecologica
13	156	Zona E - Agricola Fasce di tutela paesaggistica corsi d'acqua Rete Natura 2000 P.A.I. fiume PO - Classificazione delle fasce fluviali Rete ecologica
13	157	Zona E - Agricola Fasce di tutela paesaggistica corsi d'acqua Rete Natura 2000 P.A.I. fiume PO - Classificazione delle fasce fluviali Rete ecologica
13	158	Zona E - Agricola Fasce di tutela paesaggistica corsi d'acqua Rete Natura 2000 P.A.I. fiume PO - Classificazione delle fasce fluviali Rete ecologica
13	159	Zona E - Agricola Fasce di tutela paesaggistica corsi d'acqua Rete Natura 2000 P.A.I. fiume PO - Classificazione delle fasce fluviali Rete ecologica
13	160	Zona E - Agricola Fasce di tutela paesaggistica corsi d'acqua Rete Natura 2000 P.A.I. fiume PO - Classificazione delle fasce fluviali Rete ecologica

Per le dette zone sono operanti le disposizioni di seguito riportate, tratte dalle Norme Tecniche Operative del Piano degli Interventi.



MF/mf

Il Responsabile
Area Intercomunale 5
Urbanistica ed edilizia privata - SUAP
(Geom. Camilla Michelotto)

*Documento sottoscritto digitalmente ai sensi
dell'art. 21 D.Lgs. n. 82/2005 e ss.mm.ii.*

PIANO DEGLI INTERVENTI

(... omissis)

Art. 5.26. - ZONA E - Agricola

1. Nelle zone agricole sono ammessi, in attuazione di quanto previsto dal PAT e dal P.I., esclusivamente interventi edilizi in funzione dell'attività agricola e comunque nel rispetto delle indicazioni di cui agli art.43-44-45 della L.R. 11/2004, siano essi destinati alla residenza che a strutture agricolo-produttive così come definite con DGRV n. 3178/2004 e smi.
2. E' ammessa:
 - a) la realizzazione di modesti manufatti realizzati in legno, privi di qualsiasi fondazione stabile e pertanto di palesemente mobili, necessari per il ricovero di piccoli animali, degli animali da bassa corte, da affezione o di utilizzo esclusivamente familiare, legnaie nonché per il ricovero delle attrezzature necessarie alla conduzione del fondo, che dovranno avere una superficie massima di 10 mq., altezza media non superiore a 2,50 ml.
 - b) interventi di ricomposizione, accorpamento delle superfetazioni esistenti all'interno dell'area di pertinenza dell'edificio residenziale esistente con esclusione del cambio di destinazione d'uso; la ricomposizione delle superfetazioni e delle costruzioni accessorie esistenti, che risultino non conformi alla tipologia tipica dei luoghi, sarà concessa previa approvazione di un preliminare progetto di ricomposizione volumetrica attraverso intervento edilizio diretto;
 - c) il frazionamento della singola unità immobiliare residenziale in due unità immobiliari sempre residenziali.
3. La nuova edificazione deve rispettare il modello insediativo dei fabbricati attigui, disponendosi in cortina, in adiacenza, a corte, etc., articolando i volumi edilizi conformemente al modo tradizionale di disporsi dell'edificio rispetto all'orientamento, all'andamento del terreno ed alla viabilità di accesso.
4. Le serre dovranno rispettare le caratteristiche tecniche stabilite con DGR n. 172 del 3/02/2010 *"Individuazione delle caratteristiche tecnologiche delle diverse tipologie di serre e degli elementi accessori al loro funzionamento"*.
5. Si richiamano i seguenti criteri:
 - a) le nuove edificazioni dovranno essere di norma collocate in aree contigue agli edifici preesistenti e comunque entro ambiti che garantiscano la massima tutela dell'integrità del territorio agricolo; esse inoltre dovranno essere in armonia con le forme tradizionali locali dell'edilizia rurale, nel rispetto degli allineamenti piano altimetrici delle preesistenze e dei materiali tradizionalmente impiegati;
 - b) sono consentiti impianti sportivi, ad uso strettamente privato, quali campi da tennis, da bocce, piscine, ecc. in prossimità delle abitazioni, ed in ogni caso entro un raggio massimo di 50 ml dalla casa di abitazione. Tali impianti non possono essere realizzati se comportano movimenti terra, scavi o sbancamenti che non consentano il ripristino dell'andamento dei terreni a lavori ultimati, con dislivello dal piano di campagna non superiore a 50 cm. Le piscine non possono avere superficie maggiore di 50 mq e non devono essere poste in aree troppo emergenti e visibili;
 - c) eventuali nuove strade necessarie al collegamento dei fondi o per esigenze produttive agricole devono di norma utilizzare i tracciati esistenti (capezzagne, sentieri, ecc.) e comunque seguire gli allineamenti fondiari avendo cura di prevedere modalità costruttive atte a garantire un corretto inserimento ambientale. Non è consentita l'asfaltatura delle strade poderali;
 - d) la creazione di nuovi accessi nella pubblica viabilità è consentita esclusivamente nel caso di riscontrare necessità al fine di una razionale utilizzazione del fondo;
 - e) dovrà essere prevista la salvaguardia dei filari alberati esistenti, dei fossi di scolo e dei canali irrigui, evitando tombature non indispensabili alla funzionalità del fondo. Gli eventuali abbattimenti di alberature esistenti, individuati nel PAT come filari alberati dovranno trovare giustificazione attraverso la produzione di una specifica relazione agronomica.
6. Nella zona agricola sono ammessi esclusivamente interventi edilizi in funzione dell'attività agricola, siano essi destinati alla residenza che a strutture agricolo - produttive sulla base di un piano aziendale di cui il comma 2 dell'art. 44 della LR n. 11/2004. Per le nuove edificazioni e gli ampliamenti degli edifici esistenti (questi ultimi nel limite di 800 mc. per unità abitativa) si prescrivono i seguenti indici stereometrici:
 - numero massimo di piani abitabili: 2 fuori terra oltre al sottotetto;
 - Altezza massima dei fabbricati: 8,50 ml., salvo il caso di costruzioni particolari o speciali, come silos, serbatoi idrici, etc;
 - Distanza minima dalle strade: dovrà comunque rispettare quanto delineato dal Codice della Strada (D.lgsn. 285/1992) e dal relativo Regolamento di Esecuzione ed Attuazione (D.P.R. n. 495/1992) fuori dal perimetro dei Centri Abitati. All'interno del perimetro dei Centri Abitati la distanza non può essere inferiore a ml. 5,00 e comunque nel rispetto del DM 1444/1968.;
 - Distanza minima dai confini: non può essere inferiore ai 5,00 ml..
 - Distanza tra fabbricati o corpi di fabbrica: non inferiore a 10,00 ml..
7. Come disciplinato dall'art. 48, comma 7ter, lett. e) della L.R. n.11/2004, per le costruzioni non oggetto di tutela da parte del vigente Piano degli Interventi ubicate nelle zone di protezione delle strade di cui al DM 1° aprile 1968, n. 1404 e in quelle di rispetto al nastro stradale e alle zone umide vicinate come inedificabili dagli strumenti urbanistici generali, sono consentiti gli interventi di cui alla lettera d) del comma 1 dell'articolo 3 del decreto del Presidente della Repubblica n. 380 del 2001, compresa la demolizione e la ricostruzione in loco oppure in area agricola adiacente, sempre che non comportino l'avanzamento dell'edificio esistente sul fronte stradale o sul bene da tutelare.
8. Per le caratteristiche costruttive e formali delle edificazioni in zona agricola si rimanda al Prontuario della qualità architettonica.

9. Per gli edifici esistenti, indipendentemente dalla qualifica di imprenditore agricolo, sono sempre ammessi gli interventi di manutenzione ordinaria e straordinaria, di restauro, di risanamento conservativo e di ristrutturazione con il rispetto integrale della tipologia originaria, nonchè l'ampliamento di edifici da destinarsi a case di abitazione, fino a un limite massimo di 800 mc. per singola abitazione comprensivi dell'esistente e nel rispetto dei diritti di terzi

Fabbricati non più funzionali al fondo agricolo

10. Sono definite costruzioni non più funzionali alle esigenze dell'azienda agricola i fabbricati ricadenti nell'ambito del territorio agricolo legittimamente edificati in funzione dell'attività agricola in virtù delle previgenti disposizioni in materia di edificabilità delle zone agricole, che presentano i seguenti requisiti:
- alla data di adozione del PAT erano già in proprietà dell'avente titolo richiedente;
 - successivamente alla data di adozione del PAT non sono stati oggetto di frazionamenti rispetto al fondo cui sono collegati;
 - hanno perduto un nesso funzionale concreto ed attuale con le esigenze dell'azienda agricola.
11. Per interventi di ampliamento superiore ai 800 mc., di cambio d'uso e/o di modifica del numero delle unità immobiliari di edifici esistenti da parte di soggetti non imprenditori agricoli, il Piano Interventi dovrà preventivamente riconoscere il fabbricato non più funzionale alla conduzione del fondo e predisporre specifica scheda norma.
12. I motivi che giustificano la non funzionalità di un fabbricato, compreso in ZTO E, possono essere i seguenti:
- non esiste più un fondo rustico e conseguentemente un'azienda agricola (trattasi del caso di fabbricati non appartenenti più ad un'azienda agricola);
 - esiste un fondo rustico ed i fabbricati dell'azienda agricola non vengono più utilizzati in quanto tecnicamente obsoleti o sono variate le necessità produttive (esclusi i capannoni destinati ad allevamenti).
13. Le richieste relative alla classificazione di un fabbricato non più funzionale devono essere corredate da una relazione tecnico-agronomica che giustifichi tale richiesta in riferimento ai casi sopra indicati o da dichiarazione sostitutiva quando il fabbricato insiste solo sulla propria pertinenza con estensione non superiore a 10 volte la superficie coperta e non è parte di una proprietà più vasta.
14. In ogni caso non saranno considerate le richieste che fanno riferimento a fabbricati realizzati da meno di dieci anni dall'adozione del PI da parte del Consiglio Comunale.
15. Non è comunque ammesso e considerato il recupero di fabbricati non regolarmente assentiti.
16. Il volume massimo che può essere considerato non più funzionale è fissato dalla scheda di progetto, fino al limite individuato dalla scheda stessa e nel rispetto della norma del PAT. La restante porzione dichiarata non funzionale dovrà essere demolita contestualmente all'intervento e ripristinato lo stato dei luoghi.
17. Le destinazioni d'uso ammesse sono quelle residenziali e/o quelle comunque compatibili con la residenza e sono fissate dalla scheda di progetto.
18. Al fabbricato non più funzionale è assegnata un'area pertinenziale, da individuare a scala edilizia in sede di richiesta di rilascio del Permesso di Costruire, che non rientra nel computo delle aree coinvolte dall'azienda agricola cui il fabbricato stesso non è più legato funzionalmente.
19. I fabbricati dichiarati non funzionali e non oggetto di specifiche norme di tutela possono essere oggetto degli interventi di cui alle lettere a), b), c), d) ed e) dell'art. 3 del D.P.R. 380/01 compresa la demolizione e successiva ricostruzione all'interno dell'area pertinenziale.
20. L'edificazione è subordinata al rispetto delle modalità operative e dell'edificazione nella zona agricola previste dal Prontuario della qualità architettonica.
21. Con la riconversione dei fabbricati rurali non più funzionali viene vietata la possibilità di costruire nuove strutture agricolo-produttive nell'area di pertinenza del fabbricato oggetto di variante e nel fondo di riferimento, fatte salve le prerogative di cui agli artt. 44 e 45 della L.R. 11/04 e s.m.i. riferite al complesso dei fabbricati aziendali, prima della riconversione.

(... omissis)

(... omissis)

Art. 6.5. - Fasce di tutela paesaggistica corsi d'acqua

1. Sono individuati i seguenti corsi d'acqua vincolati ai sensi del D. Lgvo n. 42/2004, così come individuati con Delibera del Consiglio Regionale n. 23 del 27.06.2001:
- Fiume Po;
 - Fosso Poazzo.
2. Per gli interventi edilizi ricadenti in tali ambiti, si richiamano le procedure previste dal D. Lgvo n. 42/2004.
3. Eventuali variazioni nell'elenco regionale dei corsi d'acqua soggetti a tutela, sono da intendere automaticamente recepite, così come qualsiasi altra norma di livello primario attinente la materia.

(... omissis)

(... omissis)

Art. 6.6. - Rete Natura 2000

1. Trattasi di aree sottoposte alle disposizioni per l'applicazione della normativa comunitaria e statale relativa ai siti di importanza comunitaria, zone speciali di conservazione e zone di protezione speciale di cui alle direttive 92/43/CEE, 2009/147/CE e DM 2 Agosto 2010, D.G.R. n. 4003/2008 e n. 3173/2006..
2. Nel comune di Occhiobello è individuato un sito S.I.C.:
- Cod. SIC IT3270017 "Delta del Po: tratto terminale e delta veneto"

3. Nell'ambito ed in prossimità dei siti di importanza comunitaria, tutti gli interventi ammessi sono subordinati alla preventiva valutazione di incidenza ai sensi della direttiva 92/43/CEE, delle norme nazionali riguardanti la conservazione degli habitat naturali e seminaturali, della flora e della fauna selvatiche, e delle disposizioni regionali di cui alla D.G.R. n. 3173/2006 avente per oggetto: "Nuove disposizioni relative all'attuazione direttiva comunitaria 92/43/CEE e D.P.R. 357/1997. Guida metodologica per la valutazione di incidenza. Procedure e modalità operative e successive modificazioni ed integrazioni".
4. Fino all'approvazione del Piano di Gestione è vietato porre in essere comportamenti o atti in contrasto con gli obiettivi di valorizzazione e tutela di cui ai precedenti commi.
(... omissis)

(... omissis)

Art. 6.9. - P.A.I. Fiume Po - Classificazione delle Fasce Fluviali

1. In adeguamento al Piano di Gestione del Rischio Alluvioni approvato con Delibera del Comitato Istituzionale dell'Autorità di Bacino del fiume Po in data 03.03.2016, il PAI del Fiume Po ha individuato e normato le zone a rischio di alluvione. Nel territorio comunale sono presenti n. 2 zone classificate R4 - Rischio molto elevato e n. 5 zone classificate R3 - Rischio elevato. Si rimanda alle specifiche normative in materia.
2. Apposito segno grafico, nella tavola 1.1 del PI, individua le fasce fluviali classificate come segue.
 - Fascia di deflusso della piena (Fascia A), costituita dalla porzione di alveo che è sede prevalente del deflusso della corrente per la piena di riferimento, ovvero che è costituita dall'insieme delle forme fluviali riattivabili durante gli stati di piena.
 - Fascia di esondazione (Fascia B), esterna alla precedente, costituita dalla porzione di territorio interessata da inondazione al verificarsi della piena di riferimento. Il limite di tale fascia si estende fino al punto in cui le quote naturali del terreno sono superiori ai livelli idrici corrispondenti alla piena di riferimento, ovvero sino alle opere idrauliche esistenti o programmate di controllo delle inondazioni (argini o altre opere di contenimento).
 - Area di inondazione per piena catastrofica (Fascia C), costituita dalla porzione di territorio esterna alla precedente (Fascia B), che può essere interessata da inondazione al verificarsi di eventi di piena più gravosi di quella di riferimento.

Fascia di deflusso della piena (Fascia A)

3. Nella Fascia A il Piano persegue l'obiettivo di garantire le condizioni di sicurezza assicurando il deflusso della piena di riferimento, il mantenimento e il recupero delle condizioni di equilibrio dinamico dell'alveo, e quindi favorire, ovunque possibile, l'evoluzione naturale del fiume in rapporto alle esigenze di stabilità delle difese e delle fondazioni delle opere d'arte, nonché a quelle di mantenimento in quota dei livelli idrici di magra.
4. Nella Fascia A sono vietate:
 - a) le attività di trasformazione dello stato dei luoghi, che modifichino l'assetto morfologico, idraulico, infrastrutturale, edilizio, fatte salve le prescrizioni dei successivi articoli;
 - b) la realizzazione di nuovi impianti di smaltimento e di recupero dei rifiuti, l'ampliamento degli stessi impianti esistenti, nonché l'esercizio delle operazioni di smaltimento e recupero dei rifiuti, così come definiti dal D.Lgs. 5 febbraio 1997, n. 22, fatto salvo quanto previsto al successivo comma 3, let. l);
 - c) la realizzazione di nuovi impianti di trattamento delle acque reflue, nonché l'ampliamento degli impianti esistenti di trattamento delle acque reflue;
 - d) le coltivazioni erbacee non permanenti e arboree, fatta eccezione per gli interventi di bioingegneria forestale e gli impianti di rinaturazione con specie autoctone, per una ampiezza di almeno 10 m dal ciglio di sponda, al fine di assicurare il mantenimento o il ripristino di una fascia continua di vegetazione spontanea lungo le sponde dell'alveo inciso, avente funzione di stabilizzazione delle sponde e riduzione della velocità della corrente;
 - e) la realizzazione di complessi ricettivi all'aperto;
 - f) il deposito a cielo aperto, ancorché provvisorio, di materiali di qualsiasi genere.
5. Sono per contro consentiti:
 - a) i cambi colturali, che potranno interessare esclusivamente aree . attualmente coltivate;
 - b) gli interventi volti alla ricostituzione degli equilibri naturali alterati e alla eliminazione, per quanto possibile, dei fattori incompatibili di interferenza antropica;
 - c) le occupazioni temporanee se non riducono la capacità di portata dell'alveo, realizzate in modo da non arrecare danno o da risultare di pregiudizio per la pubblica incolumità in caso di piena;
 - d) i prelievi manuali di ciottoli, senza taglio di vegetazione, per quantitativi non superiori a 150 m3 annui;
 - e) la realizzazione di accessi per natanti alle cave di estrazione ubicate in gola, per il trasporto all'impianto di trasformazione, purché inserite in programmi individuati nell'ambito dei Piani di settore;
 - f) i depositi temporanei conseguenti e connessi ad attività estrattiva autorizzata ed agli impianti di trattamento del materiale estratto e presente nel luogo di produzione da realizzare secondo le modalità prescritte dal dispositivo di autorizzazione;
 - g) il miglioramento fondiario limitato alle infrastrutture turali compatibili con l'assetto della fascia;
 - h) il deposito temporaneo a cielo aperto di materiali che per le loro caratteristiche non si identificano come rifiuti, finalizzato ad interventi di recupero ambientale comportanti il ritombamento di cave;
 - i) il deposito temporaneo di rifiuti come definito all'art. 6, comma l, let. m), del D.Lgs. 5 febbraio 1997, n. 22;
6. Gli interventi consentiti debbono assicurare il mantenimento o il miglioramento delle condizioni di drenaggio superficiale dell'area, l'assenza di interferenze negative con il regime delle falde freatiche presenti e con la sicurezza delle opere di difesa esistenti.

Fascia di esondazione - (Fascia B)

7. Nella Fascia B il Piano persegue l'obiettivo di mantenere e migliorare le condizioni di funzionalità idraulica ai fini principali dell'invaso e della laminazione delle piene, unitamente alla conservazione e al miglioramento delle caratteristiche naturali e ambientali.
8. Nella Fascia B sono vietati:
 - a) gli interventi che comportino una riduzione apprezzabile o parzializzazione della capacità di invaso, salvo che questi interventi prevedano un aumento delle capacità di invaso in area idraulicamente equivalente;
 - b) la realizzazione di nuovi impianti di smaltimento e di recupero dei rifiuti, nonché l'esercizio delle operazioni di smaltimento e recupero dei rifiuti, così come definiti dal D.Lgs. 5 febbraio 1997, n. 22;
 - c) in presenza di argini, interventi e strutture che tendano a orientare la corrente verso il rilevato e scavi o abbassamenti del piano di campagna che possano compromettere la stabilità delle fondazioni dell'argine.
9. Sono per contro consentiti, oltre agli interventi di cui al precedente comma 4
 - a) gli interventi di sistemazione idraulica quali argini o casse di espansione e ogni altra misura idraulica atta ad incidere sulle dinamiche fluviali, solo se compatibili con l'assetto di progetto dell'alveo derivante dalla delimitazione della fascia;
 - b) gli impianti di trattamento d'acque reflue, qualora sia dimostrata l'impossibilità della loro localizzazione al di fuori delle fasce, nonché gli ampliamenti e messa in sicurezza di quelli esistenti; i relativi interventi sono soggetti a parere di compatibilità dell'Autorità di bacino;
 - c) la realizzazione di complessi ricettivi all'aperto, previo studio di compatibilità dell'intervento con lo stato di dissesto esistente;
 - d) l'accumulo temporaneo di letame per uso agronomico a la realizzazione di contenitori per il trattamento e lo stoccaggio degli effluenti zootecnici, ferme restando le disposizioni all'art. 38 del D.Lgs. 152/1999 e successive modifiche e integrazioni;
 - e) Gli interventi consentiti debbono assicurare il mantenimento o il miglioramento delle condizioni di drenaggio superficiale dell'area, l'assenza di interferenze negative con il regime delle falde freatiche presenti e con la sicurezza delle opere di difesa esistenti.

Area di inondazione per piena catastrofica (Fascia C)

10. Nella Fascia C il Piano degli Interventi prescrive le attenzioni idrauliche riportate all'art. 6.14 per le zone idonee a condizione.
11. L'edificazione all'interno di questa fascia è soggetta alla preventiva acquisizione del nullaosta idraulico rilasciato dall'AIPO - sede di Rovigo.
(... omissis)

(... omissis)

Art. 6.14. - Rete Ecologica**Aree nucleo**

1. Il PI, in applicazione dei criteri indicati dalla Pan European Biological Diversity Strategy (PEBLDS), identifica le aree nucleo (core areas) con gli ambiti territoriali rientranti nella delimitazione dei siti della Rete natura 2000 e precisamente:
 - Cod. SIC IT3270017 "Delta del Po: tratto terminale e delta veneto"
2. Le aree nucleo costituiscono i nodi della rete e l'ossatura della rete stessa; si tratta di unità territoriali di elevato valore funzionale e naturalità tali da offrire uno spazio ecologico ottimale in quantità e qualità e di sufficiente dimensione per sostenere comunità animali autoriproducentesi. Presentano il massimo valore ecologico rispetto alle differenti tipologie ambientali di collegamento al sistema della Rete ecologica.
3. In tali aree il Comune persegue l'obiettivo di creazione e consolidamento della rete ecologica anche mediante forme di adozione e gestione da parte di soggetti pubblici e/o privati di aree e spazi integrati o da integrare, nella rete ecologica; particolare valenza assumono le azioni mirate al miglioramento delle aree interessate da processi di rinaturalizzazione spontanea soprattutto lungo il corso del Fiume Po, mediante interventi di riqualificazione dell'assetto vegetazionale di concerto con le autorità competenti con particolare riferimento alle essenze da impiegare e alla creazione di nuove nicchie ecologiche al fine della riqualificazione e riordino delle specie appartenenti agli habitat Natura 2000.
4. La realizzazione di nuovi insediamenti, opere ed infrastrutture di pubblico interesse, sono consentite purché, opportunamente motivati, non siano possibili localizzazioni alternative. Deve comunque essere garantito il mantenimento della connessione ecologica mediante opportuni interventi di mitigazione (es. ampliamento delle aree naturali in modo da recuperare le aree di corridoio perse, tracciati in galleria, viadotti verdi, ecc.) e/o compensazione).
5. Sono consentite le opere necessarie ai fini del collegamento delle infrastrutture a rete (opere viarie, ferroviarie, reti per il trasporto dell'energia, di liquidi e gas, reti di telecomunicazioni, collettori fognari, canali di adduzione e restituzione delle acque per legittime utenze), nonché alla realizzazione di opere idrauliche finalizzate alla gestione del corso d'acqua, sentieri e aree di sosta pedonali, equestri e ciclabili. Tali interventi dovranno essere assoggettati a specifica procedura di valutazione di incidenza ai sensi della DGR 3173/2006 e dovranno contenere adeguate misure di mitigazione e/o compensazione in merito a quanto riportato nel Quadro conoscitivo del presente P.I.
6. Non è consentita la realizzazione di recinzioni e manufatti con effetti di barriera faunistica in corrispondenza di elementi naturali e che creino interruzione della continuità spaziale. È vietata l'apertura di nuove cave e la riapertura di quelle abbandonate o dimesse e/o - concedere autorizzazioni di escavazione e di stoccaggio all'aperto di qualsiasi materiale, fatte salve le attività connesse alla messa in sicurezza idraulica e gli interventi finalizzati al potenziamento del ruolo ecologico del Sito natura 2000;

7. Sono altresì vietate le seguenti azioni:
 - a) L'eliminazione anche parziale dell'habitat di importanza comunitaria individuato nel Formulario Standard, nei limiti imposti dalla DGRV 3173/2006;
 - b) l'utilizzo del taglio raso sulle siepi esistenti. È ammesso il taglio annuale o poliennale delle piante con l'obbligo del rilascio di almeno 2-3 polloni per ciascuna ceppaia e la sostituzione dei soggetti morti (es. ceppaie esaurite). È obbligatorio il mantenimento e la ricostituzione delle siepi nei loro elementi vegetali, integrando i soggetti morti con altri della stessa specie e avendo cura di mantenere o ricreare una composizione tipica. Per le siepi di nuova costituzione si dovranno perseguire, analogamente, modelli strutturali con finalità principalmente ecologiche e ambientali, volte a garantire la biodiversità del sistema ed un basso fabbisogno d'intervento umano.
 - c) rimuovere, distruggere, danneggiare o modificare in modo essenziale le siepi (parte aerea e parte epigea). Non rientrano tra le misure vietate le normali operazioni di manutenzione e ringiovanimento delle siepi (potatura, spollonatura, tramarratura, ecc.);
 - d) qualsiasi mutamento delle superfici boscate di antico impianto e/o con presenza di "specie tipiche" dell'orizzonte di vegetazione. Tali superfici sono inoltre soggette a ripristino se compromesse da incendi o tagli indiscriminati. Sono invece ammessi interventi di miglioramento e riassetto boschivo, anche con sostituzione e riqualificazione delle specie arboree ed arbustive, secondo le indicazioni della normativa specifica vigente.
 - e) l'allestimento di impianti, percorsi e tracciati per attività sportiva con mezzi motorizzati;
 - f) le strutture a serra fissa, con o senza zoccolo di fondazione. Sono invece ammesse le serre mobili se destinate alla forzatura stagionale delle produzioni orto-floro-vivaistiche;
 - g) l'illuminazione dei sentieri e della viabilità minore;
 - h) l'insediamento di strutture produttive di qualsiasi tipo, ivi compresi gli insediamenti zootecnici intensivi;
 - i) gli interventi di ampliamento di consistenze edilizie esistenti che non siano giustificati da programmi aziendali approvati ai sensi della LR 11/2004 e giudicati compatibili dalla valutazione di incidenza ai sensi della DGR 3173/2006;
 - j) realizzare nuovi scarichi di reflui civili o industriali. Per quelli esistenti si deve prescrivere o adottare le modalità per il controllo biologico e igienico-sanitario, in accordo con gli Uffici ed enti competenti, al fine di prevedere per la loro graduale eliminazione.
 - k) L'insediamento di attività antropiche che limitino la permanenza, la nidificazione, l'aumento e la stabilità della specie e gli eventuali piani di reintroduzione delle stesse;
8. Nelle aree disciplinate dal presente articolo sono obbligatori:
 - a) la realizzazione di assetti colturali a basso impatto ambientale ed a carattere biologico;
 - b) la disincentivazione di colture agrarie (seminativi in generale) che ostacolano l'insediamento e la diffusione delle specie;
 - c) nel periodo della riproduzione dell'avifauna, evitare la potatura e lo sfalcio per non vanificare la riproduzione degli uccelli e delle altre specie segnalate. La manutenzione delle siepi deve effettuarsi, nei mesi invernali;
 - d) evitare la pulizia dei fondali e delle rive e altre attività di "pulizia idraulica" in corrispondenza dei periodi di riproduzione delle specie ittiche indicate nel Formulario Standard.
9. Tutti gli interventi nell'ambito ed in prossimità dei siti di importanza comunitaria sono subordinati alla preventiva valutazione di incidenza ai sensi della direttiva 92/43/CEE, delle norme nazionali riguardanti la conservazione degli habitat naturali e seminaturali, della flora e della fauna selvatiche, e delle disposizioni regionali di cui alla D.G.R. n. 3173/2006 avente per oggetto: "Nuove disposizioni relative all'attuazione direttiva comunitaria 92/43/CEE e D.P.R. 357/1997. Guida metodologica per la valutazione di incidenza. Procedure e modalità operative e successive modificazioni ed integrazioni".
10. Fino all'approvazione del Piano di Gestione è vietato porre in essere comportamenti o atti in contrasto con gli obiettivi di valorizzazione e tutela di cui ai precedenti commi.

Aree di connessione naturalistica

1. Sono gli ambiti posti a protezione del sito SIC IT3270017 tra le arginature del fiume Po e la viabilità principale dell'Eridania. Sono costituiti dagli ambiti agricoli più integri (aree poco urbanizzate) e di pregio ambientale localizzati attorno all'ambito fluviale di riferimento.
2. L'ambito a ridosso del fiume Po si caratterizza per la conservazione di nuclei relitti di vegetazione ripariale naturale e di ambiti perifluviali facenti parte di un grande ambito fluviale di grande potenzialità e interesse naturalistico-ambientale. Un sistema fluviale a contatto con una matrice insediativa di tipo urbano e periurbano al quale attribuire funzioni prioritarie di mitigazione ambientale oltre che fruttive.
3. La trasformazione del territorio ricadente nelle zone di connessione naturalistica è possibile solo previa puntuale dimostrazione delle motivazioni che la rende necessaria in riferimento alle finalità medesime dell'area e della funzione agricola e/o compatibile con la stessa.
4. Gli interventi proposti dovranno essere mitigati e/o compensati predisponendo adeguate opere a verde in grado di garantire la funzionalità ecologica dell'area.
5. Per gli interventi direttamente e/o indirettamente connessi con i corsi d'acqua si devono prevedere azioni concrete di tutela e conservazione/riqualificazione degli stati in atto, con eventuale ricostruzione delle fasce di vegetazione ripariale in particolare in corrispondenza degli innesti con le aree nucleo.
6. Ogni intervento ammesso dovrà essere finalizzato anche alla riqualificazione dei caratteri paesistico-ambientali del contesto di appartenenza con il recupero dei valori locali nonché mirare a ridurre gli impatti rilevanti ed in particolare le emissioni inquinanti atmosferiche, acustiche nonché quelle idriche con soluzioni progettuali idonee al contesto ambientale e paesaggistico dei luoghi.

7. Si dovranno evitare interventi di trasformazione dei luoghi che determinino la frammentazione di comparti agricoli produttivi compatti ed unitari.
8. Per gli interventi sugli edifici agricolo-produttivi ammessi dalle norme di zona, sono ammessi ampliamenti e trasformazioni purché gli interventi proposti non modifichino l'attuale livello di antropizzazione, e prevedano contestualmente opere volte al recupero paesistico-ambientale e alla ricomposizione di una immagine naturalistica tesa a mitigarne l'impatto sull'ambiente, sulla base di specifiche scelte tecnologiche e/o costruttive.
9. Per i nuovi manufatti edilizi isolati non connessi con l'attività agricola ed ammessi dalle norme di zona, sono ammessi gli interventi che prevedano la costruzione di nuovi manufatti edilizi isolati purché strettamente necessari per il governo e la tutela degli assetti idrogeologici, nonché quelli relativi a modeste infrastrutture tecniche necessarie al mantenimento dell'attività agricola e zootecnica, come allacciamenti idrici ed elettrici, di servizio ai manufatti esistenti.
10. Nell'ambito delle aree tutelate dal presente articolo sono vietati:
 - a) l'apertura di cave e discariche;
 - b) l'insediamento di nuove strutture produttive intensive e nuove costruzioni per strutture agro-produttive anche zootecniche di qualsiasi tipo, salvo che non costituiscano ampliamento di preesistenze assentite prima dell'adozione del PI e siano ammesse dalle norme di zona;
 - c) la raccolta, l'asportazione ed il danneggiamento della flora spontanea, ai sensi della normativa vigente;
 - d) il mutamento permanente di superficie boscata, nelle more della disciplina specifica di settore. Tale mutamento è ammesso esclusivamente su superfici boscate fortemente degradate e/o di recente formazione;
 - e) la manomissione, la bruciatura, l'estirpazione o la riduzione in genere della vegetazione ripariale e l'eliminazione dei filari arborei i quali costituiscono una presenza connotativa degli spazi pianeggianti;
 - f) l'introduzione nel territorio aperto di specie animali e vegetali suscettibili di provocare alterazioni all'ecosistema o comunque alloctone;
 - g) l'illuminazione dei sentieri e della viabilità minore;
 - h) i lavori di miglioria fondiaria che modificano in modo sostanziale i caratteri morfologici esistenti, gli avvallamenti, i rilevati, lo spianamento degli orli o scarpate di terrazzo, nonché le modifiche dei caratteri salienti della trama infrastrutturale agricola quali le strade interpoderali ed il reticolo irriguo.
11. Le eventuali modifiche apportate al territorio dovranno essere adeguatamente compensate predisponendo idonei interventi a verde in grado di garantire la funzionalità ecologica delle nuove strutture/aree a verde.
12. Per i corsi d'acqua tali progetti devono prevedere interventi di tutela e conservazione/riqualificazione degli stati di fatto, con ricostruzione delle fasce di vegetazione ripariale in corrispondenza degli innesti nelle aree nucleo.
13. Nell'ambito delle aree di connessione naturalistica è prescritta per le pratiche agronomiche l'adozione di misure atte alla salvaguardia della falda superficiale; la fragilità di tali aree richiede una programmata limitazione d'uso dei liquami animali, dei concimi inorganici e dei pesticidi, la progressiva disincentivazione dell'agricoltura intensiva, l'espansione della praticoltura e della arboricoltura (con esclusione di impianti produttivi che necessitano di elevato uso di pesticidi), anche mediante incentivi di natura finanziaria per eventuali interventi di rinaturalizzazione secondo la normativa nazionale e comunitaria.
14. Nell'ambito delle aree di connessione naturalistica si applica la seguente disciplina (anche a fini colturali agricoli):
 - a) È vietata l'eliminazione o la riduzione della vegetazione ripariale;
 - b) Negli ambiti caratterizzati da seminativi semplici con presenza rada di filari arborei questi ultimi costituiscono una presenza connotativa degli spazi pianeggianti e pertanto vanno salvaguardati;
 - c) Non sono ammesse, nell'utilizzo agricolo del territorio, trasformazioni e rimodellamenti della morfologia dei terreni, né modifiche dei caratteri salienti della trama infrastrutturale agricola, strade interpoderali, e reticolo irriguo;
15. Nell'ambito delle aree di connessione naturalistica sono altresì vietati:
 - a) interventi modificativi dei caratteri salienti del reticolo irriguo con la eventuale conseguente copertura delle rogge;
 - b) interventi che prevedano l'abbattimento di presenze arboree e filari significativi.

Corridoi ecologici

1. I corridoi ecologici/naturalistici principali e secondari svolgono la funzione di mantenimento e recupero delle connessioni tra ecosistemi e biotopi di alto valore naturalistico.
2. Nel PI, in conformità con il PAT approvato, sono stati individuati due corridoi ecologici principali:
 - corridoio lungo l'argine sinistro del fiume Po;
 - corridoio lungo il Fosso Poazzo
3. I corridoi ecologici secondari individuati sono i seguenti:
 - corridoio lungo lo scolo Mainarda;
 - corridoio lungo lo scolo a fianco sp 16;
4. Questi corridoi di progetto sono principalmente costituiti da corsi d'acqua (scoli consortili, canali, capofossi), siepi e filari alberati, e da una fascia di rispetto pertinenziale fissata in ml 4.
5. Tale fascia di rispetto è finalizzata a:
 - a) conservare l'ambiente;
 - b) mantenere per quanto possibile la vegetazione spontanea con particolare riguardo a quella che svolge un ruolo di consolidamento dei terreni;
 - c) migliorare la sicurezza idraulica;
 - d) costituire aree di libero accesso per il migliore svolgimento delle funzioni di manutenzione idraulica, di polizia idraulica e di protezione civile.

6. Nei corridoi ecologici di progetto i tagli di vegetazione riparia naturale e tutti i nuovi interventi capaci di modificare lo stato dei luoghi sono finalizzati:
- alla manutenzione idraulica compatibile con le esigenze di funzionalità del corso d'acqua;
 - alla eliminazione o la riduzione dei rischi idraulici;
 - alla tutela urgente della pubblica incolumità;
 - alla tutela dei caratteri naturali ed ambientali del corso d'acqua.
7. Tali ambiti sono luoghi deputati per la realizzazione di progetti specifici mirati alla valorizzazione delle connessioni ecologiche e di rinaturalizzazione. Questi progetti potranno interessare fasce più ampie di quelle prescritte e dare origine a crediti edilizi od essere valutati quali azioni di miglioramento di inserimento ambientale e paesaggistico di interventi realizzati in altre aree e altri interventi di trasformazione fisica del territorio.
8. Le presenti norme, inerenti al sistema della rete ecologica (aree nucleo, aree a connessione naturalistica, corridoi ecologici) prevalgono per specificità su tutte le altre norme previste dal PI riferibili a tali ambiti.
- (... omissis)



Il Responsabile
Area Intercomunale 5
Urbanistica ed edilizia privata - SUAP
(Geom. Camilla Michelotto)

*Documento sottoscritto digitalmente ai sensi
dell'art. 21 D.Lgs. n. 82/2005 e ss.mm.ii.*

MF/mf

 AVEPA <small>AGENZIA VENETA PER I PAGAMENTI IN AGRICOLTURA</small>		 REGIONE VENETO PROGRAMMA DI SVILUPPO RURALE REG. UE N. 1305/2013	
Struttura: SPORTELLO UNICO DI ROVIGO	Num. domanda	3756785	
	Anno	2017	
Misura M08/1/1-IMBOSCHIMENTO DI TERRENI AGRICOLI E NON AGRICOLI			
Bando : DGR N. 989 DEL 27/06/2017			
FINALITA' PRESENTAZIONE DOMANDA DOMANDA DI AIUTO		In sostituzione/modifica della domanda n.	
PROGETTO DI APPARTENENZA		SPAZIO RISERVATO AL PROTOCOLLO	
DOMANDA COMPILATA DA 000R04		<i>Prot. 167667</i> <i>del 28/8/2017</i>	
STRUTTURA OPERATIVA DI CAA DELLE VENEZIE SRL - (000)			

QUADRO RICHIEDENTE			
DATI IDENTIFICATIVI DELL'AZIENDA			
CODICE FISCALE (CUAA) MLVLCN46T52D568S		PARTITA IVA 01795230349	
RAGIONE SOCIALE MALAVASI LUCIANA			
NATURA GIURIDICA DITTA INDIVIDUALE		C.C.I.AA. (PROVINCIA, N. REA) Prov FE n°rea FE -	POSIZIONE INPS
SEDE LEGALE			
Indirizzo e n. civico CORSO PIAVE 62 INT 8			C.A.P. 44121
Comune FERRARA	Prov. FE	Telefono	Fax

DATI IDENTIFICATIVI DEL RAPPRESENTANTE LEGALE/TITOLARE DELL'AZIENDA			
CODICE FISCALE MLVLCN46T52D568S	Sesso F	Data di nascita 12/12/1946	Comune di nascita FICAROLO
COGNOME MALAVASI		NOME LUCIANA	
Indirizzo e n. civico CORSO PIAVE 62 INT 8			C.A.P. 44121
COMUNE FERRARA	PROV. FE	Telefono	Fax

QUADRO SEDE AZIENDALE / DATI UTE		
Denominazione MALAVASI LUCIANA		
Indirizzo VIA ARGINE PO		
Frazione		
Comune OCCHIOBELLO		
Telefono	Cellulare	Fax
Email		
SAU 0,0000	SAU Montana 0,0000	
SAT 13,6018	SAT Montana 0,0000	SAT Montana Veneta 0,0000

QUADRO MODALITA' PAGAMENTO
MODALITA: C/C BANCARIO
ABI: 06115
CAB 13000
N. CONTO 00000008416
IBAN IT55L061151300000000008416

QUADRO SUPERFICI IN CONDUZIONE											
Dati catastali e di conduzione								Utilizzo			
Comune	Provincia	Sezione	Foglio	Particella	Subalterno	Conduzione	Superficie catastale	Superficie condotta	Superficie dichiarata	Biologico	Prima coltura
FERRARA	FE		41	00044		PROPRIETA'	7,4120	7,4120	0,8364	N	00/001/000
FERRARA	FE		41	00043		PROPRIETA'	0,6360	0,6360	0,5000	N	02/013/000
FERRARA	FE		41	00043		PROPRIETA'	0,6360	0,6360	0,1333	N	00/001/000
FERRARA	FE		41	00044		PROPRIETA'	7,4120	7,4120	6,6000	N	02/013/000
OCCHIOBELLO	RO		13	00021		PROPRIETA'	0,0800	0,0800	0,0713	N	00/001/000
OCCHIOBELLO	RO		13	00021		PROPRIETA'	0,0800	0,0800	0,0116	N	02/013/000
OCCHIOBELLO	RO		13	00022		PROPRIETA'	0,0480	0,0480	0,0454	N	00/001/000
OCCHIOBELLO	RO		13	00023		PROPRIETA'	0,1040	0,1040	0,0139	N	00/001/000
OCCHIOBELLO	RO		13	00023		PROPRIETA'	0,1040	0,1040	0,0892	N	02/013/000
OCCHIOBELLO	RO		13	00024		PROPRIETA'	0,1722	0,1722	0,0140	N	00/001/000
OCCHIOBELLO	RO		13	00024		PROPRIETA'	0,1722	0,1722	0,1562	N	02/013/000
OCCHIOBELLO	RO		13	00025		PROPRIETA'	0,0480	0,0480	0,0480	N	02/013/000
OCCHIOBELLO	RO		13	00026		PROPRIETA'	0,2680	0,2680	0,2584	N	00/001/000
OCCHIOBELLO	RO		13	00026		PROPRIETA'	0,2680	0,2680	0,0215	N	02/013/000
OCCHIOBELLO	RO		13	00028		PROPRIETA'	0,0240	0,0240	0,0240	N	02/013/000
OCCHIOBELLO	RO		13	00029		PROPRIETA'	0,0310	0,0310	0,0310	N	02/013/000
OCCHIOBELLO	RO		13	00030		PROPRIETA'	0,0128	0,0128	0,0128	N	02/013/000
OCCHIOBELLO	RO		13	00031		PROPRIETA'	0,4705	0,4705	0,3214	N	00/001/000
OCCHIOBELLO	RO		13	00031		PROPRIETA'	0,4705	0,4705	0,1541	N	02/013/000
OCCHIOBELLO	RO		13	00032		PROPRIETA'	0,0404	0,0404	0,0423	N	02/013/000
OCCHIOBELLO	RO		13	00103		PROPRIETA'	0,1115	0,1115	0,0152	N	00/001/000
OCCHIOBELLO	RO		13	00160		PROPRIETA'	0,2746	0,2746	0,2688	N	02/013/000
OCCHIOBELLO	RO		13	00104		PROPRIETA'	0,0490	0,0490	0,0505	N	00/001/000
OCCHIOBELLO	RO		13	00105		PROPRIETA'	0,1260	0,1260	0,0125	N	00/001/000
OCCHIOBELLO	RO		13	00105		PROPRIETA'	0,1260	0,1260	0,1145	N	02/013/000
OCCHIOBELLO	RO		13	00106		PROPRIETA'	0,0630	0,0630	0,0633	N	00/001/000
OCCHIOBELLO	RO		13	00107		PROPRIETA'	0,0780	0,0780	0,0783	N	02/013/000
OCCHIOBELLO	RO		13	00108		PROPRIETA'	0,2190	0,2190	0,0257	N	00/001/000
OCCHIOBELLO	RO		13	00108		PROPRIETA'	0,2190	0,2190	0,1881	N	02/013/000
OCCHIOBELLO	RO		13	00109		PROPRIETA'	0,0955	0,0955	0,0823	N	00/001/000
OCCHIOBELLO	RO		13	00111		PROPRIETA'	0,4865	0,4865	0,4838	N	02/013/000
OCCHIOBELLO	RO		13	00113		PROPRIETA'	0,3920	0,3920	0,3652	N	00/001/000

QUADRO SUPERFICI IN CONDUZIONE											
Dati catastali e di conduzione									Utilizzo		
Comune	Provincia	Sezione	Foglio	Particella	Subalterno	Conduzione	Superficie catastale	Superficie condotta	Superficie dichiarata	Biologico	Prima coltura
OCCHIOBELLO	RO		13	00113		PROPRIETA'	0,3920	0,3920	0,0250	N	02/013/000
OCCHIOBELLO	RO		13	00115		PROPRIETA'	1,2270	1,2270	0,0013	N	00/001/000
OCCHIOBELLO	RO		13	00115		PROPRIETA'	1,2270	1,2270	1,2431	N	02/013/000
OCCHIOBELLO	RO		13	00116		PROPRIETA'	0,0604	0,0604	0,0604	N	00/001/000
OCCHIOBELLO	RO		13	00134		PROPRIETA'	0,0083	0,0083	0,0088	N	00/001/000
OCCHIOBELLO	RO		13	00155		PROPRIETA'	0,1154	0,1154	0,0978	N	00/001/000
OCCHIOBELLO	RO		13	00155		PROPRIETA'	0,1154	0,1154	0,0194	N	02/013/000
OCCHIOBELLO	RO		13	00156		PROPRIETA'	0,2196	0,2196	0,2280	N	02/013/000
OCCHIOBELLO	RO		13	00157		PROPRIETA'	0,0098	0,0098	0,0056	N	00/001/000
OCCHIOBELLO	RO		13	00157		PROPRIETA'	0,0098	0,0098	0,0042	N	02/013/000
OCCHIOBELLO	RO		13	00158		PROPRIETA'	0,5389	0,5389	0,0935	N	00/001/000
OCCHIOBELLO	RO		13	00158		PROPRIETA'	0,5389	0,5389	0,4526	N	02/013/000
OCCHIOBELLO	RO		13	00159		PROPRIETA'	0,0534	0,0534	0,0553	N	00/001/000
OCCHIOBELLO	RO		13	00159		PROPRIETA'	0,0534	0,0534	0,0038	N	02/013/000
OCCHIOBELLO	RO		13	00160		PROPRIETA'	0,2746	0,2746	0,0059	N	00/001/000
OCCHIOBELLO	RO		13	00020		PROPRIETA'	0,0850	0,0850	0,0136	N	02/013/000
OCCHIOBELLO	RO		13	00020		PROPRIETA'	0,0850	0,0850	0,0730	N	00/001/000
OCCHIOBELLO	RO		13	00018		PROPRIETA'	0,0420	0,0420	0,0340	N	02/013/000
OCCHIOBELLO	RO		13	00018		PROPRIETA'	0,0420	0,0420	0,0089	N	00/001/000
OCCHIOBELLO	RO		13	00103		PROPRIETA'	0,1115	0,1115	0,0964	N	02/013/000

QUADRO ALTRI DATI	
OTE 340	UDE 11,73
Produzione Standard 16679,11	
ATECO AGRICOLTURA, SILVICOLTURA E PESCA	Dimensione aziendale Piccola impresa

QUADRO INTERVENTI					
Descrizione intervento	Spesa	% contribuzione	Contributo	Quantità	
				Unità	Valore
1013 - Spese generali	842,17	80,00	673,74	n	1,00
1191 - Imboschimento temporaneo di terreni agricoli e non agricoli a ciclo breve (turno maggiore di 8 anni e inferiore o uguale a 20 anni)	16843,33	80,00	13474,66	n	1,00
TOTALI	17685,50		14148,40		

QUADRO LOCALIZZAZIONE INTERVENTI							
Intervento	Localizzazione						
	Comune	Sezione	Foglio	Particella	Subalterno	Superficie (ha)	Coltura
1013	OCCHIOBELLO		13	00018		0,0010	-
1191	OCCHIOBELLO		13	00018		0,0010	-

QUADRO DATI SPECIFICI DELLA MISURA	
Tipologia soggetto richiedente	SOGGETTI PRIVATI
Il richiedente deve rispettare il Codice dei contratti pubblici (D.Lgs 50/2016 e s.m.i)	NO
Intervento ricadente :	TUTTO IN AREE RETE NATURA 2000
Denominazione e normativa di riferimento del parco o area protetta	SIC IT 3270017
Durata ciclo culturale previsto	10
Intervento prevede una densità di impianto (N° piante/Ha) pari a	280

QUADRO SPECIE UTILIZZATE			
Specie Utilizzata	Denominazione Scientifica	Denominazione comune	Densità (n. piante/ha)
<input checked="" type="checkbox"/>	Acer campestre L.	Acero campestre	
<input checked="" type="checkbox"/>	Populus - CLONE AF8	Pioppo CLONE MSA	
<input checked="" type="checkbox"/>	Populus - CLONE Aleramo	Pioppo CLONE MSA	
<input checked="" type="checkbox"/>	Populus - CLONE Brenta	Pioppo CLONE MSA	
<input checked="" type="checkbox"/>	Populus - CLONE Diva	Pioppo CLONE MSA	28
<input checked="" type="checkbox"/>	Populus - CLONE Dvina	Pioppo CLONE MSA	
<input checked="" type="checkbox"/>	Populus - CLONE Eridano	Pioppo CLONE MSA	
<input checked="" type="checkbox"/>	Populus - CLONE Harvard	Pioppo CLONE MSA	
<input checked="" type="checkbox"/>	Populus - CLONE Koster	Pioppo CLONE MSA	
<input checked="" type="checkbox"/>	Populus - CLONE Lambro	Pioppo CLONE MSA	
<input checked="" type="checkbox"/>	Populus - CLONE Lena	Pioppo CLONE MSA	
<input checked="" type="checkbox"/>	Corylus avellana L.	Nocciolo	
<input checked="" type="checkbox"/>	Populus - CLONE Lux	Pioppo CLONE MSA	
<input checked="" type="checkbox"/>	Populus - CLONE Mella	Pioppo CLONE MSA	
<input checked="" type="checkbox"/>	Populus - CLONE Moieto	Pioppo CLONE MSA	
<input checked="" type="checkbox"/>	Populus - CLONE Mombello	Pioppo CLONE MSA	
<input checked="" type="checkbox"/>	Populus - CLONE Moncalvo	Pioppo CLONE MSA	
<input checked="" type="checkbox"/>	Populus - CLONE Oglio	Pioppo CLONE MSA	
<input checked="" type="checkbox"/>	Populus - CLONE Onda	Pioppo CLONE MSA	
<input checked="" type="checkbox"/>	Populus - CLONE San Martino	Pioppo CLONE MSA	
<input checked="" type="checkbox"/>	Populus - CLONE Senna	Pioppo CLONE MSA	
<input checked="" type="checkbox"/>	Populus - CLONE Sile	Pioppo CLONE MSA	
<input checked="" type="checkbox"/>	Eleagnus umbellata L.	Eleagno	
<input checked="" type="checkbox"/>	Populus - CLONE Soligo	Pioppo CLONE MSA	
<input checked="" type="checkbox"/>	Populus - CLONE Stura	Pioppo CLONE MSA	
<input checked="" type="checkbox"/>	Populus - CLONE Taro	Pioppo CLONE MSA	
<input checked="" type="checkbox"/>	Populus - CLONE Tucano	Pioppo CLONE MSA	
<input checked="" type="checkbox"/>	Populus - CLONE Villafranca	Pioppo CLONE MSA	
<input checked="" type="checkbox"/>	Populus - cloni di ibridi (progr.1)	Pioppo	252
<input checked="" type="checkbox"/>	Populus - cloni di ibridi (progr.2)	Pioppo	
<input checked="" type="checkbox"/>	Populus - cloni di ibridi (progr.3)	Pioppo	
<input checked="" type="checkbox"/>	Populus - cloni di ibridi (progr.4)	Pioppo	

QUADRO SPECIE UTILIZZATE			
Specie Utilizzata	Denominazione Scientifica	Denominazione comune	Densità (n. piante/ha)
<input checked="" type="checkbox"/>	Paulownia tomentosa - cloni di ibridi (prog.1)	Paulonia	
<input checked="" type="checkbox"/>	Paulownia tomentosa - cloni di ibridi (prog.2)	Paulonia	
<input checked="" type="checkbox"/>	Paulownia tomentosa - cloni di ibridi (prog.3)	Paulonia	
<input checked="" type="checkbox"/>	Paulownia tomentosa - cloni di ibridi (prog.4)	Paulonia	
<input checked="" type="checkbox"/>	Ulmus, spp.- Cloni di ibridi (progr.1)	Olmi resistenti alla Grafiosi	
<input checked="" type="checkbox"/>	Ulmus, spp.- Cloni di ibridi (progr.2)	Olmi resistenti alla Grafiosi	
<input checked="" type="checkbox"/>	Ulmus, spp.- Cloni di ibridi (progr.3)	Olmi resistenti alla Grafiosi	
<input checked="" type="checkbox"/>	Ulmus, spp.- Cloni di ibridi (progr.4)	Olmi resistenti alla Grafiosi	
<input checked="" type="checkbox"/>	Fraxinus excelsior L.	Frassino maggiore	
<input checked="" type="checkbox"/>	Fraxinus ornus L.	Orniello	
<input checked="" type="checkbox"/>	Fraxinus oxycarpa Willd.	Frassino ossifillo	
<input checked="" type="checkbox"/>	Acer platanoides L.	Acero riccio	
<input checked="" type="checkbox"/>	Ostrya carpinifolia Scop.	Carpino nero	
<input checked="" type="checkbox"/>	Morus alba L.	Gelso bianco	
<input checked="" type="checkbox"/>	Morus nigra L.	Gelso nero	
<input checked="" type="checkbox"/>	Paulownia tomentosa (Thunb.) Siebold & Zucc ex Steud.	Paulonia	
<input checked="" type="checkbox"/>	Acer pseudoplatanus L.	Acero di monte	
<input checked="" type="checkbox"/>	Populus nigra L.	Pioppo nero	
<input checked="" type="checkbox"/>	Quercus ilex L.	Leccio	
<input checked="" type="checkbox"/>	Quercus petraea (Mattus.) Liebl.(=Q.sessiliflora Salisb)	Rovere	
<input checked="" type="checkbox"/>	Quercus pubescens Willd.	Roverella	
<input checked="" type="checkbox"/>	Alnus cordata Loisel.	Ontano napoletano	
<input checked="" type="checkbox"/>	Quercus robur L. (=Quercus pedunculata Ehrh.)	Farnia	
<input checked="" type="checkbox"/>	Prunus avium L.	Ciliegio selvatico	
<input checked="" type="checkbox"/>	Robinia pseudacacia L.	Robinia	
<input checked="" type="checkbox"/>	Alnus glutinosa (L.) Gaertner	Ontano nero	
<input checked="" type="checkbox"/>	Tilia cordata Miller	Tiglio selvatico	
<input checked="" type="checkbox"/>	Tilia platyphyllos Scop.	Tiglio nostrale	
<input checked="" type="checkbox"/>	Ulmus glabra Hudson	Olmo montano	
<input checked="" type="checkbox"/>	Ulmus minor Miller	Olmo campestre	
<input checked="" type="checkbox"/>	Platanus x hispanica Munch.	Platano	
<input checked="" type="checkbox"/>	Populus alba L.	Pioppo bianco	
<input checked="" type="checkbox"/>	Salix alba L.	Salice bianco	
<input checked="" type="checkbox"/>	Tamarix gallica L.	Tamerice	

QUADRO SPECIE UTILIZZATE			
Specie Utilizzata	Denominazione Scientifica	Denominazione comune	Densità (n. piante/ha)
<input checked="" type="checkbox"/>	Carpinus betulus L.	Carpino bianco	
<input checked="" type="checkbox"/>	Celtis australis L.	Bagolaro	

QUADRO PRIORITÀ	
Descrizione	Punti
Imboschimento su terreni vulnerabili ai nitrati - sup. catas. compresa nell'elenco all'allegato A, art. 13 (DGR2267/2007) e allegato A (DGR2684/2007)	20,00
Investimento realizzato da soggetti in possesso di certificazione di Gestione Forestale Sostenibile (GFS)	30,00
TOTALE	50,00

QUADRO RIEPILOGO	
PUNTEGGIO TOTALE	50,00
SPESA PREVISTA	17 685,50
IMPORTO RICHIESTO	14 148,40
DATA ULTIMA VALIDAZIONE DEL FASCICOLO:	29/08/2017


QUADRO CONDIZIONALITÀ	
DICHIARAZIONI RELATIVE AL RISPETTO ED AL CONTROLLO DI CONDIZIONALITÀ	
<input checked="" type="checkbox"/>	CGO 1 - Protezione delle acque dall'inquinamento provocato dai nitrati provenienti da fonti agricole.
<input checked="" type="checkbox"/>	BCAA 1 - Introduzione di fasce tampone lungo i corsi d'acqua.
<input checked="" type="checkbox"/>	BCAA 2 - Rispetto delle procedure di autorizzazione quando l'utilizzo delle acque ai fini di irrigazione e soggetto ad autorizzazione.
<input checked="" type="checkbox"/>	BCAA 3 - Protezione delle acque sotterranee dall'inquinamento provocato da certe sostanze pericolose
<input type="checkbox"/>	BCAA 4 - Copertura minima del suolo
<input type="checkbox"/>	BCAA 5 - Gestione minima delle terre che rispetti le condizioni locali specifiche per limitare l'erosione
<input type="checkbox"/>	BCAA 6 - Mantenere i livelli di sostanza organica del suolo mediante pratiche adeguate, compreso il divieto di bruciare le stoppie, se non per motivi di salute delle piante
<input checked="" type="checkbox"/>	CGO 2 - Conservazione degli uccelli selvatici
<input type="checkbox"/>	2 A Azienda con terreni ricadenti in Zone di Protezione Speciale (ZPS)
<input checked="" type="checkbox"/>	CGO 3 - Conservazione degli habitat naturali e seminaturali e della flora e della fauna selvatiche
<input checked="" type="checkbox"/>	BCAA 7- Mantenimento degli elementi caratteristici del paesaggio compresi, se del caso, siepi, stagni, fossi, alberi in filari, in gruppi o isolati, margini dei campi e terrazze e compreso il divieto di potare le siepi e gli alberi nella stagione di riproduzione e della nidificazione degli uccelli e, a titolo facoltativo, misure per combattere le specie vegetali invasive
<input checked="" type="checkbox"/>	CGO 4- Principi e requisiti generali della legislazione alimentare
<input type="checkbox"/>	5 A Azienda con allevamenti
<input type="checkbox"/>	5 B Azienda con allevamenti "ATTIVI"
<input type="checkbox"/>	6 A Azienda con allevamenti suini
<input type="checkbox"/>	6 B Azienda con allevamenti suini "ATTIVI"
<input type="checkbox"/>	7 A Azienda con allevamenti bovini e/o bufalini
<input type="checkbox"/>	7 B Azienda con allevamenti bovini e/o bufalini "ATTIVI"
<input type="checkbox"/>	8 A Azienda con allevamenti ovini e/o caprini
<input type="checkbox"/>	8 B Azienda con allevamenti ovini e/o caprini "ATTIVI"
<input type="checkbox"/>	9 A Azienda con allevamenti bovini, bufalini, ovini e caprini
<input type="checkbox"/>	9 B Azienda con allevamenti bovini, bufalini, ovini e caprini "ATTIVI"
<input checked="" type="checkbox"/>	10 A Utilizzo da parte dell'azienda di prodotti fitosanitari
<input type="checkbox"/>	10 B Azienda con superfici ricadenti in Zone Vulnerabili ai Fitosanitari (ZVF)
<input type="checkbox"/>	11 A Azienda con allevamenti bovini
<input type="checkbox"/>	11 B Azienda con allevamenti bovini (vitelli) "ATTIVI"
<input type="checkbox"/>	12 A Azienda con allevamenti suini
<input type="checkbox"/>	12 B Azienda con allevamenti suini "ATTIVI"
<input type="checkbox"/>	13 A Azienda con allevamenti
<input type="checkbox"/>	13 B Azienda con allevamenti "ATTIVI"
<input type="checkbox"/>	PRESENZA INFRAZIONI! (ultime due campagne)
<input type="checkbox"/>	ANNO DI INFRAZIONE
<input type="checkbox"/>	ATTO VIOLATO
<input type="checkbox"/>	% DI INFRAZIONE

QUADRO CONDIZIONALITÀ**DICHIARAZIONI RELATIVE AL RISPETTO ED AL CONTROLLO DI CONDIZIONALITÀ****QUADRO DICHIARAZIONI**

Il sottoscritto	MALAVASI LUCIANA
In qualità di	TITOLARE
Dichiara:	
DI ESSERE PIENAMENTE A CONOSCENZA DEL CONTENUTO DEL BANDO PER LA MISURA DEL PROGRAMMA DI SVILUPPO RURALE REGIONALE INDICATA NELLA PRESENTE DOMANDA	
CHE L'AUTORITA' COMPETENTE AVRA' ACCESSO, IN OGNI MOMENTO E SENZA RESTRIZIONI, AGLI APPEZZAMENTI E AGLI IMPIANTI DELL'AZIENDA E ALLE SEDI DEL RICHIEDENTE PER LE ATTIVITA' DI ISPEZIONE PREVISTE, NONCHE' A TUTTA LA DOCUMENTAZIONE CHE RITERRA' NECESSARIA AI FINI DELL'ISTRUTTORIA E DEI CONTROLLI	
DI ESSERE A CONOSCENZA DELLE DISPOSIZIONI DI CUI ALL'ARTICOLO 33 DEL DECRETO LEGISLATIVO 228/2001, CHE PREVEDE L'OBLIGO PER GLI ORGANISMI PAGATORI DI SOSPENDERE LE EROGAZIONI NEI CONFRONTI DEI BENEFICIARI PER I QUALI SIANO PERVENUTE DA PARTE DI ORGANISMI DI ACCERTAMENTO E DI CONTROLLO NOTIZIE DI INDEBITI PERCEPIMENTI.	
DI ESSERE A CONOSCENZA ED ACCETTARE CHE IL RECUPERO DI INDEBITI PERCEPIMENTI O DI QUALSIASI ALTRO DEBITO DI IMPRESA/DITTA AGRICOLA POTRA' ESSERE EFFETTUATO ANCHE PER COMPENSAZIONE SU OGNI EVENTUALE EROGAZIONE PAGATA DA AVEPA.	
DI NON ESSERE SOTTOPOSTO A PENE DETENTIVE E/O A MISURE ACCESSORIE INTERDITTIVE O LIMITATIVE DELLA CAPACITA' GIURIDICA O DI AGIRE FATTA SALVA L'AUTORIZZAZIONE DEGLI ORGANI DI VIGILANZA E/O TUTORI	
DI ESSERE A CONOSCENZA E DI RISPETTARE LE DISPOSIZIONI PREVISTE DALL'ART. 1, COMMA 1052, DELLA LEGGE 27.12.2006 N. 296, IN PARTICOLARE L'ART. 3, COMMA 5-BIS, CHE PREVEDE IL PAGAMENTO SOLO TRAMITE C/C BANCARIO O POSTALE, PENA LA DECADENZA DELLA DOMANDA	
DI ESSERE A CONOSCENZA CHE IN CASO DI AFFERMAZIONI FRAUDOLENTE SARA' PASSIBILE DELLE SANZIONI AMMINISTRATIVE E PENALI PREVISTE DALLA NORMATIVA VIGENTE	
CHE LE DICHIARAZIONI CONTENUTE NELLA DOMANDA E NEI RELATIVI ALLEGATI SONO RESE SOTTO LA PROPRIA PERSONALE RESPONSABILITA' AI SENSI DEGLI ARTT. 46 E 47 DEL D.P.R. N. 445/00, E PER GLI EFFETTI DELLE DISPOSIZIONI PREVISTE DAGLI ARTT. 75 (DECADENZA DAI BENEFICI) E 76 (SANZIONI PENALI) DELLO STESSO D.P.R., PER LE IPOTESI DI FALSITA' IN ATTI E RILASCIO DI DICHIARAZIONI MENDACI, ANCHE IN RELAZIONE ALLA PERDITA DEGLI AIUTI PREVISTI DALLA NORMATIVA COMUNITARIA E NAZIONALE IN MATERIA	
DI ESSERE IN POSSESSO, ALLA DATA DELLA PRESENTE DOMANDA, DI TUTTI I REQUISITI RICHIESTI PER ACCEDERE ALLA MISURA PRESCELTA	
DI IMPEGNARSI A NON DISTOGLIERE DALLA LORO DESTINAZIONE LE SUPERFICI OGGETTO DI INTERVENTO PER TUTTA LA DURATA DEL PERIODO VINCOLATIVO CHE NON POTRA' ESSERE INFERIORE AD ANNI 8 A PARTIRE DALLA DATA DELLA RICHIESTA D'ACCERTAMENTO FINALE DELL'INTERVENTO ESEGUITO	
CHE LE SUPERFICI OGGETTO DI CONTRIBUTO NON SONO ATTUALMENTE GESTITE A: PRATO PERMANENTE, PASCOLO, ALBERI NATALIZI, BOSCO, TARE	
CHE LE SUPERFICI OGGETTO DI CONTRIBUTO NON SONO CONDOTTE A TITOLO DI COMODATO	
CHE GLI IMPIANTI NON COMPORTERANNO, NEGLI AMBIENTI IN CUI VERRANNO REALIZZATI, UNA DIMINUIZIONE DELLA BIODIVERSITA'	
DI ESSERE A CONOSCENZA CHE SONO ESCLUSI DAL SOSTEGNO I TERRENI NON INDIVIDUABILI CON CERTEZZA DAL SISTEMA CATASTALE	
CHE L'IMPIANTO REALIZZATO NELL'AMBITO DELL'INTERVENTO PSR 8.1.1 ANDRA' A COSTITUIRE COLTURE LEGNOSE SPECIALIZZATE A NORMA DELL'ART. 14 DELLA L.R. N. 52/78 E DELL'ART. 2 COMMA 5 DEL D.LGS. 18/05/2001 N. 227	
CHE L'IMPRESA NON E' IN DIFFICOLTA' AI SENSI DEGLI ORIENTAMENTI COMUNITARI SUGLI AIUTI DI STATO PER IL SALVATAGGIO E LA RISTRUTTURAZIONE DELLE IMPRESE IN DIFFICOLTA' (COMUNICAZIONE CE 2004/C 244/02), OVVERO NON HA IN CORSO PROCEDURE CONCORSUALI	
DI ASSUMERE, CON LA SOTTOSCRIZIONE DELLA PRESENTE DOMANDA, TUTTI GLI IMPEGNI E GLI OBBLIGHI SPECIFICI, ANCHE PLURIENNALI, PREVISTI A PROPRIO CARICO PER LA MISURA PRESCELTA, INDICATI NEL BANDO DI APERTURA TERMINI APPROVATO DALLA GIUNTA REGIONALE	
DI NON AVER PRESENTATO, PER GLI STESSI INTERVENTI, ALTRE DOMANDE DI AIUTO PUBBLICO O, NEL CASO, DI AVER PRESENTATO, PER GLI STESSI INTERVENTI, ALTRE DOMANDE DI AIUTO PUBBLICO E DI IMPEGNARSI A RINUNCIARE NEL CASO DI FINANZIABILITA' DELLA PRESENTE DOMANDA.	
LA NON CUMULABILITA' DEGLI AIUTI. IL SOGGETTO RICHIEDENTE CHE ABBA RICHiesto O GIA' RICEVUTO DEI CONTRIBUTI PER LO STESSO PROGETTO, O OPERAZIONE AI SENSI DI NORME STATALI, REGIONALI O COMUNITARIE O DA ALTRI ENTI O ISTITUZIONI PUBBLICHE DEVE DICHIARARLO AL MOMENTO DELLA DOMANDA ED IMPEGNARSI A RINUNCIARVI NEL CASO LA DOMANDA DI AIUTO SIA FINANZIATA.	
DI ESSERE A CONOSCENZA DELLE NORME IN MATERIA DI GESTIONE E CONTROLLO, INCLUSE QUELLE IN MATERIA DI RIDUZIONI ED ESCLUSIONI, PREVISTE NEI REGG. (UE) N. 640/2014 e N. 809/2014	
DI IMPEGNARSI DI INFORMARE IL PUBBLICO SUL SOSTEGNO OTTENUTO DAL FEASR DURANTE L'ATTUAZIONE DI UN'OPERAZIONE.	
DI RISPETTARE I PRINCIPI RELATIVI ALLA TRASPARENZA, ALLA CONCORRENZA, ALLA NORMATIVA SUGLI APPALTI PUBBLICI PER ORGANISMI DI DIRITTO PUBBLICO ED ENTI PUBBLICI	
DI IMPEGNARSI, QUALORA LA DOCUMENTAZIONE TRASMESSA ASSUMA LA FORMA DI DOCUMENTI INFORMATICI OTTENUTI MEDIANTE COPIA PER IMMAGINE DI DOCUMENTI ORIGINALI CARTACEI, A CONSERVARE LA DOCUMENTAZIONE ORIGINALE SU SUPPORTO CARTACEO PER UN PERIODO DI ALMENO 10 (DIECI) ANNI AI FINI DI EVENTUALI SUCCESSIVI CONTROLLI DA PARTE DELL'AVEPA E/O DI ALTRI SOGGETTI PREPOSTI	
IL DIRITTO ALLA CONDUZIONE DELLE SUPERFICI DI INVESTIMENTO DEVE ESSERE MANTENUTO, DALLA DATA DI PRESENTAZIONE DELLA DOMANDA DI AIUTO FINO AL TERMINE DEL PERIODO DI STABILITA' DELL'OPERAZIONE PREVISTO PER L'INVESTIMENTO REALIZZATO (8 ANNI DAL PAGAMENTO DEL SALDO AL BENEFICIARIO)	

QUADRO DICHIARAZIONI	
Il sottoscritto	MALAVASI LUCIANA
In qualità di	TITOLARE
Dichiara:	
DI ESSERE A CONOSCENZA CHE PER GLI IMPIANTI, AL TERMINE DEL PERIODO DI STABILITA' DELL'OPERAZIONE, DEVE ESSERE GARANTITA LA PRESENZA DI ALMENO 200 SOGGETTI ARBOREI/HA	
DI ESSERE A CONOSCENZA CHE LE SPECIE UTILIZZATE DEVONO ESSERE IDONEE PER L'ARBORICOLTURA DA LEGNO, ADATTE ALLE CONDIZIONI AMBIENTALI E CLIMATICHE DELLA ZONA E A SODDISFARE A REQUISITI MINIMI AMBIENTALI.	
DI RISPETTARE LA CLAUSOLA DEGGENDORF - AIUTI CHE LA COMMISSIONE HA DICHIARATO INCOMPATIBILI - AI SENSI DELLA LEGGE N. 234 DEL 24/12/2012 ART. 46, IL RICHIEDENTE, CONSAPEVOLE DELLE SANZIONI PENALI PREVISTE DALL'ART. 76 DEL D.P.R. 445 DEL 28/12/2000 PER LE IPOTESI DI FALSITA' IN ATTI E DICHIARAZIONI MENDACI, NONCHE' DELLA DECADENZA DAI BENEFICI EVENTUALMENTE CONSEGUENTI AL PROVVEDIMENTO EMANATO SULLA BASE DI DICHIARAZIONE SOSTITUTIVA NON VERITIERA (ART. 75 DPR 445 DEL 28/12/2000), DICHIARA AI SENSI DELL'ART. 46 E 47 DEL DPR 445 DEL 28/12/2000: - DI NON AVER RICEVUTO UN'INGIUNZIONE DI RECUPERO PENDENTE PER EFFETTO DI UNA DECISIONE DELLA COMMISSIONE EUROPEA CHE ABBA DICHIARATO DETERMINATI AIUTI ILLEGALI E INCOMPATIBILI O PUR ESSENDO DESTINATARIO DI UN'INGIUNZIONE DI RECUPERO DI AVER GIA' DATO SEGUITO AD UN EVENTUALE PROVVEDIMENTO DI RECUPERO, PROCEDENDO AL RIMBORSO DELL'INTERO IMPORTO OGGETTO DI INGIUNZIONE O DI AVER DEPOSITATO IL MEDESIMO IMPORTO IN UN CONTO CORRENTE BLOCCATO	
DI ESSERE A CONOSCENZA DELLE CONDIZIONI E DELLE MODALITA' CHE REGOLANO LA CORRESPONSIONE DEGLI AIUTI E DELLE CONSEGUENZE DERIVANTI DALL'INOSSERVANZA DEGLI ADEMPIMENTI PRECISATI NEL BANDO E NEGLI INDIRIZZI PROCEDURALI DELL'AUTORITA' DI GESTIONE E DI AVEPA	
DI ESSERE A CONOSCENZA CHE GLI IMPEGNI DI CONDIZIONALITA' DI CUI AL REG. (UE) 1306/2013 DEVONO ESSERE RISPETTATI IN TUTTA L'AZIENDA. TALI IMPEGNI DEVONO ESSERE IDENTIFICATI DALLA SCHEDA CONDIZIONALITA' PRESENTE A FASCICOLO AZIENDALE, CHE DEVE ESSERE SOTTOSCRITTA DAL TITOLARE DELL'AZIENDA	
DI ACCETTARE SIN D'ORA EVENTUALI MODIFICHE AL REGIME DI CUI AL REG. (UE) N. 1305/2013 E CONNESSI REGOLAMENTI ATTUATIVI, INTRODOTTE CON SUCCESSIVI REGOLAMENTI E DISPOSIZIONI COMUNITARIE E/O NAZIONALI ANCHE IN MATERIA DI CONTROLLI E SANZIONI	
DI IMPEGNARSI A COMUNICARE TEMPESTIVAMENTE EVENTUALI VARIAZIONI A QUANTO DICHIARATO NELLA DOMANDA IN CONFORMITA' A QUANTO PRECISATO NEL BANDO E NEGLI INDIRIZZI PROCEDURALI DELL'AUTORITA' DI GESTIONE E DI AVEPA	
DI IMPEGNARSI A RENDERE DISPONIBILI, QUALORA RICHIESTE, TUTTE LE INFORMAZIONI NECESSARIE AL SISTEMA DI MONITORAGGIO E VALUTAZIONE DELLE ATTIVITA' RELATIVE AL REG. (UE) N. 1305/2013	
CHE IL FASCICOLO AZIENDALE E' COSTITUITO ED AGGIORNATO IN CONFORMITA' A QUANTO PREVISTO NELLE LINEE GUIDA PER LA COSTITUZIONE E TENUTA DEL FASCICOLO AZIENDALE E PER L'ANAGRAFE DEL SETTORE PRIMARIO DELLA REGIONE DEL VENETO E SUCCESSIVE REVISIONI	
CHE NEL FASCICOLO AZIENDALE SONO INSERITI NELLA FORMA CONSENTITA E SECONDO LE PRESCRIZIONI DELLA MISURA PRESCELTA I DOCUMENTI ATTESTANTI IL TITOLO DI CONDUZIONE DELLE SUPERFICI IMPEGNATE E/O DELLE SUPERFICI/FABBRICATI OGGETTO DELL'INVESTIMENTO, GLI ATTI DI FRAZIONAMENTO E LE VARIAZIONI CATASTALI RELATIVE	

QUADRO ALLEGATI	
Allega:	
Tipologia di allegato	Numero di documenti
TUTTE LE AUTORIZZAZIONI PERTINENTI PREVISTE DALLA NORMATIVA DI RIFERIMENTO (PERMESSO A COSTRUIRE, VALUTAZ. INCIDENZA (VINCA), VALUTAZ. IMPATTO AMBIENTALE (VIA), AUTORIZZ. PAESAGG., PRESA D'ATTO MOVIMENTI TERRA, AUTORIZZ. RIDUZIONE SUPERFICIE BOSCATATA SOSTENIBILE (GFS)	1
COPIA RICHIESTA ADESIONE AD UN GRUPPO DI CERTIFICAZIONE DI GESTIONE FORESTALE SOSTENIBILE (GFS)	1
ATTI PROGETTUALI COME PREVISTI IN ALLEGATO TECNICO COMPRENSIVI DI COMPUTO METRICO ESTIMATIVO	1
ATTO DI ASSENSO ALLA REALIZZAZIONE DI PIANTAGIONI A CICLO BREVE DA PARTE DELL'AUTORITA' CONCEDENTE IN PRESENZA DI CONCESSIONE O AUTORIZZAZIONE DEMANIALE.	1
ELENCO CLONI ED IBRIDI	1
FOTOCOPIA (FRONTE E RETRO) DOCUMENTO DI IDENTITA' VALIDO	1
ALTRO	2
MODULO DELLA DOMANDA CORRENTE	1

QUADRO FIRMA		
AVEPA INFORMA IL RICHIEDENTE CHE:		
Ai sensi del decreto legislativo n. 196/2003		
<p>1 I DATI FORNITI VERRANNO TRATTATI SU SUPPORTO CARTACEO E INFORMATICO ESCLUSIVAMENTE NELL'AMBITO E PER I FINI ISTITUZIONALI DELLA PUBBLICA AMMINISTRAZIONE. I DATI CONFERITI POTRANNO ESSERE COMUNICATI PER ADEMPIMENTI PROCEDIMENTALI AD ALTRI SOGGETTI PUBBLICI ED ESSERE TRATTATI ANCHE PER FINALITA' STATISTICHE</p> <p>2 IL TITOLARE DEL TRATTAMENTO È L'AGENZIA VENETA PER I PAGAMENTI IN AGRICOLTURA (AVEPA) CON SEDE A PADOVA (PD), VIA TOMMASEO 67</p> <p>3 IL RESPONSABILE DEL TRATTAMENTO È IL SIG. FABRIZIO STELLA, IN QUALITA' DI DIRETTORE PRO TEMPORE DELL'AVEPA</p> <p>4 IL RICHIEDENTE POTRÀ ESERCITARE IN OGNI MOMENTO I SUOI DIRITTI NEI CONFRONTI DEL TITOLARE DEL TRATTAMENTO, AI SENSI DELL'ART. 7 DEL DECRETO LEGISLATIVO N. 196/2003</p> <p>IL TRATTAMENTO DEI DATI SARA' IMPRONTATO AI PRINCIPI DI CORRETTEZZA, LICEITA' E TRASPARENZA, NONCHE' DI TUTELA DELLA RISERVATEZZA E DEI DIRITTI DEL DICHIARANTE</p>		
Ai sensi dell'art. 111 del Reg. (UE) n. 1306/2013, Dlgs. n. 33/2013 e DPR n. 118/2000:		
<p>1 L'AUTORITÀ DI GESTIONE, ANCHE ATTRAVERSO L'AVEPA, PUBBLICA (PER VIA ELETTRONICA), GLI ATTI DI CONCESSIONE E L'ELENCO DEI BENEFICIARI DI UN SOSTEGNO NEL QUADRO DEL PROGRAMMA DI SVILUPPO RURALE, IL TITOLO DELLE OPERAZIONI E GLI IMPORTI DELLA PARTECIPAZIONE PUBBLICA ASSEGNATI A TALI OPERAZIONI.</p>		
ESTREMI DI FIRMA		
<p>LE ISTANZE E LE DICHIARAZIONI SOSTITUTIVE DI ATTO DI NOTORIETÀ DA PRODURRE AGLI ORGANI DELLA AMMINISTRAZIONE PUBBLICA O AI GESTORI O ESERCENTI DI PUBBLICI SERVIZI SONO SOTTOSCRITTE DALL'INTERESSATO SECONDO LE MODALITÀ DELL'ARTICOLO 38, COMMI 2 E 3 DEL DPR 28 DICEMBRE 2000, N. 445.</p>		
In fede	Data	29/08/2017
	Firma	

Prot. vedi file segnatura.xml del vedi file segnatura.xml Class.: VI/6 Fasc.: ... Allegati: 0

POSTA ELETTRONICA CERTIFICATA

Spettabile
Malavasi Luciana
Corso Piave 62 int. 8
44121 FERRARA
malavasi.luciana@confagricoltura.legalmail.it

Oggetto: **Comunicazione di ammissibilità e finanziabilità della domanda di contributo n. 3756785 presentata dalla ditta Malavasi Luciana (CUAA MLVLCN46T52D568S) nell'ambito di PSR 2014-2020 – Reg. (UE) 1305/2013, artt. 21 e 22 – Tipo di Intervento PSR 8.1.1 “Imboschimento di terreni agricoli e non agricoli” - DGR 989 del 27/06/2017 e contestuale comunicazione di avvio del successivo procedimento di liquidazione.**

Ammissibilità e finanziabilità

Comunichiamo che, a seguito dell'istruttoria svolta, la domanda n. 3756785 diretta a richiedere i benefici previsti per il Tipo di Intervento PSR 8.1.1 “Imboschimento di terreni agricoli e non agricoli” (DGR 989 del 27/06/2017) è stata ritenuta ammissibile e, avendo assunto una posizione utile (45 punti) nella relativa graduatoria regionale, è stata riconosciuta finanziabile.

La concessione del contributo e l'approvazione della graduatoria regionale sono state disposte con decreto del dirigente dell'Organismo Pagatore n. 63 del 20/12/2017 pubblicato nella sezione Amministrazione trasparente del sito web dell'Agenzia (www.avepa.it), per estratto, nel Bollettino Ufficiale della Regione del Veneto n. 2 del 05/01/2018, secondo quanto previsto dalla deliberazione della Giunta regionale n. 989 del 27/06/2017 e all'Albo ufficiale dell'AVEPA disponibile nel sito web istituzionale dell'Agenzia (www.avepa.it/albo) secondo quanto previsto dagli indirizzi procedurali del PSR contenuti nella deliberazione della Giunta regionale n. 1937 del 23/12/2015 e ss.mm.ii.

Descrizione categoria di spesa	Spesa richiesta	Spesa ammessa a finanziamento	% contributo	Contributo ammesso
Analisi chimica del terreno	130,00	130,00	80	104,00
Fertilizzante organico 5 t./Ha	2.812,00	2.660,00	80	2.128,00
Ripuntatura	646,00	646,00	80	516,80
Distribuzione fertilizzante organico compreso carico	760,00	760,00	80	608,00
Aratura superficiale 30 cm.	646,00	646,00	80	516,80
Erpicatura incrociata 2 passaggi	437,00	437,00	80	349,60

Tracciamento filari	722,00	0,00	80	0,00
Squadro e picchettatura	836,00	836,00	80	668,80
Apertura buca con trivella	1.723,68	1.723,68	80	1.378,94
Fornitura di pioppelle anni 2 (circonferenza cm. 14,5-17)	4.043,20	4.043,20	80	3.234,56
Preparazione e messa a dimora pioppelle	2.128,00	2.128,00	80	1.702,40
Trasporto del materiale vivaistico in azienda	100,00	100,00	80	80,00
Acquisto concime minerale 0,3 t./Ha da localizzare in buca	482,33	482,33	80	385,86
Distribuzione concime localizzata sulla pianta	351,12	351,12	80	280,90
Irrigazione localizzata	1.026,00	1.026,00	80	820,80
Spese tecniche 5%	842,17	798,47	80	638,78
TOTALI	17.685,50	16.767,80		13.414,24

Liquidazione del contributo

Riportiamo di seguito le prescrizioni tecniche e le informazioni sulle modalità di erogazione dell'aiuto previste dagli Indirizzi procedurali generali regionali (Allegato B DGR 1937/2015 e ss.mm.ii.), dal Bando allegato B alla DGR n. 989/2017 (di seguito bando), dai Manuali e procedure AVEPA.

Il beneficiario dovrà osservare le seguenti prescrizioni:

1. Realizzare gli investimenti ammessi entro il **07/01/2020** (24 mesi dalla pubblicazione del BUR n. 2 del 05/01/2018).

L'investimento si intende realizzato quando è stato ultimato, è funzionale e ha conseguito gli obiettivi fondamentali dell'investimento o delle azioni previste.

2. Nel corso della realizzazione dell'operazione non sono ammesse varianti all'operazione.

Tuttavia, in quanto non considerate varianti, sono ammissibili modifiche non sostanziali, se coerenti con gli obiettivi del programma e rappresentate dall'introduzione di più idonee soluzioni tecnico – economiche, fermi restando i limiti massimi di spesa e di contributo approvati e i termini di realizzazione previsti.

Le modifiche non sostanziali per le loro caratteristiche non alterano le finalità, la natura, la funzione e la tipologia dell'operazione.

Si considerano modifiche non sostanziali: quelle modifiche di dettaglio o soluzioni tecniche migliorative di uno o più interventi che, nell'ambito della medesima operazione finanziata, possono comportare anche una variazione della spesa tra interventi non superiore al 10% della spesa ammessa per l'operazione, così come il cambio di preventivo. La modifica non sostanziale va motivata e corredata da documenti comprovanti la congruità della spesa della soluzione proposta.

Le modifiche non sostanziali, previo accertamento delle condizioni sopra specificate, devono essere autorizzate prima del termine per la conclusione dell'operazione, pena la non ammissibilità della spesa. Pertanto, il beneficiario deve richiedere preventivamente all'ufficio istruttore di esprimere un parere circa la possibilità di apportare tale modifiche non sostanziali all'operazione ammessa a finanziamento.

3. Rispettare il periodo di stabilità dell'operazione pari a 8 anni a partire dal pagamento del saldo.
4. Mantenere le condizioni di ammissibilità, di cui alle lettere c), d), e), j) e k) del par. 3.2 del bando, senza interruzioni, fino al termine del periodo di stabilità dell'operazione.
5. Non sostituire/modificare le particelle catastali in cui realizzare l'impianto proposto, fatte salve le cause di forza maggiore.
6. Mantenere la conduzione delle superfici fino al termine del periodo di stabilità.
7. Non cambiare la modalità di esecuzione dell'intervento inizialmente richiesto in domanda di aiuto come affidamento del lavoro/servizio a prestatori del servizio/fornitori terzi, ricorrendo nella fattispecie a prestazione volontaria.
8. Conservare presso la sede aziendale, per i controlli previsti dalla specifica normativa, il Cartellino del Produttore, qualora le specie utilizzate per l'imboschimento siano soggette all'applicazione del D.Lgs. 10 novembre 2003, n. 386. Se il materiale è stato prodotto nell'ambito della Regione del Veneto, si dovrà inoltre fare riferimento alla DGR 15 ottobre 2004, n. 3263.
9. Il materiale di propagazione soggetto all'applicazione dell'art. 25 del D.Lgs n. 214/2005 deve essere accompagnato dal passaporto delle piante.
10. Gli impegni comprendono i lavori necessari per la realizzazione delle cure colturali, al fine di garantire l'attecchimento e l'accrescimento del giovane popolamento, negli anni successivi all'impianto.
 Obbligo di mantenimento del soprassuolo sulla superficie oggetto d'investimento, mettendo in atto tutte le iniziative che ne garantiscano la continuità nel tempo e lavorazioni che permettano di favorire le condizioni stagionali e fisiologiche più idonee all'accrescimento e all'affermazione del popolamento:
 - risarcimento delle fallanze, al fine di garantire il numero minimo di soggetti arborei previsti per gli impianti (200/ha), utilizzando la medesima specie/varietà o clone;
 - contenimento della vegetazione concorrente;
 - irrigazioni di soccorso;
 - interventi fitosanitari, se necessari;
 - divieto di effettuare altri tipi di coltivazione ad eccezione dell'inerbimento;
 - divieto di pascolo.
11. Per gli impianti, al termine del periodo di stabilità dell'operazione, deve essere garantita la presenza di almeno 200 soggetti arborei/ha.

Il contributo può essere liquidato in più rate con le modalità di seguito indicate.

La domanda di pagamento dovrà essere presentata esclusivamente secondo le modalità di presentazione telematica tramite l'applicativo PSR.

Anticipo

I beneficiari di operazioni finanziate in misure di investimento possono chiedere il versamento di un anticipo pari al 50% dell'aiuto pubblico concesso entro e non oltre quattro mesi dalla data di pubblicazione nel BUR del n. 2 del 05/01/2018 del decreto di concessione dell'aiuto e, pertanto, entro il **07/05/2018**.

Il versamento dell'anticipo è subordinato alla costituzione di una garanzia bancaria o di una garanzia equivalente, corrispondente al 100 % dell'importo anticipato. Nel caso di un beneficiario pubblico, quale strumento di garanzia può essere fornito un atto rilasciato dall'organo decisionale dell'ente pubblico stesso, nel quale questo si impegna a versare l'importo coperto dalla garanzia se il diritto all'anticipo viene revocato.

Entro lo stesso termine, il beneficiario può altresì richiedere una proroga motivata, fino ad un massimo di ulteriori due mesi oltre la scadenza prefissata, per l'inoltro della domanda di pagamento

e della relativa documentazione. Trascorso inutilmente tale ulteriore termine il beneficiario non potrà più richiedere l'anticipo ma unicamente un acconto e/o il saldo.

Le fideiussioni sono redatte secondo gli schemi appositamente predisposti dall'AVEPA, il cui modello "Schema 1 – Fideiussioni PSR 2014-2020" è disponibile nel sito internet di Avepa (<http://www.avepa.it/fideiussioni>) nella sezione Documenti>Modulistica>Fideiussioni.

Per la compilazione del modello:

- ammontare anticipo: 50% del contributo complessivo concesso;
- importo garantito: 100% dell'ammontare dell'anticipo;
- periodo dell'intervento autorizzato: fino al **07/01/2020** (24 mesi dalla pubblicazione del BUR n. 2 del 05/01/2018);
- durata base **06/07/2020** (30 mesi dalla pubblicazione del BUR n. 2 del 05/01/2018);
- scadenza ultima (4 annualità alla durata base).

Le firme delle parti stipulanti sugli originali che l'AVEPA riceve devono essere:

- tutte digitali (e quindi tutte all'interno di un unico file formato.p7m o formato.pdf o altro formato idoneo ad ospitare firme digitali) o tutte autografe;

non si accettano quindi differenti modalità di firma dei contraenti per lo stesso originale di fideiussione.

Qualora le firme siano autografe, alla domanda di anticipo dovrà essere allegata copia per immagine della fideiussione ed entro la stessa scadenza l'originale dovrà essere consegnato presso la struttura responsabile dell'istruttoria.

Lo svincolo della fideiussione avviene sulla base della presentazione dello stato di avanzamento che documenti una spesa superiore all'anticipo ricevuto. Tuttavia, su richiesta del beneficiario, l'importo dell'acconto può essere cumulato all'eventuale anticipazione già accordata, ma, in tale fattispecie, la fideiussione sarà svincolata solo a seguito della conclusione dell'operazione, sulla base delle risultanze dell'accertamento definitivo svolto da parte dell'ufficio competente all'istruttoria finale.

Acconto

Ai fini della concessione dell'acconto, l'importo minimo di spesa giustificata deve essere pari ad almeno il 30% dell'importo totale di spesa ammessa. L'importo massimo riconoscibile in un unico acconto, compreso l'eventuale importo già accordato in anticipazione, non può superare l'80% del contributo totale concesso.

Su richiesta del beneficiario, l'importo dell'acconto può essere cumulato all'eventuale anticipazione già accordata, ma, in tale fattispecie, la garanzia fideiussoria sarà svincolata solo a seguito della conclusione del progetto, sulla base delle risultanze dell'accertamento definitivo in fase di saldo.

La domanda di acconto deve essere presentata entro il **05/11/2019** (entro 2 mesi dalla scadenza della conclusione dell'intervento).

Saldo

La domanda di saldo deve essere presentata entro il **07/01/2020**

In allegato alla domanda di pagamento dovranno essere presentate:

- le fatture relative alle spese sostenute ed un elenco delle stesse;
- le quietanze di pagamento delle spese sostenute;
- relazione tecnica finale redatta dal direttore dei lavori (modalità di esecuzione degli interventi, obiettivi raggiunti, disegni di contabilità finale, quadro di raffronto documentazione fotografica dei luoghi durante e dopo la realizzazione dell'intervento per gli stati di avanzamento e la chiusura dei lavori);

- certificato di regolare esecuzione dei lavori o collaudo qualora pertinente;
- Dichiarazione relativa ad eventuali altre autorizzazioni necessarie con indicazione dei relativi riferimenti ed estremi, ovvero loro copia, qualora pertinente;
- Qualora sia stata richiesta l'attribuzione del punteggio 3.2.1 o 3.2.2, devono presentare il Certificato di Gestione Forestale Sostenibile per le superfici richieste in domanda (indipendentemente dal fatto che il soggetto fosse o meno già certificato al momento della domanda di contributo);
- dichiarazione dell'effettivo ammontare del lavoro prestato volontariamente. Il valore delle prestazioni di lavoro volontarie non retribuite, è determinato tenendo conto del tempo effettivamente prestato e delle tariffe previste nel prezzario regionale delle opere agroforestali.

Per l'erogazione dell'anticipo sopra descritto l'aiuto sarà pagato entro 30 giorni dalla data di presentazione della rispettiva domanda di pagamento. Per l'erogazione dell'acconto o del saldo, l'aiuto sarà pagato entro 60 giorni dalla data di presentazione della rispettiva domanda di pagamento.

Ai fini di una corretta rendicontazione delle spese:

- le spese devono essere realizzate e sostenute esclusivamente dal beneficiario;
- le spese devono riguardare investimenti iniziati successivamente alla presentazione della domanda di aiuto. Ai sensi di quanto previsto dal par. 2.1 "L'ammissibilità di operazioni e spese" degli Indirizzi Procedurali Generali, si intendono attività già iniziate e pertanto non ammissibili ad esempio, aver iniziato i lavori di scavo o, nel caso di acquisti, aver già sottoscritto la conferma d'ordine o essere avvenuta la consegna del materiale;
- si raccomanda che vengano evitate fatture riguardanti più opere o relative anche a lavori che non interessano il progetto finanziato. In quest'ultimo caso dovranno essere rendicontate per la sola quota relativa al progetto, pena l'applicazione di riduzioni e sanzioni specifiche;
- le fatture oggetto di finanziamento dovranno riportare la frase: "La presente fattura è stata oggetto di aiuto pubblico a sensi del Reg. (UE) n. 1305/2013 e del Bando DGR n. 1937/2015", apposta a cura del beneficiario. Nel caso in cui non sia stato richiesto a contributo l'intero importo della fattura, si dovrà specificare la quota parte aggiungendo la dicitura "per € 000,00" (se la ditta ha adottato l'archiviazione ottica dei documenti, tale frase dovrà essere apposta prima dell'archiviazione stessa);
- dovranno essere fornite con la domanda di pagamento le copie della documentazione a dimostrazione dell'avvenuto pagamento (assegni di c/c bancario o postale non trasferibili, bonifici, ricevute bancarie etc.) e gli estratti conto bancari o postali a comprova dell'effettivo esborso, entro i termini di eleggibilità delle spese;
- non sono ammessi pagamenti effettuati per contanti.

Riduzioni e sanzioni

Al fine di una corretta realizzazione dell'operazione, il beneficiario è tenuto in ogni caso a conoscere tutte le disposizioni previste dal bando. Si applicano le norme sulle riduzioni e sanzioni previste nei Regg. (UE) n. 640/2014 e n. 809/2014. In merito ad ulteriori riduzioni e sanzioni della spesa ammissibile, si fa riferimento al quadro sanzionatorio regionale approvato con DGR n. 1817 del 15 novembre 2016 e s.m.i. correlato ai seguenti impegni:

- 1 – Rispetto delle condizioni di ammissibilità degli impegni;
- 2 – Assenza di false prove e di omissioni intenzionali;
- 3 – Comunicazione di cause di forza maggiore o circostanza eccezionale, ai sensi dell'art. 2 del Reg (UE) n. 1306/2013;
- 4 - Informazione e comunicazione al pubblico a cura del beneficiario;

- 5 - Rispetto del termine per la conclusione dell'operazione e per la presentazione della domanda di pagamento (si applica una riduzione pari all'1% dell'aiuto spettante ogni 10 giorni solari di ritardo rispetto al termine per la presentazione della domanda di pagamento fino ad un massimo di 200 giorni);
- 6 – Mantenimento della documentazione relativa al Materiale di propagazione;
- 7 - Diritto alla conduzione delle superfici oggetto di investimento; (mantenuto, senza soluzione di continuità, dalla data di presentazione della domanda di aiuto fino al termine del periodo di stabilità dell'operazione previsto per l'investimento realizzato ovvero 8 anni dal pagamento del saldo al beneficiario);
- 8 – Rispetto delle cure colturali previste e mantenimento del soprassuolo;
- 9 – Attestazione della certificazione di gestione forestale sostenibile (GFS);
- 10 – Rispetto della stabilità delle operazioni.

Obblighi di conservazione della documentazione

Fatto salvo il rispetto delle norme in materia civilistica e fiscale nazionali, in base a quanto previsto dall'articolo 140 del regolamento (UE) n. 1303/2013, per le operazioni con spesa ammissibile inferiore a euro 1.000.000,00, i beneficiari hanno l'obbligo di assicurare che tutti i documenti giustificativi relativi alle spese siano resi disponibili su richiesta della Commissione e della Corte dei Conti per un periodo di **tre anni** a decorrere dal 31 dicembre successivo alla presentazione della richiesta di acconto o saldo nei quali sono incluse le spese dell'operazione.

Qualora la documentazione trasmessa, con le domande di aiuto e pagamento o via posta, assumano forma di documenti informatici ottenuti mediante copia per immagine di documenti originali cartacei, il beneficiario si impegna a conservare la documentazione originale su supporto cartaceo, per un periodo di almeno 10 anni, ai fini di eventuali successivi controlli da parte dell'AVEPA e/o di altri soggetti preposti.

Obblighi di informazione e pubblicità

Il beneficiario deve informare del sostegno ottenuto dal FEASR, applicando quanto previsto nell'Allegato A al decreto regionale n. 6 del 07 novembre 2016, attraverso l'inserimento nella home page del sito web per uso professionale del beneficiario, ove esistente, di un avviso (banner informativo) che riporti una breve descrizione dell'operazione e che evidenzi il sostegno di cui beneficia l'operazione. Tale indicazione deve essere mantenuta per la durata almeno pari a quella prevista per la stabilità delle operazioni (8 anni), a decorrere dal pagamento del saldo.

Informazioni ai sensi della legge 241/1990

Comunichiamo fin d'ora, ai sensi degli articoli 7 e 8 della legge 241/1990, le informazioni relative al procedimento di liquidazione che sarà avviato a seguito della presentazione delle predette domande di anticipo, acconto e/o saldo.

A tal fine, secondo quanto previsto dall'articolo 8, comunichiamo in particolare che:

- l'amministrazione competente è l'Agenzia veneta per i pagamenti in agricoltura (AVEPA) - Sportello unico agricolo interprovinciale di Rovigo e Venezia – Sede di Rovigo;
- l'oggetto del procedimento riguarda la liquidazione dell'anticipo / acconto / saldo della domanda di aiuto per i benefici previsti dalla DGR n. 2175/2016 per il Tipo di Intervento PSR 8.5.1 "Investimenti per aumentare la resilienza, il pregio ambientale e il potenziale di mitigazione delle foreste;

**SPORTELLLO UNICO AGRICOLO INTERPROVINCIALE
DI ROVIGO E VENEZIA - SEDE DI ROVIGO**
45100 Rovigo (RO) · via Dante Alighieri 2/a
tel. 0425 377211 · fax 0425 377250
sportello.ro@avepa.it · sp.ro@cert.avepa.it
codice fiscale: 90098670277



- l'ufficio responsabile del procedimento è la PO Agroambiente nella persona di Luigi Zanon (tel. 0425 377222, e-mail luigi.zanon@avepa.it);
- il procedimento dovrà concludersi entro 30 giorni per l'anticipo e 60 giorni per l'acconto ed il saldo, dalla data di presentazione delle rispettive domande, da intendersi come data di avvio, fatto salvo quanto disposto dall'articolo 2 comma 7 della legge 241/1990 in materia di sospensione del procedimento amministrativo;
- l'ufficio presso cui prendere visione dei documenti relativi al procedimento è la PO Agroambiente.

In caso di mancata adozione del provvedimento finale entro i termini previsti, il richiedente può rivolgersi al Direttore dell'AVEPA, cui è stato attribuito, ai sensi dei commi 9 bis e 9 ter dell'articolo 2 della legge 241/1990, il potere sostitutivo, oppure può presentare ricorso al TAR Veneto ai sensi degli articoli 31 e 117 del d.lgs. 104/2010.



Distinti saluti.

Il Dirigente
(sottoscritto con firma digitale)

Numero domanda : 5075866

CUAA : 00297110389

Partita I.V.A. : 00297110389

 AVEPA AGENZIA VENETA PER I PAGAMENTI		 REGIONE VENETO PROGRAMMA DI SVILUPPO RURALE REG. UE N. 1305/2013	
Struttura: SPORTELLO UNICO DI ROVIGO	Num. domanda	5075866	
	Anno	2021	
Misura SAL-Misura per domanda di saldo Riferita a Misura di IMBOSCHIMENTO DI TERRENI AGRICOLI E NON AGRICOLI			
Bando DGR N. 989 DEL 27/06/2017			
FINALITA' PRESENTAZIONE DOMANDA SALDO		Riferita alla Domanda di Aiuto n. 3756785	
PROGETTO DI APPARTENENZA		SPAZIO RISERVATO AL PROTOCOLLO	
DOMANDA COMPILATA DA 000RO4			
STRUTTURA OPERATIVA DI CAA DELLE VENEZIE SRL - (000)			

QUADRO RICHIEDENTE**DATI IDENTIFICATIVI DELL'AZIENDA**

CODICE FISCALE (CUAA) 00297110389		PARTITA IVA 00297110389	
RAGIONE SOCIALE COMUNE DI FERRARA			
NATURA GIURIDICA ALTRI		C.C.I.AA. (PROVINCIA, N. REA) Prov n°rea	POSIZIONE
SEDE LEGALE Indirizzo e n. civico PIAZZA DEL MUNICIPIO 2			
Comune FERRARA		Prov. FE	Telefono Fax
			C.A. 44121

DATI IDENTIFICATIVI DEL RAPPRESENTANTE LEGALE/TITOLARE DELL'AZIENDA

CODICE FISCALE FBBLNA79A04A965R		Sess M	Data di 04/01/1979	Comune di nascita BONDENO	
COGNOME FABBRI		NOME ALAN			
Indirizzo e n. civico VIA VIRGILIANA BURANA N 134					C.A. 44012
COMUNE BONDENO		PROV. FE	Telefono		Fax

QUADRO SEDE AZIENDALE / DATI UTE

Denominazione COMUNE DI FERRARA		
Indirizzo VIA ARGINE PO		
Frazion		
Comune OCCHIOBELLO		
Telefon	Cellulare	Fax
Email		
SAU 0,0000	SAU Montana 0,0000	
SAT 5,4380	SAT Montana 0,0000	SAT Montana 0,0000

QUADRO FATTURE/GIUSTIFICATIVI							
Numero/Descrizione	Data	P.JVA/CF	Esenzione Cig	Cig	Importo Totale	Fasi di Pagamento	Spesa Giustificata
fatt. 629 - Agri 2000 Italia Srl	30/11/2018	01558280382	SI		€ 91,50	€ 91,50	€ 75,00
fatt. 5076 - Negri Srl	31/10/2019	01268590294	SI		€ 579,28	€ 579,28	€ 555,00
fatt. 5664 - Negri Srl	27/12/2018	01268590294	SI		€ 450,11	€ 450,11	€ 430,80
fatt. 32 - Soc. Agr. Allasia Plant S.S.	31/01/2019	02935200044	SI		€ 664,95	€ 664,95	€ 494,00
fatt. 4 - Casoni Fausto	30/04/2019	01788020202	SI		€ 1.386,00	€ 1.386,00	€ 1.026,00
fatt. 354 - Soc. Agr. Allasia Plant S.S.	24/12/2018	02935200044	SI		€ 5.809,50	€ 5.809,50	€ 4.166,00
fatt. 1 - Casoni Fausto	28/02/2019	01788020202	SI		€ 6.500,00	€ 5.500,00	€ 5.000,00
fatt. 8 - Casoni Fausto	27/11/2019	01788020202	SI		€ 3.480,40	€ 3.480,40	€ 2.962,00
fatt. 1 - Viviani p.a. Giuseppe	02/01/2020	00879200293	SI		€ 750,00	€ 750,00	€ 728,00
TOTALI					€ 18.711,74	€ 18.711,74	€ 15.436,80

QUADRO INTERVENTI		
Descrizione intervento	Quantità	
	Unità	Valore
1013 - Spese generali	n	1,00
1191 - Imboschimento temporaneo di terreni agricoli e non agricoli a ciclo breve (turno maggiore di 8 anni e inferiore o uguale a 20 anni)	n	1,00

QUADRO DATI SPECIFICI DELLA MISURA	
Data inizio operazione	01/07/2018
Data fine operazione	03/01/2020
Tipologia Beneficiario	PRIVATO
Numero anni durata impianto	10

QUADRO ALLEGATI	
Allega	
Tipologia di allegato	Numero di documenti
FOTOCOPIA (FRONTE E RETRO) DOCUMENTO DI IDENTITA VALIDO	1
ALTRO	20
MODULO DELLA DOMANDA CORRENTE	1

QUADRO RIEPILOGO	
SPESSA AMMESSA	16 767,80
IMPORTO AMMESSO	13 414,24
IMPORTO TOTALE FATTURE	18 711,74
IMPORTO TOTALE PAGATO	18 711,74
IMPORTO TOTALE RENDICONTATO	15 436,80
PERCENTUALE RENDICONTATO SU AMMESSO	92,06
DATA ULTIMA VALIDAZIONE DEL FASCICOLO:	07/06/2021

QUADRO DICHIARAZIONI	
Il sottoscritto	FABBRI ALAN
In qualità di	RAPPRESENTANTE LEGALE
Dichiara:	
CHE LE SPESE EFFETTIVAMENTE SOSTENUTE E DICHIARATE NEL QUADRO 'SPESA RENDICONTATA' RIGUARDANO ESCLUSIVAMENTE LE CATEGORIE E LE VOCI DI SPESA ELENcate NELLA DOMANDA DI AIUTO E CONSIDERATE AMMISSIBILI IN SEDE ISTRUTTORIA E RIENTRANO NEI LIMITI DEI PARAMETRI E DELLE DISPOSIZIONI STABILITE DALLO SPECIFICO BANDO DI MISURA	
CHE PER LE FATTURE INSERITE NEL QUADRO 'GIUSTIFICATIVI DI SPESA' NON SONO STATE EMESSE NOTE DI ACCREDITO, FATTE SALVE QUELLE EVENTUALMENTE EVIDENZIATE NEL QUADRO STESSO	
CHE, NEL CASO IL BENEFICIARIO SIA AMMINISTRAZIONE AGGIUDICATRICE AI SENSI DELLA NORMATIVA IN MATERIA DI APPALTI PUBBLICI, I PAGAMENTI NEI CONFRONTI DEI FORNITORI SONO STATI ESEGUITI, OVE PREVISTO, ESCLUSIVAMENTE SUI CONTI CORRENTI DEDICATI INDICATI DAGLI STESSI, AI SENSI DI QUANTO PREVISTO DALLE LEGGI N. 136/2010 E N. 217/2010	
DI IMPEGNARSI, QUALORA LA DOCUMENTAZIONE TRASMESSA ASSUMA LA FORMA DI DOCUMENTI INFORMATICI OTTENUTI MEDIANTE COPIA PER IMMAGINE DI DOCUMENTI ORIGINALI CARTACEI, A CONSERVARE LA DOCUMENTAZIONE ORIGINALE SU SUPPORTO CARTACEO PER UN PERIODO DI ALMENO 10 (DIECI) ANNI AI FINI DI EVENTUALI SUCCESSIVI CONTROLLI DA PARTE DELL'AVEPA E/O DI ALTRI SOGGETTI PREPOSTI	
CHE GLI ORIGINALI DEI TITOLI DI SPESA E DEI RELATIVI DOCUMENTI DI QUIETANZA ATTESTANTI L'AVVENUTO PAGAMENTO ED ELENcati NEL QUADRO 'GIUSTIFICATIVI DI SPESA', RISULTANO CONSERVATI PRESSO LA SEDE AZIENDALE INDICATA NELLA PRESENTE DOMANDA E SONO DISPONIBILI PER LE NECESSARIE OPERAZIONI DI VERIFICA E CONTROLLO DA PARTE DELL'ORGANISMO PAGATORE E DEGLI ALTRI SOGGETTI PREPOSTI AI CONTROLLI PREVISTI DALLA NORMATIVA VIGENTE	
DI AVER VALUTATO L'AMMISSIBILITA' DI OGNI SINGOLA FATTURA INSERITA NEI QUADRI "FATTURE/GIUSTIFICATIVI" E "FASI PAGAMENTO" DOPO AVER PRESO ATTO DELLE RIDUZIONI E DELLE SANZIONI PREVISTE DALL'ARTICOLO 63 DEL REG. UE. N. 809 DEL 17 LUGLIO 2014	
DI ESSERE CONSAPEVOLE DEGLI OBBLIGHI E DEGLI IMPEGNI DERIVANTI DALL'AIUTO RICEVUTO E DELLE CONSEGUENZE DERIVANTI DAL MANCATO RISPETTO DI TALI OBBLIGHI ED IMPEGNI ELENcati NELL'ALLEGATO A ALLA DGR N. 1817 DEL 15 NOVEMBRE 2016 E SUCCESSIVE MODIFICAZIONI ED INTEGRAZIONI	
DI ESSERE CONSAPEVOLE CHE NON SONO AMMISSIBILI SPESE PER INVESTIMENTI IN VIOLAZIONE DI NORME REGIONALI E COMUNITARIE E DI VINCOLI PREVISTI DALLE SPECIFICHE OCM	
IL BENEFICIARIO E' A CONOSCENZA E ACCETTA CHE, AI SENSI DEL CODICE ANTIMAFIA D. LGS. 159/2011, ART. 92, COMMA 3, IN CASO DI PAGAMENTO SOGGETTO A INFORMAZIONE ANTIMAFIA, DECORSI SENZA ESITO I 30 GIORNI DALLA RICHIESTA DELLA MEDESIMA DOCUMENTAZIONE ATTRAVERSO LA BDNA, IL PAGAMENTO AVVIENE SOTTO CONDIZIONE RISOLUTIVA FINO ALL'ACQUISIZIONE DELLA STESSA INFORMAZIONE.	
DI ESSERE A CONOSCENZA CHE, DECORSI 30 GIORNI DALLA RICHIESTA ALLA PREFETTURA TERRITORIALMENTE COMPETENTE DELL'INFORMAZIONE ANTIMAFIA, COSI' COME DISPOSTO DALL'ART. 92, COMMA 3, DEL D. LGS. 159/2011, L'AVEPA PROCEDERA' ALL'EROGAZIONE DEI PAGAMENTI SOTTO "CONDIZIONE RISOLUTIVA", ANCHE IN ASSENZA DI TALE INFORMAZIONE, FATTA SALVA LA DECADENZA DEGLI STESSI PAGAMENTI IN CASO DI ESITO POSITIVO DELL'INFORMAZIONE ANTIMAFIA, COME DISPOSTO DALL'ART. 67 DEL D. LGS. 159/2011 E 84 COMMA 4 D.LGS. 159/2011 E SUCC. MODD., CON CONSEGUENTE RECUPERO DELLE SOMME EROGATE.	

QUADRO ALLEGATI	
Allega	Numero di documenti
Tipologia di allegato	
COPIA TITOLI DI SPESA	10
COPIA ESTRATTI CONTO	5
COPIA GIUSTIFICATIVI DI PAGAMENTO (ASSEGNI, BONIFICI, RICEVUTE BANCARIE, ECC.)	5
DOCUMENTAZIONE PREVISTA AL MOMENTO DELLA DOMANDA DI PAGAMENTO A SALDO DALLA SPECIFICA MISURA	5

QUADRO FIRMA

IL SOTTOSCRITTO DICHIARA ESPRESSAMENTE DI CONOSCERE L'INFORMATIVA AI SENSI DEL REGOLAMENTO (UE) 679/2016 RESA DA AVEPA E DISPONIBILE SUL SITO DELLA STESSA ALL'INDIRIZZO WWW.AVEPA.IT/PRIVACY, E DI ACCETTARE ED ACCONSENTIRE AL TRATTAMENTO DEI PROPRI DATI COME IN ESSA DESCRITTO E SPECIFICATO. È ALTRESÌ CONSAPEVOLE DEI PROPRI DIRITTI SANCITI DA TALE REGOLAMENTO (UE) 679/2016 E RICHIAMATI IN TALE INFORMATIVA.


AVEPA INFORMA IL RICHIEDENTE CHE:

Ai sensi dell'art. 111 del Reg. (UE) n. 1306/2013, Dlgs. n. 33/2013 e DPR n.

1 L'AUTORITÀ DI GESTIONE, ANCHE ATTRAVERSO L'AVEPA, PUBBLICA (PER VIA ELETTRONICA), GLI ATTI DI CONCESSIONE E L'ELENCO DEI BENEFICIARI DI UN SOSTEGNO NEL QUADRO DEL PROGRAMMA DI SVILUPPO RURALE, IL TITOLO DELLE OPERAZIONI E GLI IMPORTI DELLA PARTECIPAZIONE PUBBLICA ASSEGNATI A TALI OPERAZIONI.

ESTREMI DI FIRMA

LE ISTANZE E LE DICHIARAZIONI SOSTITUTIVE DI ATTO DI NOTORIETÀ DA PRODURRE AGLI ORGANI DELLA AMMINISTRAZIONE PUBBLICA O AI GESTORI O ESERCENTI DI PUBBLICI SERVIZI SONO SOTTOSCRITTE DALL'INTERESSATO SECONDO LE MODALITÀ DELL'ARTICOLO 38, COMMI 2 E 3 DEL DPR 28 DICEMBRE 2000, N. 445.

In fede	Data	21/09/2021
	Firm	

- [Ricerca](#)

Lista pagamenti per il CUA 00297110389

Settore	Tipo Pagamento	Domanda	Data domanda	Data Operazione	Data valuta	Importo lordo	Recuperi	Importo Netto	Stato Pagamento	Riferimenti Contabili
08 Investimenti nello sviluppo delle aree forestali e nel miglioramento della redditività delle foreste Art. 21 Reg. (UE) n. 1305/2013	SALDO	0003756785	29/08/2017	04/11/2021		<u>8.595,76</u>	<u>0,00</u>	8.595,76	Eseguito Pagamento	FG/2022/23

[Torna indietro](#)