







FERRARA - 18 MAGGIO 2023

AREE SOGGETTE A PROVVEDIMENTI DI VIABILITÀ

VIABILITÀ

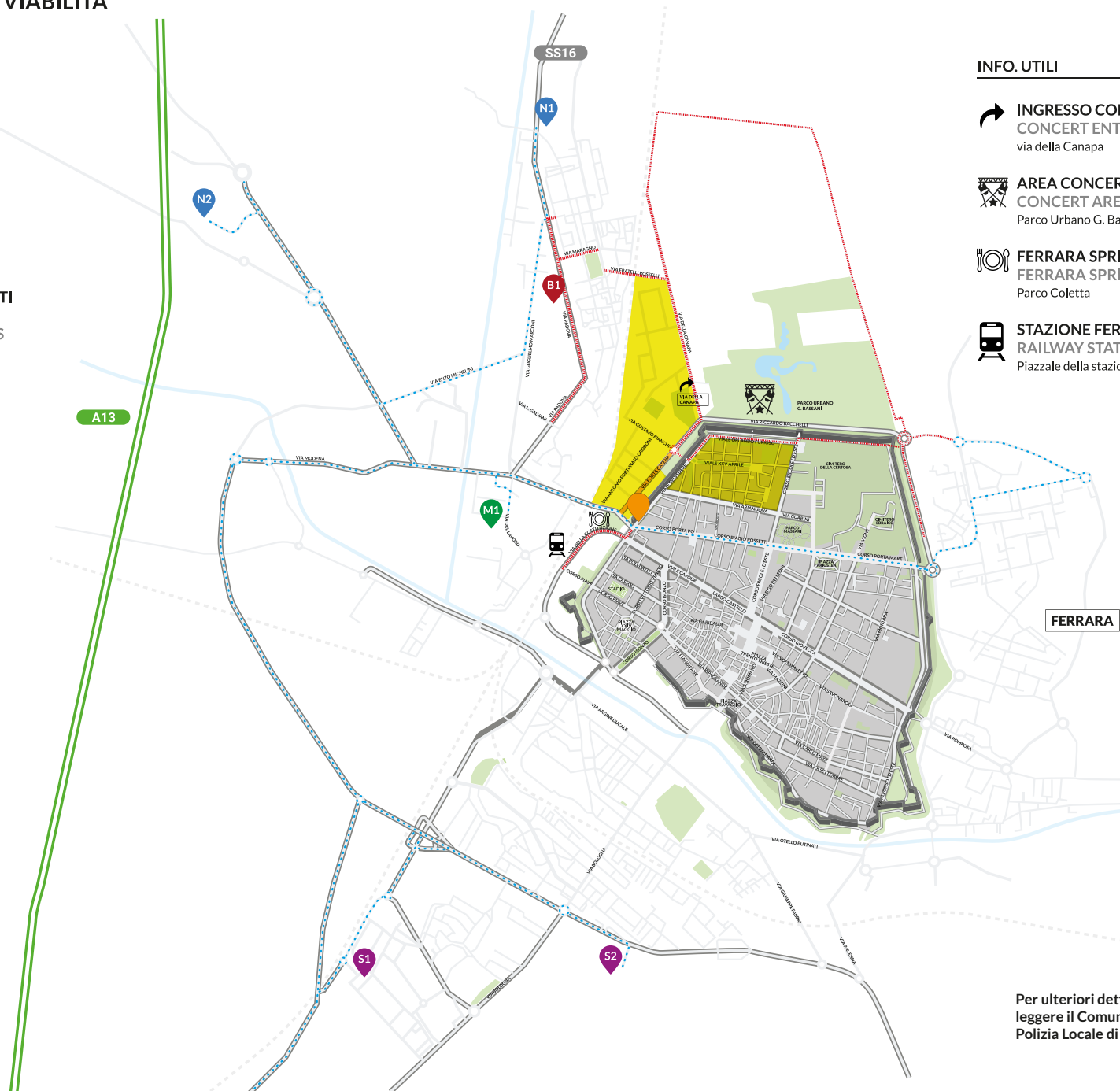
-  ZONA SOTTOPOSTA AL BLOCCO TOTALE DEL TRAFFICO STRADALE A CUI POSSONO ACCEDERE SOLO PEDONI E SPETTATORI DEL CONCERTO
AREA SUBJECT TO TOTAL BLOCK OF ROAD TRAFFIC THEY CAN ACCESS ONLY PEDESTRIANS AND SPECTATORS OF THE CONCERT
-  ZONA DESTINATA AL TRANSITO PEDONALE E DEI VEICOLI DEI RESIDENTI OVE COMPATIBILE
AREA DESTINED FOR PEDESTRIAN TRANSIT AND RESIDENT VEHICLES WHERE COMPATIBLE
-  ZONA DESTINATA AL SOLO TRANSITO DEI RESIDENTI E DEGLI OPERATORI DELLE ATTIVITÀ LAVORATIVE
AREA INTENDED FOR TRANSIT ONLY OF RESIDENTS AND OPERATORS OF WORKING ACTIVITIES
-  VIABILITÀ CONSENTITA
TRAFFIC PERMITTED
-  AUTOSTRADA
HIGHWAY
-  FERROVIE DELLO STATO
RAILWAYS

PARCHEGGI

-  **N1** PARCHEGGIO AUTO NORD
CAR PARKING NORD
Centro Diamante - via delle fiere
-  **N2** PARCHEGGIO AUTO NORD
CAR PARKING NORD
via G. B. Crema
-  **B1** PARCHEGGIO BUS
BUS PARKING
via Padova
-  **M1** PARCHEGGIO MOTO
MOTORCYCLE PARKING
via del Lavoro
-  **S1** PARCHEGGIO AUTO E CAMPER SUD
CAR AND CAMPER PARKING SUD
via della fiera
-  **S2** PARCHEGGIO AUTO SUD
CAR PARKING SUD
XXX
-  **PARCHEGGIO BICICLETTE**
BIKE PARKING
viale Belvedere

INFO. UTILI

-  **INGRESSO CONCERTO**
CONCERT ENTRANCE
via della Canapa
-  **AREA CONCERTO**
CONCERT AREA
Parco Urbano G. Bassani
-  **FERRARA SPRINGSTEEN VILLAGE**
FERRARA SPRINGSTEEN VILLAGE
Parco Coletta
-  **STAZIONE FERROVIARIA**
RAILWAY STATION
Piazzale della stazione



Per ulteriori dettagli leggere il Comunicato della Polizia Locale di Ferrara.

INDIVIDUAZIONE DELLE AREE SOGGETTE A PROVVEDIMENTI DI VIABILITA'

Per garantire il corretto svolgimento dell'evento e la sicurezza delle persone, sono state individuate le aree esterne a quella del concerto, dove verranno adottati i provvedimenti di viabilità sulla base delle diverse necessità.

Tali aree sono così indicate:

Area Rossa

Zona pedonale:

- via Porta Catena (tratto compreso tra la via G. Bianchi e la via Bacchelli),
- via Canapa,
- via Bacchelli (tratto da via Canapa all'ingresso della piscina comunale),

Zona in cui è inibita la presenza di persone:

- via Orlando Furioso,
- mura cittadine e sottomura (tratto compreso tra la via Tumiate e la via Gramicia),

Zona in cui è ammessa la circolazione dei soli veicoli autorizzati con apposito pass:

- via Bacchelli (tratto compreso tra l'ingresso della piscina comunale e la via Gramicia,
- via Gramicia (tratto compreso tra il civ. 44 ed il civ. 106)
- Via Pannonius (per gli autorizzati ad accedere alla via Gramicia),
- via F.lli Rosselli (limitatamente ai soli residenti del tratto terminale della via Canapa).

Area Arancione

Zona destinata al transito pedonale e dei veicoli dei residenti quando compatibile

- via Porta Catena (tratto compreso tra viale Po e via G. Bianchi).

Area Gialla

Zona destinata al solo transito dei residenti e degli operatori delle attività lavorative:

- area interna alle mura cittadine a nord dell'asse di via Arianuova/via Guarini (escluso);

- area esterna alle mura compresa tra viale Po (escluso), la linea ferroviaria (BO-PD) e le vie Canapa (zona Rossa) e Porta Catena (zona Arancione).

Per l'accesso e l'uscita dall'area interna alle mura, sarà possibile percorrere le vie Belvedere, corso I Maggio, Matteo Maria Boiardo, Contrada del Mirasole, Pavone, Parini e corso Ercole I d'Este (per gli autorizzati alla ZTL).

Per l'accesso e l'uscita dall'area esterna alle mura, l'unica strada percorribile sarà la via Oroboni.

I residenti delle vie Porta Catena, Gibaldi e Mura di Porta Po, compatibilmente con l'afflusso pedonale, potranno raggiungere la via Oroboni, transitando per le vie O. Morata e L. Aguiari che per l'occasione saranno percorribili a doppio senso di circolazione.

Per i soli residenti della via Canapa (nel tratto compreso tra la via Bacchelli e la via Manarini), verrà realizzato un apposito percorso delimitato al fine di raggiungere la propria abitazione, utilizzando via Manarini, via Liuzzo e da qui, transitando sulla ciclabile di collegamento con la via G. Bianchi, raggiungere via Oroboni.

VIABILITA'

Allo scopo di ridurre, per quanto possibile, gli inevitabili disagi al normale traffico cittadino, tutte le principali strade di accesso alla città, saranno percorribili ad eccezione della via Padova, nel tratto compreso tra via Marconi e via Galvani, la quale verrà adibita ad area di parcheggio per i Bus.

Il traffico veicolare verrà così deviato sulla direttrice di via Padova/Marconi/Modena.

Il parcheggio straordinario individuato all'uscita del casello autostradale di Ferrara Nord, sarà collegato all'area del concerto con un servizio di bus navetta che farà capolinea in via Maragno.

Tale strada pertanto verrà chiusa alla circolazione veicolare.

I parcheggi straordinari individuati nella zona Sud della città (Fiera ed Aeroporto), saranno collegati all'area del concerto con un servizio di bus navetta che farà capolinea nel Piazzale della Stazione. La circolazione veicolare sarà inibita oltre che nel citato piazzale, anche in viale Costituzione e nella via San Giacomo (tratto tra il corso Piave e piazzale della Stazione).

Nelle zone interessate, verranno istituiti divieti di fermata funzionali al piano di viabilità previsto per l'evento.

In base alle urgenze o necessità che potrebbero verificarsi in qualsiasi momento, saranno adottati ulteriori provvedimenti di viabilità al fine di garantire la sicurezza e la pubblica incolumità; pertanto si invita la cittadinanza ad osservare scrupolosamente le indicazioni che il personale della Polizia Locale fornirà nella circostanza.

Nella giornata del 18/05 è sconsigliato l'utilizzo degli autoveicoli per gli spostamenti in città.